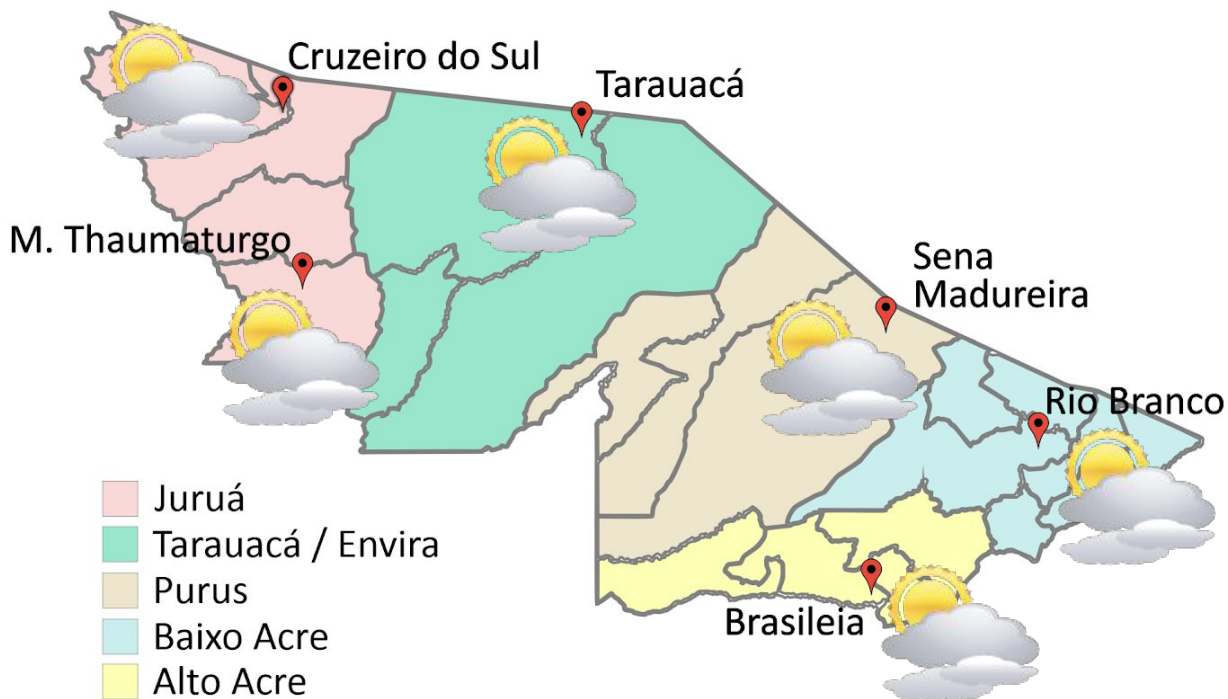


A Divisão de Meteorologia do Sistema de Proteção da Amazônia informa que o ar quente e seco ainda predomina sobre o Acre nesta quinta-feira e com isso o tempo segue aberto e ensolarado em todo o estado. A previsão para este dia é de céu claro a parcialmente nublado, sem possibilidade de chuva em todo o estado.



- Juruá
- Tarauacá / Envira
- Purus
- Baixo Acre
- Alto Acre

Tabela 1 - Previsões regionais

CIDADE	Temp. (°C)	UR (%)	Vento	CONDIÇÃO DO TEMPO
	MAX/MIN	MAX/MIN	DIR.	
Rio Branco	35/19	95/35	SW - W	Céu claro a parcialmente nublado.
Brasiléia	36/18	95/35	SW - W	Céu claro a parcialmente nublado.
Sena Madureira	34/19	95/35	SW - W	Céu claro a parcialmente nublado.
Tarauacá	35/19	95/40	SW - NW	Céu claro a parcialmente nublado.
Cruzeiro do Sul	35/18	95/40	SW - NW	Céu claro a parcialmente nublado.
Marechal Thaumaturgo	35/18	95/40	SW - NW	Céu claro a parcialmente nublado.

Fonte: CENSIPAM



Tabela 2 - Nível dos Rios

Localização	Cota de Estiagem Alerta Alerta Máx.	Leitura do Dia ² Anterior/Atual	
Rio Acre – Assis Brasil	4,00 3,50	2,57 2,56	↓
Rio Acre – Brasília	4,00 3,50	1,34 1,32	↓
Rio Acre – Rio Branco	3,00 2,69	¹ 1,80 1,77 ¹	↓
Rio Iaco – Sena Madureira	2,20 2,00	0,82 0,79	↓
Rio Purus – Manoel Urbano	2,50 2,00	3,08 3,08	■
Rio Tarauacá – Tarauacá	2,20 2,00	3,59 3,44	↓
Rio Juruá – Cruzeiro do Sul	2,30 2,00	SL SL	
Rio Abunã – Plácido de Castro	2,20 2,00	2,56 2,59	↑



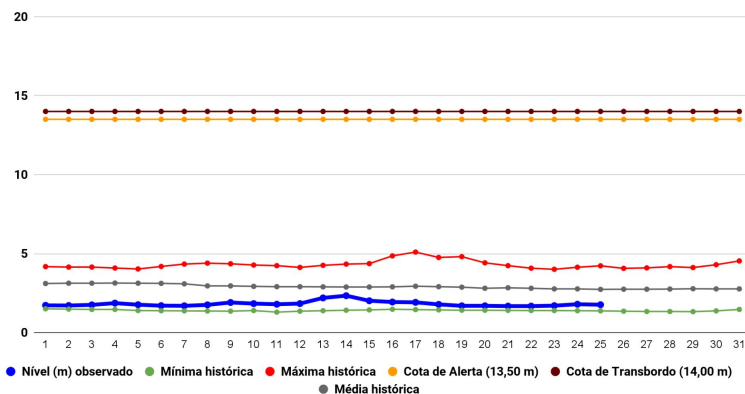
Rede Hidrometeorológica do Estado do Acre

Os dados ANA/ CPRM são disponibilizados no horário de Brasília. Sem considerar o horário de verão.

Fonte: ²Dados das 07h (Horário de Brasília) retirados do Site da ANA - Agência Nacional de Águas e CPRM - Serviço Geológico do Brasil.

Legenda: ¹Dados das Defesas Cíveis municipais (06h - Horário Local).³ Dado ANA (7h30m - Horário Brasília).

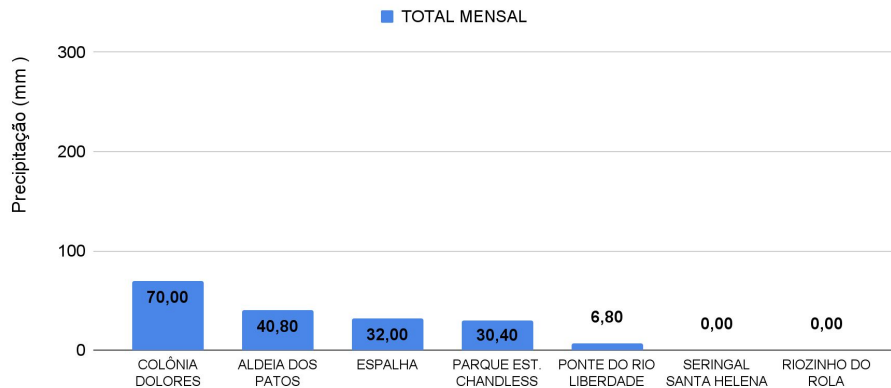
Gráfico 1 - Tendência do Nível do Rio Acre (Rio Branco) AGOSTO 2022



Na leitura de hoje (25/08/2022), de acordo com a Tabela 2, as plataformas registraram redução de nível na leitura das 07h00min, exceto Plácido de Castro. Manoel Urbano encontra-se com nível estável. No gráfico 1, o Rio Acre em Rio Branco apresenta nível de **1,77 m (linha azul)**, mostrando-se abaixo da média histórica de **2,74 m (linha cinza)** para o mesmo dia do ano.

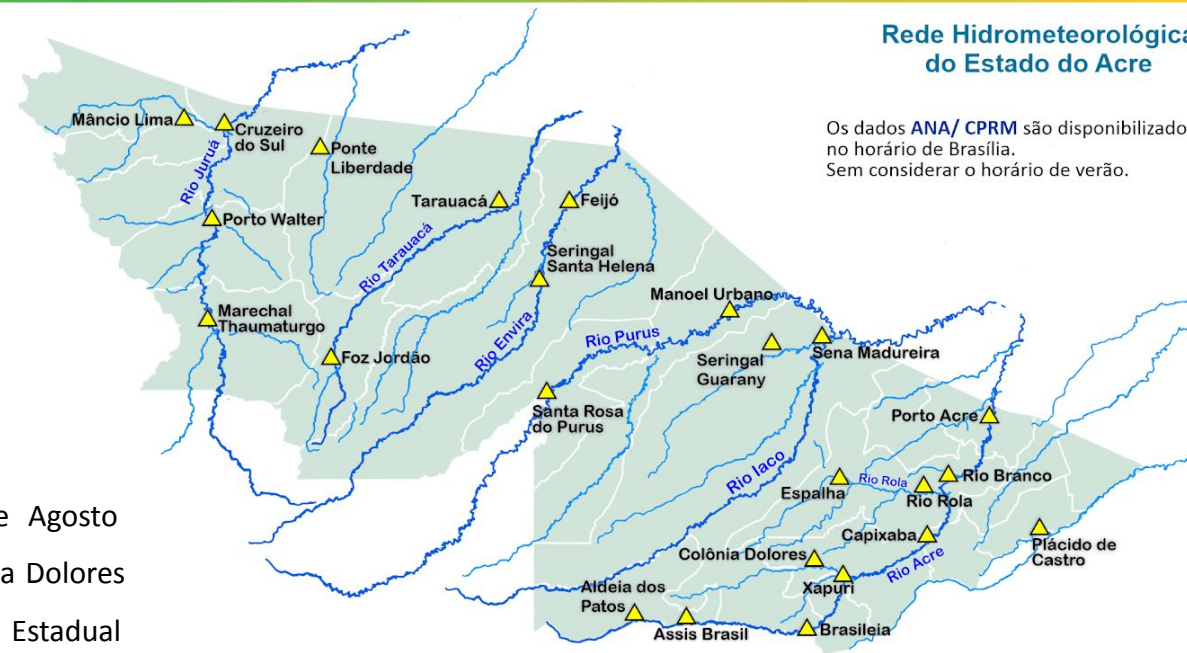


Gráfico 2 - Acumulado de precipitação para o Estado do Acre



O Gráfico 2, acima, apresenta o acumulado de chuva do início de Agosto (01/08/2022 – 00h00min) a (25/08/2022 – até às 10h00min), em Colônia Dolores (70,0 mm), Aldeia dos Patos (40,80 mm), Espalha (32,0 mm), Parque Estadual Chandless (30,40 mm) e Ponte do Liberdade (6,80 mm).

O Gráfico 3, ao lado, apresenta o acumulado de chuva do início de Agosto (01/08/2022 – 00h00min) a (25/08/2022 – até às 10h00min) para efeito de comparação de acordo com as médias climatológicas, onde os maiores acumulados foram em Mâncio Lima (126,80 mm), Cruzeiro do Sul (75,80 mm), Brasiléia (65,20 mm), Tarauacá (62,0 mm), Marechal Thaumaturgo (53,0 mm), Xapuri (49,30 mm), Porto Acre (38,60 mm), Sena Madureira (29,40 mm), Assis Brasil (28,80 mm), Santa Rosa do Purus (25,80 mm), Jordão (16,40 mm), Capixaba (16,20 mm), Feijó (14,20 mm), Manoel Urbano (13,80 mm) e Rio Branco (9,40 mm).



Rede Hidrometeorológica do Estado do Acre

Os dados ANA/ CPRM são disponibilizados no horário de Brasília. Sem considerar o horário de verão.

Gráfico 3 - Acumulado de precipitação para o Estado do Acre

