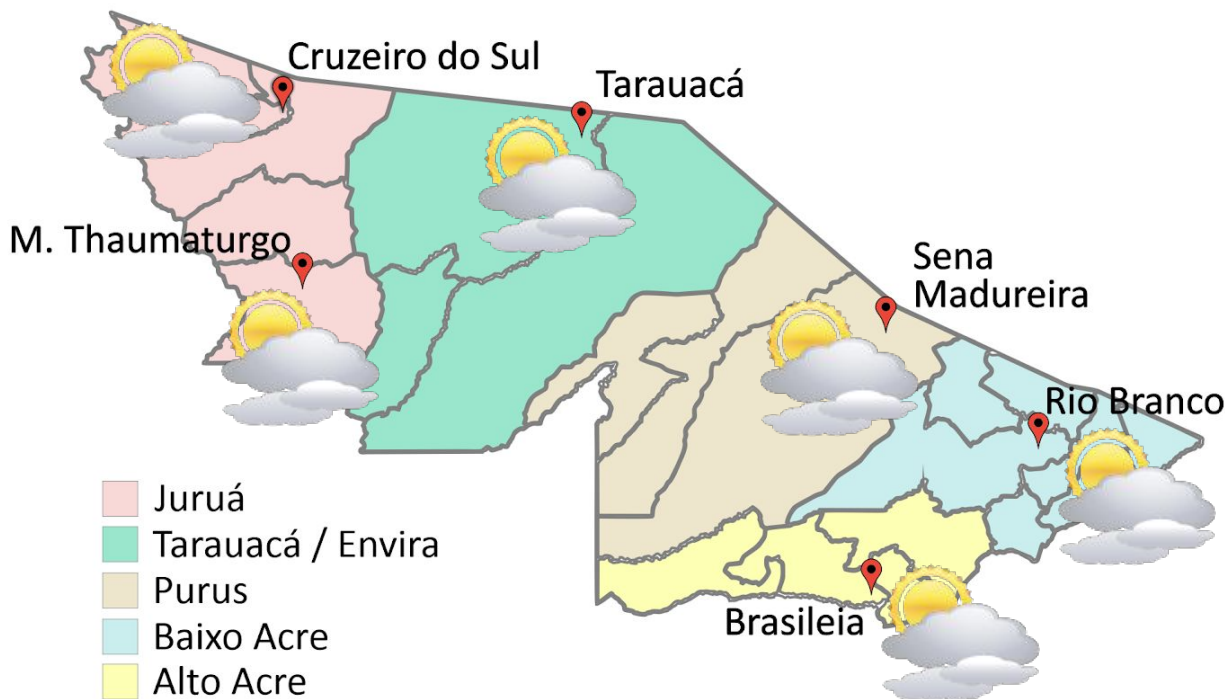


A Divisão de Meteorologia do Sistema de Proteção da Amazônia informa que a massa de ar seco e quente predomina sobre todo o Acre nesta terça-feira e dificulta a formação de nuvens carregadas. A previsão para este dia é de muito sol e calor, com tempo variando de claro a parcialmente nublado e sem chuva em todas as regiões acreanas.



- Juruá
- Tarauacá / Envira
- Purus
- Baixo Acre
- Alto Acre

FONTE:  
 Ministério da Defesa  
 Sistema de Proteção da Amazônia  
 Centro Regional de Porto Velho  
 Divisão de Meteorologia e Climatologia - DIVMET

**SALA DE SITUAÇÃO**  
 DE MONITORAMENTO HIDROMETEOROLÓGICO

**CIGMA**  
 CENTRO INTEGRADO  
 DE GEOPROCESSAMENTO  
 E MONITORAMENTO AMBIENTAL

SECRETARIA DE ESTADO DO  
**MEIO AMBIENTE E DAS  
 POLÍTICAS INDÍGENAS**

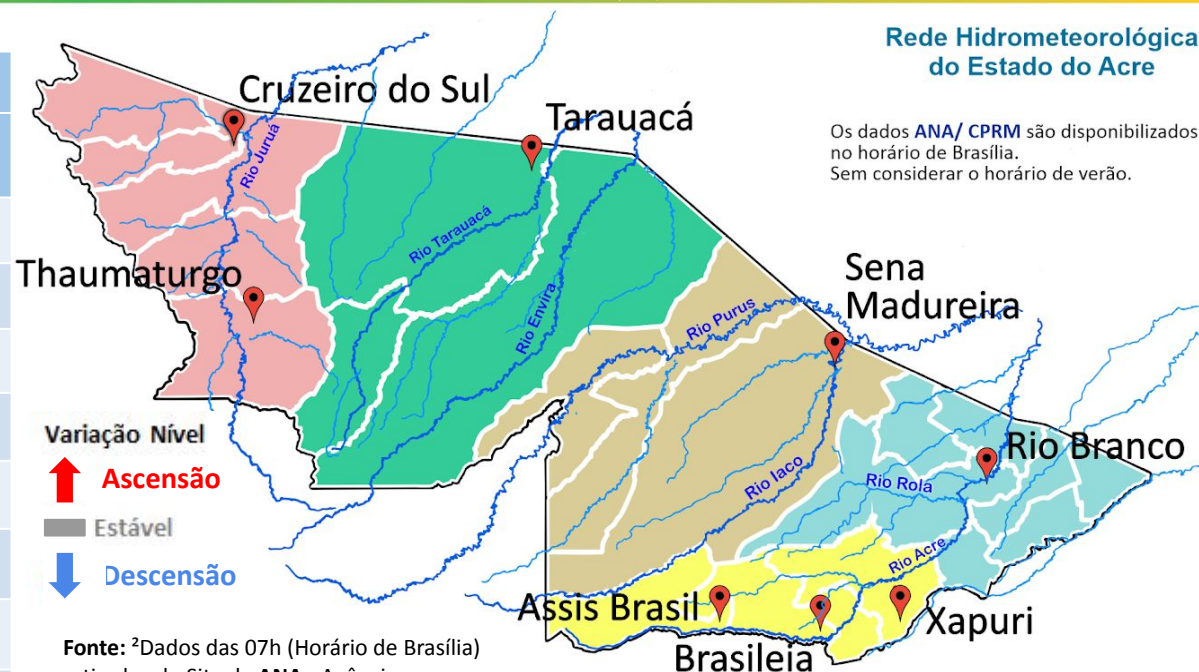


Tabela 1 - Previsões regionais				
	Temp. (°C)	UR (%)	Vento	CONDIÇÃO DO TEMPO
CIDADE	MAX/MIN	MAX/MIN	DIR.	
Rio Branco	32/18	80/30	SE - S	Céu claro a parcialmente nublado.
Brasileia	33/17	80/30	SE - S	Céu claro a parcialmente nublado.
Sena Madureira	31/18	80/30	SE - S	Céu claro a parcialmente nublado.
Tarauacá	33/17	95/45	SE - S	Céu claro a parcialmente nublado.
Cruzeiro do Sul	33/16	95/45	SE - S	Céu claro a parcialmente nublado.
Marechal Thaumaturgo	33/16	95/45	SE - S	Céu claro a parcialmente nublado.

Fonte: CENSIPAM

Tabela 2 - Nível dos Rios

Localização	Cota de Estiagem Alerta   Alerta Máx.	Leitura do Dia <sup>2</sup> Anterior/Atual	
Rio Acre – Assis Brasil	4,00   3,50	2,57   2,57	■
Rio Acre – Brasília	4,00   3,50	1,45   1,36	↓
Rio Acre – Rio Branco	3,00   2,69	<sup>1</sup> 1,68   1,71 <sup>1</sup>	↑
Rio Iaco – Sena Madureira	2,20   2,00	0,90   0,86	↓
Rio Purus – Manoel Urbano	2,50   2,00	3,11   3,12	↑
Rio Tarauacá – Tarauacá	2,20   2,00	3,65   3,53	↓
Rio Juruá – Cruzeiro do Sul	2,30   2,00	SL   SL	
Rio Abunã – Plácido de Castro	2,20   2,00	2,58   2,55	↓



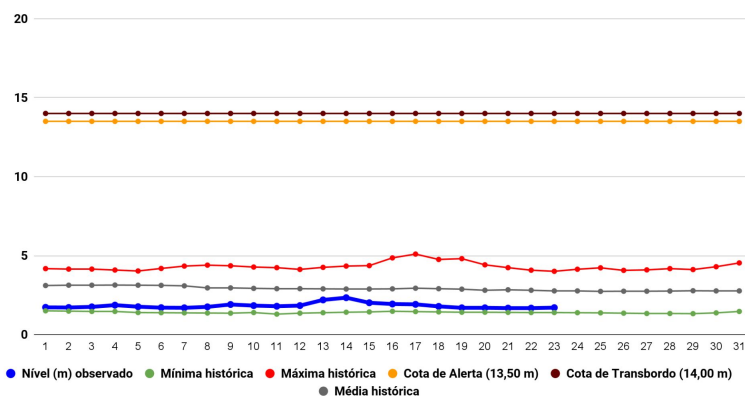
Rede Hidrometeorológica do Estado do Acre

Os dados ANA/ CPRM são disponibilizados no horário de Brasília. Sem considerar o horário de verão.

Fonte: <sup>2</sup>Dados das 07h (Horário de Brasília) retirados do Site da ANA - Agência Nacional de Águas e CPRM - Serviço Geológico do Brasil.

Legenda: <sup>1</sup>Dados das Defesas Cíveis municipais (06h - Horário Local).<sup>3</sup> Dado ANA (7h30m - Horário Brasília).

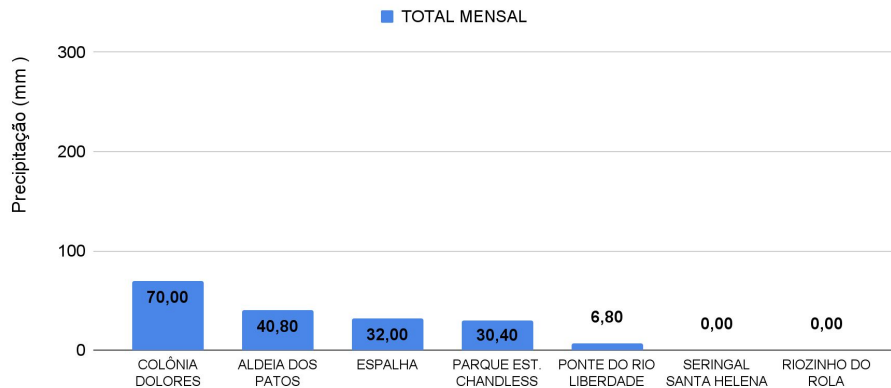
Gráfico 1 - Tendência do Nível do Rio Acre (Rio Branco) AGOSTO 2022



Na leitura de hoje (23/08/2022), de acordo com a Tabela 2, as plataformas registraram redução de nível na leitura das 07h00min, exceto Rio Branco e Manoel Urbano. Assis Brasil encontra-se com nível estável. No gráfico 1, o Rio Acre em Rio Branco apresenta nível de **1,71 m (linha azul)**, mostrando-se abaixo da média histórica de **2,77 m (linha cinza)** para o mesmo dia do ano.



Gráfico 2 - Acumulado de precipitação para o Estado do Acre



O **Gráfico 2**, acima, apresenta o acumulado de chuva do início de Agosto (01/08/2022 – 00h00min) a (23/08/2022 – até às 10h00min), em Colônia Dolores (**70,0 mm**), Aldeia dos Patos (**40,80 mm**), Espalha (**32,0 mm**), Parque Estadual Chandless (**30,40 mm**) e Ponte do Liberdade (**6,80 mm**).

O **Gráfico 3**, ao lado, apresenta o acumulado de chuva do início de Agosto (01/08/2022 – 00h00min) a (23/08/2022 – até às 10h00min) para efeito de comparação de acordo com as médias climatológicas, onde os maiores acumulados foram em Mâncio Lima (**126,80 mm**), Cruzeiro do Sul (**73,60 mm**), Brasiléia (**65,20 mm**), Tarauacá (**62,0 mm**), Marechal Thaumaturgo (**52,80 mm**), Xapuri (**49,30 mm**), Porto Acre (**38,60 mm**), Sena Madureira (**29,40 mm**), Assis Brasil (**27,20 mm**), Santa Rosa do Purus (**25,80 mm**), Jordão (**16,40 mm**), Capixaba (**16,0 mm**), Feijó (**14,20 mm**), Manoel Urbano (**13,80 mm**) e Rio Branco (**9,40 mm**).

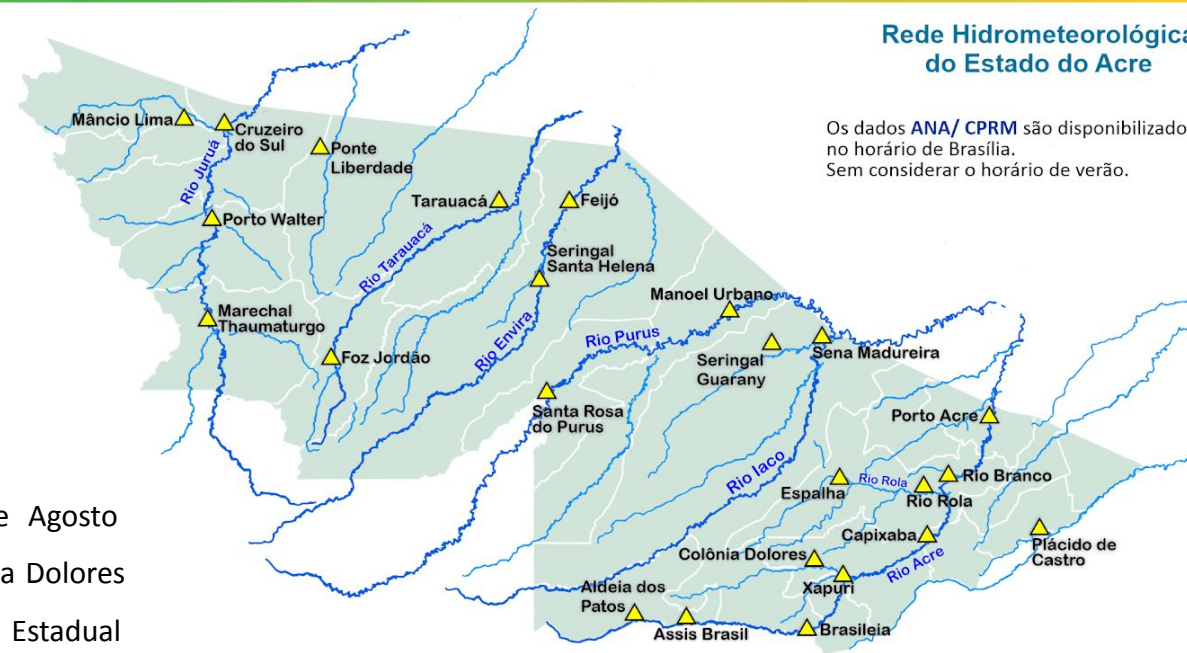


Gráfico 3 - Acumulado de precipitação para o Estado do Acre

