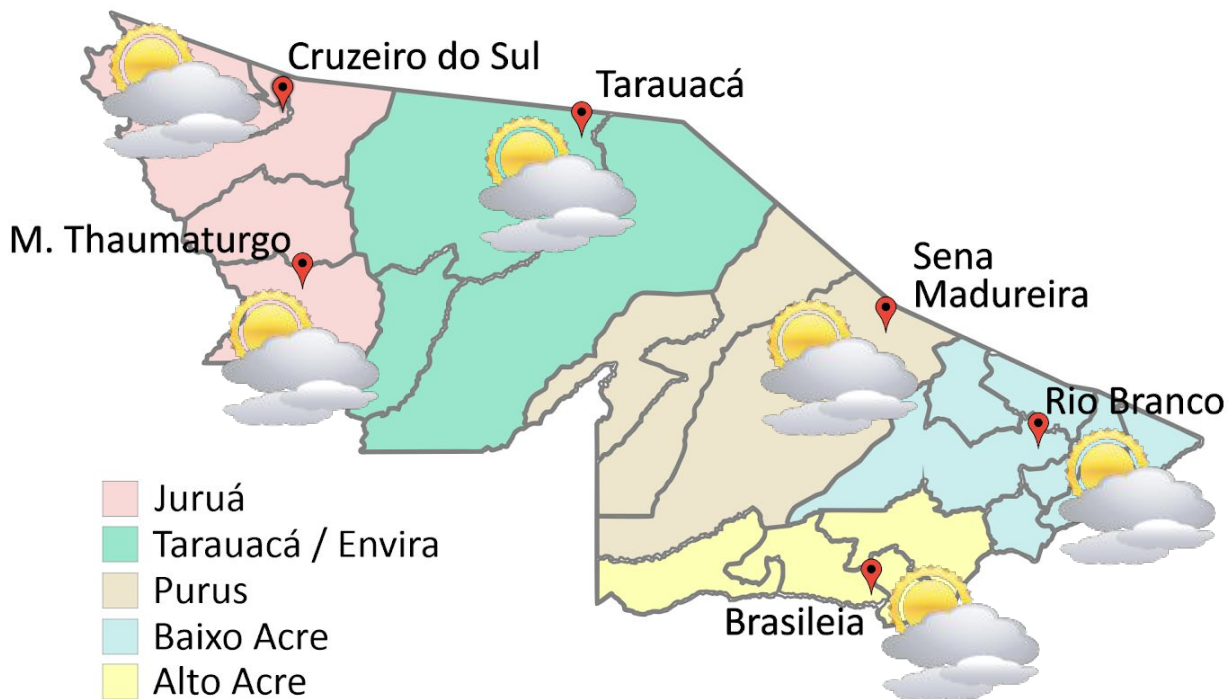


O calor volta a predominar neste começo de semana em todo o Acre. A previsão para esta segunda-feira é de sol forte e temperaturas elevadas em todo o estado. O tempo varia de claro a parcialmente nublado e não há previsão de chuva em todas as regiões acreanas.



- Juruá
- Tarauacá / Envira
- Purus
- Baixo Acre
- Alto Acre

FONTE:
 Ministério da Defesa
 Sistema de Proteção da Amazônia
 Centro Regional de Porto Velho
 Divisão de Meteorologia e Climatologia - DIVMET

SALA DE SITUAÇÃO
 DE MONITORAMENTO HIDROMETEOROLÓGICO

CIGMA
 CENTRO INTEGRADO
 DE GEOPROCESSAMENTO
 E MONITORAMENTO AMBIENTAL

SECRETARIA DE ESTADO DO
**MEIO AMBIENTE E DAS
 POLÍTICAS INDÍGENAS**



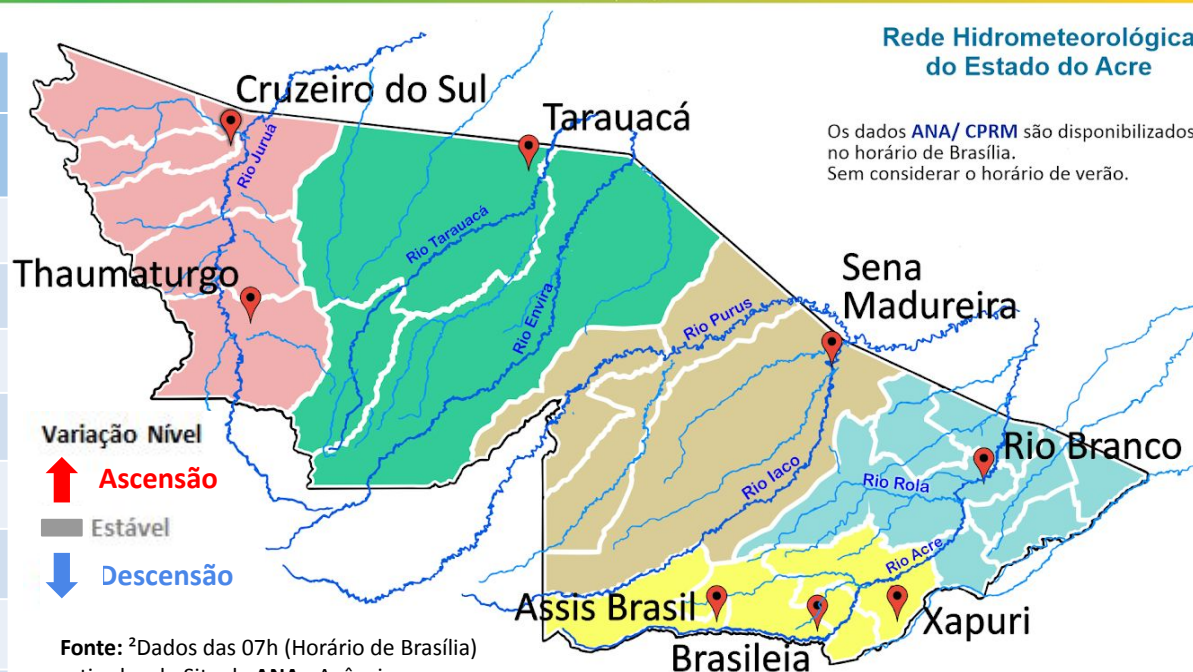
Tabela 1 - Previsões regionais

CIDADE	Temp. (°C)	UR (%)	Vento	CONDIÇÃO DO TEMPO
	MAX/MIN	MAX/MIN	DIR.	
Rio Branco	31/18	90/40	SE - E	Céu claro a parcialmente nublado.
Brasiléia	32/17	90/40	SE - E	Céu claro a parcialmente nublado.
Sena Madureira	30/18	90/40	SE - E	Céu claro a parcialmente nublado.
Tarauacá	32/19	95/50	SE - E	Céu claro a parcialmente nublado.
Cruzeiro do Sul	32/18	95/50	SE - E	Céu claro a parcialmente nublado.
Marechal Thaumaturgo	32/18	95/50	SE - E	Céu claro a parcialmente nublado.

Fonte: CENSIPAM

Tabela 2 - Nível dos Rios

Localização	Cota de Estiagem Alerta Alerta Máx.	Leitura do Dia ² Anterior/Atual	
Rio Acre – Assis Brasil	4,00 3,50	2,59 2,57	↓
Rio Acre – Brasília	4,00 3,50	1,48 1,45	↓
Rio Acre – Rio Branco	3,00 2,69	1,68 1,68 ¹	■
Rio Iaco – Sena Madureira	2,20 2,00	0,91 0,90	↓
Rio Purus – Manoel Urbano	2,50 2,00	3,13 3,11	↓
Rio Tarauacá – Tarauacá	2,20 2,00	3,61 3,65	↑
Rio Juruá – Cruzeiro do Sul	2,30 2,00	SL SL	
Rio Abunã – Plácido de Castro	2,20 2,00	2,62 2,58	↓



Rede Hidrometeorológica do Estado do Acre

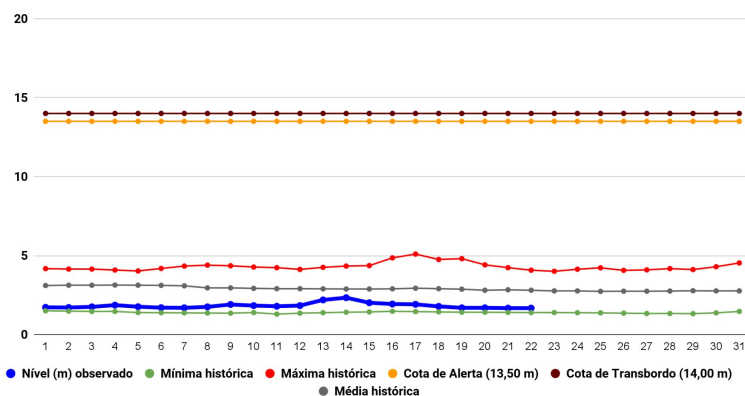
Os dados ANA/ CPRM são disponibilizados no horário de Brasília. Sem considerar o horário de verão.

Varição Nível
 ↑ Ascensão
 ■ Estável
 ↓ Descensão

Fonte: ²Dados das 07h (Horário de Brasília) retirados do Site da ANA - Agência Nacional de Águas e CPRM - Serviço Geológico do Brasil.

Legenda: ¹Dados das Defesas Cíveis municipais (06h - Horário Local).³ Dado ANA (7h30m - Horário Brasília).

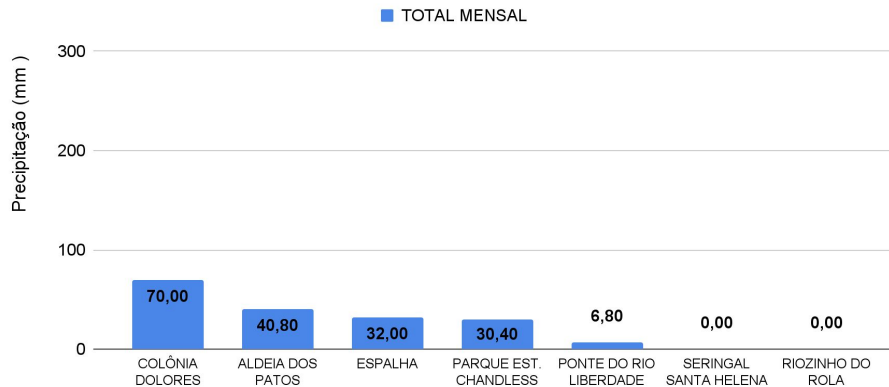
Gráfico 1 - Tendência do Nível do Rio Acre (Rio Branco) AGOSTO 2022



Na leitura de hoje (22/08/2022), de acordo com a Tabela 2, as plataformas registraram redução de nível na leitura das 07h00min, exceto Tarauacá. Rio Branco encontra-se com nível estável. No gráfico 1, o Rio Acre em Rio Branco apresenta nível de **1,68 m (linha azul)**, mostrando-se abaixo da média histórica de **2,81 m (linha cinza)** para o mesmo dia do ano.



Gráfico 2 - Acumulado de precipitação para o Estado do Acre



O Gráfico 2, acima, apresenta o acumulado de chuva do início de Agosto (01/08/2022 – 00h00min) a (22/08/2022 – até às 10h00min), em Colônia Dolores (70,0 mm), Aldeia dos Patos (40,80 mm), Espalha (32,0 mm), Parque Estadual Chandless (30,40 mm) e Ponte do Liberdade (6,80 mm).

O Gráfico 3, ao lado, apresenta o acumulado de chuva do início de Agosto (01/08/2022 – 00h00min) a (22/08/2022 – até às 10h00min) para efeito de comparação de acordo com as médias climatológicas, onde os maiores acumulados foram em Mâncio Lima (126,80 mm), Cruzeiro do Sul (73,60 mm), Brasiléia (65,20 mm), Tarauacá (62,0 mm), Marechal Thaumaturgo (52,80 mm), Xapuri (49,30 mm), Porto Acre (38,60 mm), Sena Madureira (29,40 mm), Assis Brasil (27,20 mm), Santa Rosa do Purus (25,80 mm), Jordão (16,40 mm), Capixaba (16,0 mm), Feijó (14,20 mm), Manoel Urbano (13,80 mm) e Rio Branco (9,40 mm).

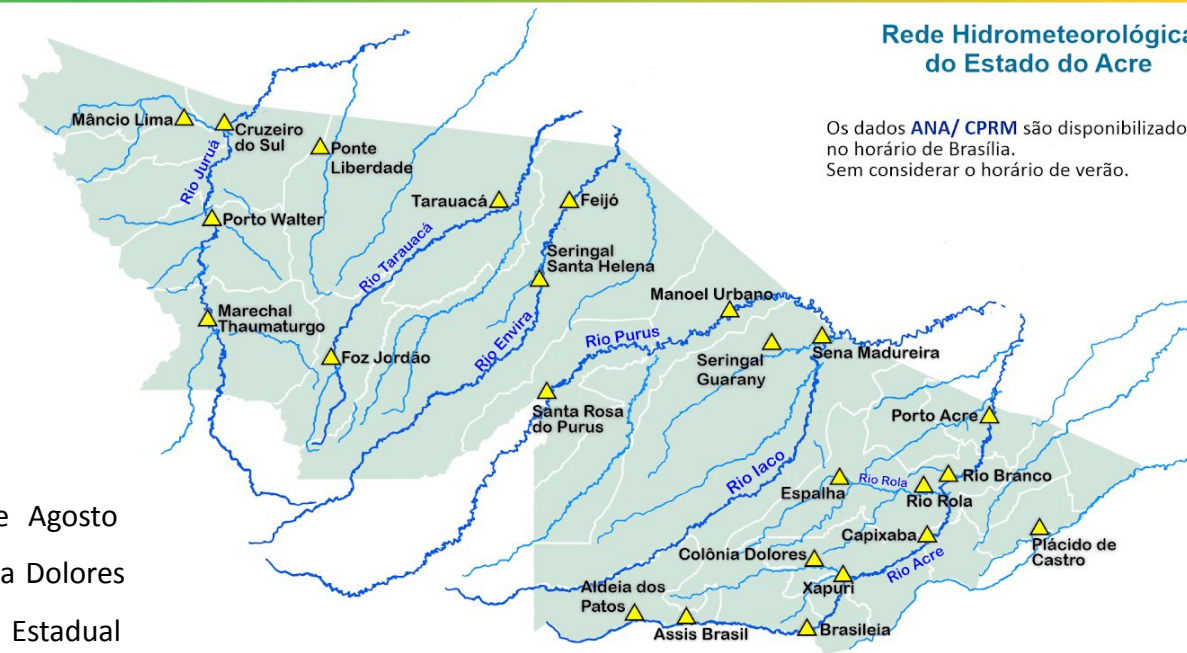


Gráfico 3 - Acumulado de precipitação para o Estado do Acre

