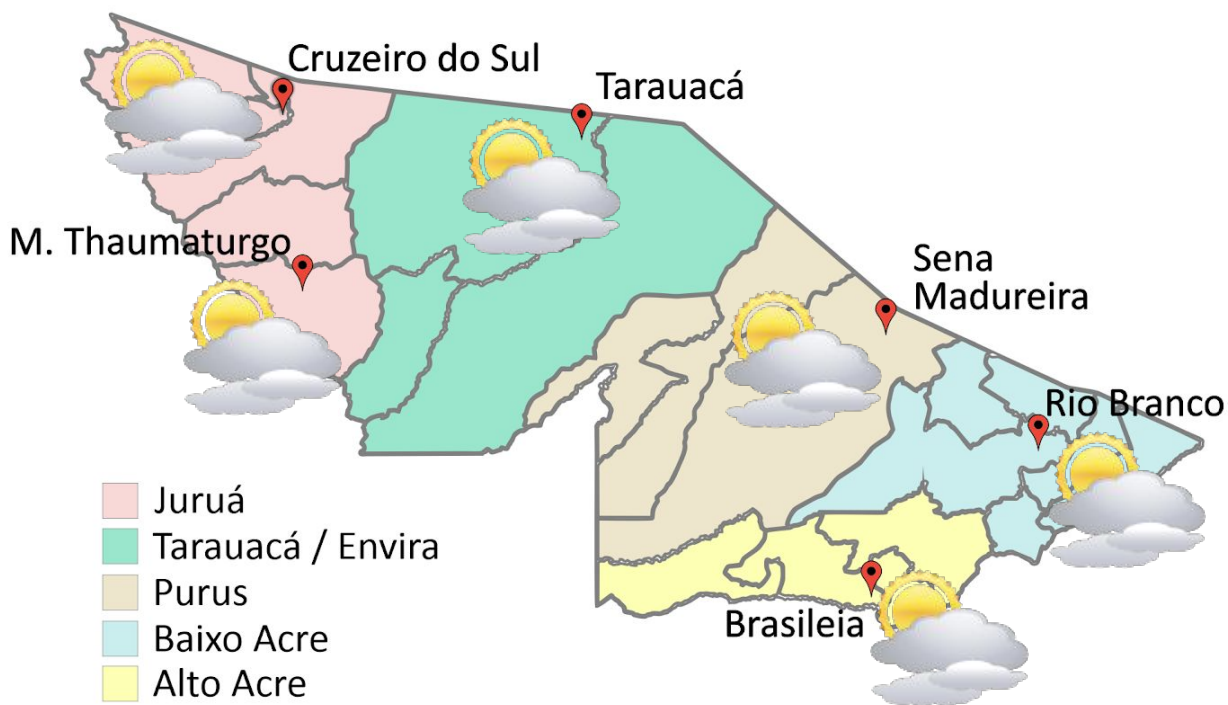


A Divisão de Meteorologia do Sistema de Proteção da Amazônia informa que a massa de ar polar que trouxe a friagem para o Acre predomina sobre o estado nesta quinta-feira. Este sistema abre o tempo e dificulta a formação de nuvens de chuva, além de manter o tempo ameno. Assim, a previsão para este dia será de sol com poucas nuvens em todo o estado, com céu variando de claro a parcialmente nublado e sem chuva em todo o Acre. As temperaturas seguem baixas, especialmente durante a noite, madrugada e começo da manhã.



- Juruá
- Tarauacá / Envira
- Purus
- Baixo Acre
- Alto Acre

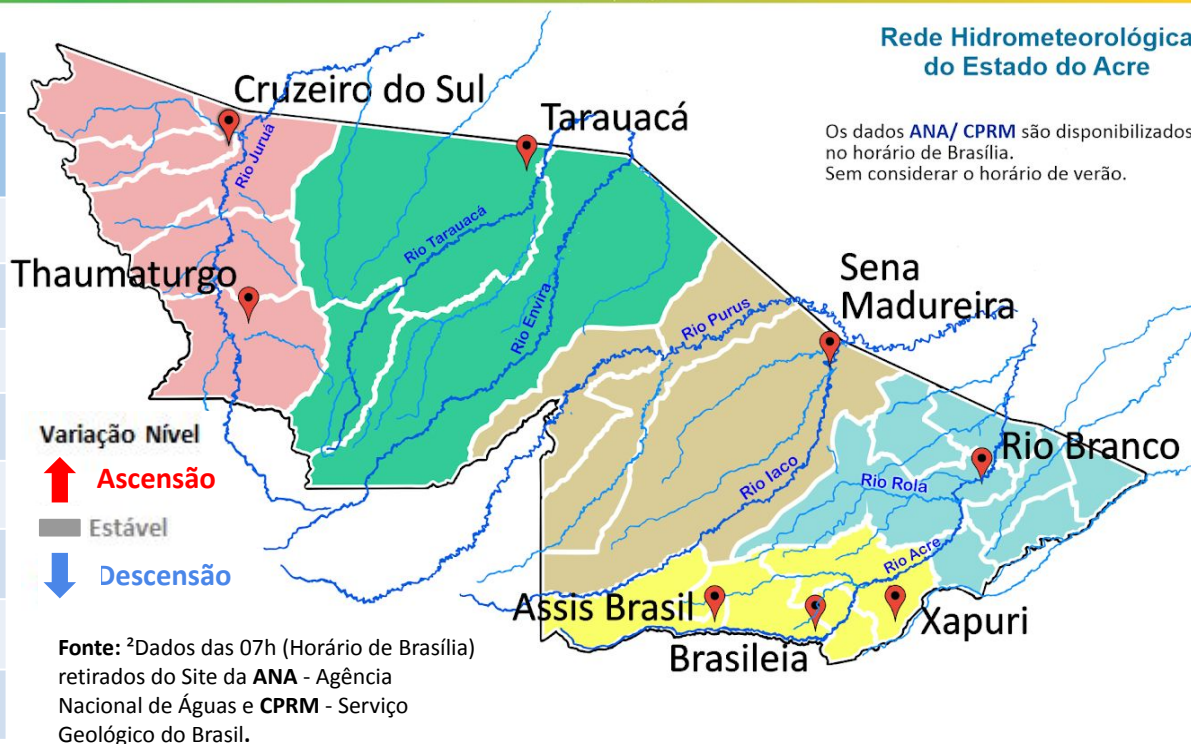
Tabela 1 - Previsões regionais				
CIDADE	Temp. (°C)	UR (%)	Vento	CONDIÇÃO DO TEMPO
	MAX/MIN	MAX/MIN	DIR.	
Rio Branco	28/16	95/50	S - SE	Céu claro a parcialmente nublado.
Brasileia	29/15	95/50	S - SE	Céu claro a parcialmente nublado.
Sena Madureira	27/16	95/50	S - SE	Céu claro a parcialmente nublado.
Tarauacá	29/18	100/55	S - SE	Céu claro a parcialmente nublado.
Cruzeiro do Sul	29/17	100/55	S - SE	Céu claro a parcialmente nublado.
Marechal Thaumaturgo	29/17	100/55	S - SE	Céu claro a parcialmente nublado.

Fonte: CENSIPAM



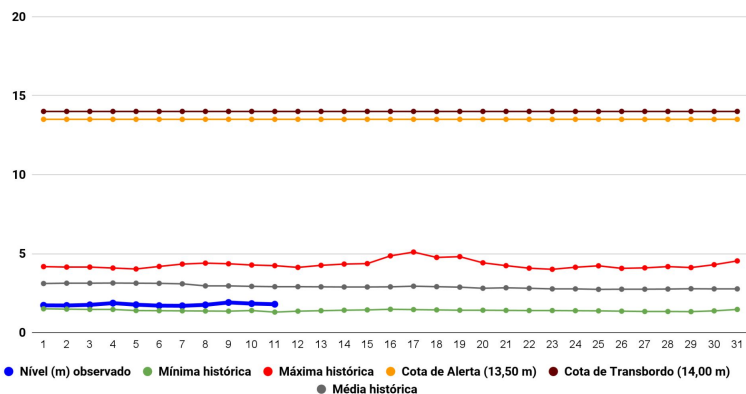
Tabela 2 - Nível dos Rios

Localização	Cota de Estiagem Alerta Alerta Máx.	Leitura do Dia ² Anterior/Atual	
Rio Acre – Assis Brasil	4,00 3,50	2,79 2,78	↓
Rio Acre – Brasiléia	4,00 3,50	1,63 1,45	↓
Rio Acre – Rio Branco	3,00 2,69	1,84 ¹ 1,80 ¹	↓
Rio Iaco – Sena Madureira	2,20 2,00	0,96 0,94	↓
Rio Purus – Manoel Urbano	2,50 2,00	3,21 3,22	↑
Rio Tarauacá – Tarauacá	2,20 2,00	3,84 3,85	↑
Rio Juruá – Cruzeiro do Sul	2,30 2,00	4,93 5,01	↑
Rio Abunã – Plácido de Castro	2,20 2,00	2,85 2,91	↑



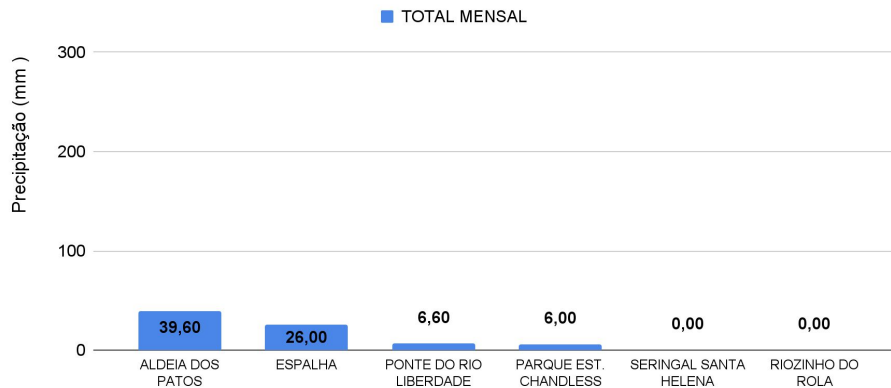
Legenda: ¹Dados das Defesas Cíveis municipais (06h - Horário Local).³ Dado ANA (7h30m - Horário Brasília).

Gráfico 1 - Tendência do Nível do Rio Acre (Rio Branco) AGOSTO 2022



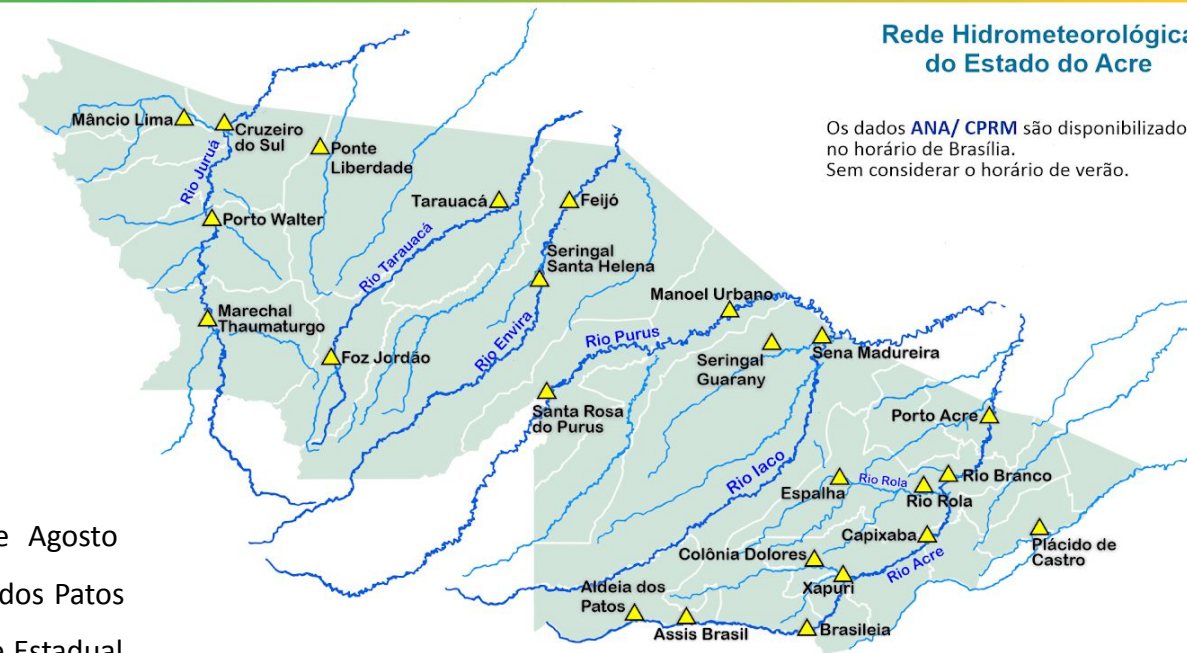
Na leitura de hoje (**11/08/2022**), de acordo com a Tabela 2, as plataformas de Assis Brasil, Brasiléia, Rio Branco e Sena Madureira registraram redução de nível na leitura das 07h00min, enquanto que Manoel Urbano, Tarauacá, Cruzeiro do Sul e Plácido de Castro registraram redução de nível. No gráfico 1, o Rio Acre em Rio Branco apresenta nível de **1,80 m (linha azul)**, mostrando-se abaixo da média histórica de **2,91 m (linha cinza)** para o mesmo dia do ano.

Gráfico 2 - Acumulado de precipitação para o Estado do Acre



O **Gráfico 2**, acima, apresenta o acumulado de chuva do início de Agosto (01/08/2022 – 00h00min) a (11/08/2022 – até às 10h00min), na Aldeia dos Patos (**39,60 mm**), Espalha (**26,0 mm**), Ponte do Liberdade (**6,60 mm**) e Parque Estadual Chandless (**6,0 mm**).

O **Gráfico 3**, ao lado, apresenta o acumulado de chuva do início de Agosto (01/08/2022 – 00h00min) a (11/08/2022 – até às 10h00min) para efeito de comparação de acordo com as médias climatológicas, onde os maiores acumulados foram em Mâncio Lima (**100,60 mm**), Cruzeiro do Sul (**50,60 mm**), Tarauacá (**47,0 mm**), Marechal Thaumaturgo (**45,20 mm**), Brasiléia (**40,80 mm**), Xapuri (**34,50 mm**), Sena Madureira (**9,80 mm**), Porto Acre (**7,60 mm**), Rio Branco (**7,0 mm**), Assis Brasil (**2,20 mm**), Capixaba (**1,60 mm**) e Manoel Urbano (**1,40 mm**).



Rede Hidrometeorológica do Estado do Acre

Os dados ANA/ CPRM são disponibilizados no horário de Brasília. Sem considerar o horário de verão.

Gráfico 3 - Acumulado de precipitação para o Estado do Acre

