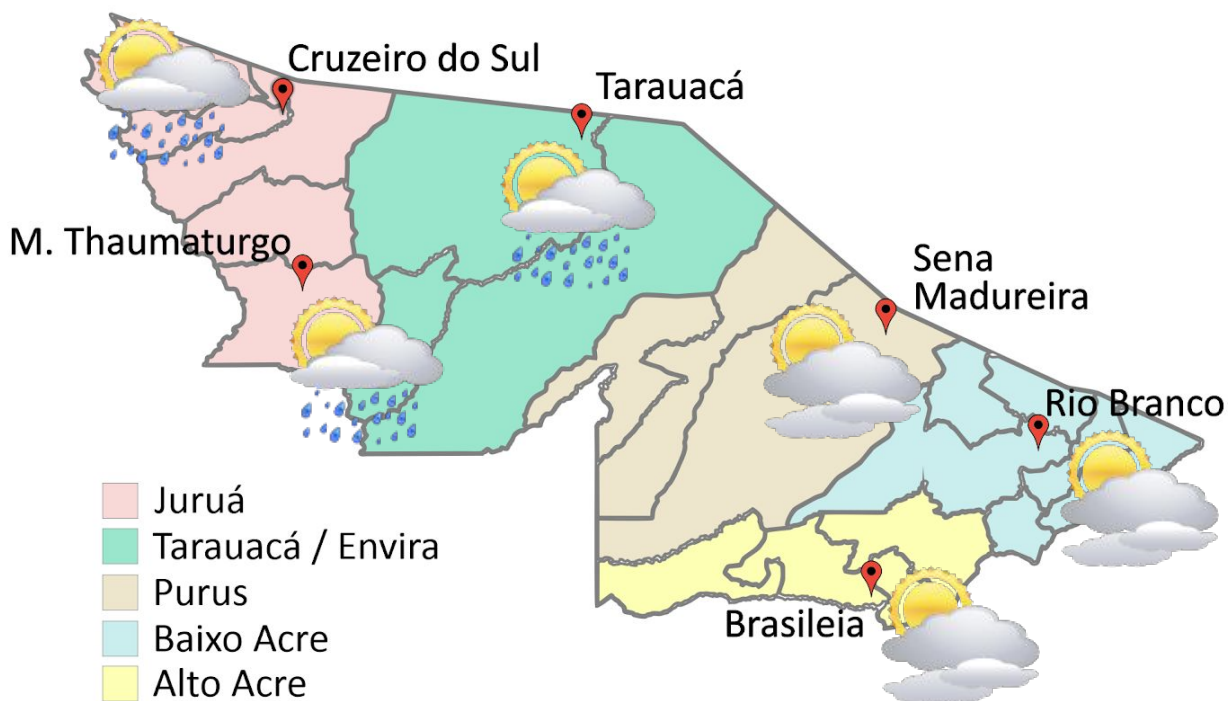


A massa de ar quente e seco perde um pouco sua força e, com isso, permite o aumento das condições de chuva em parte do estado. Nesta segunda-feira o tempo em todo o Acre ainda será de muito sol e calor, com céu variando de claro a parcialmente nublado. No oeste acreano há possibilidade de chuva passageira à tarde. Na capital e demais regiões do Acre não há previsão de chuva.



FONTE:
 Ministério da Defesa
 Sistema de Proteção da Amazônia
 Centro Regional de Porto Velho
 Divisão de Meteorologia e Climatologia - DIVMET

SALA DE SITUAÇÃO
 DE MONITORAMENTO HIDROMETEOROLÓGICO

Tabela 1 - Previsões regionais				
	Temp. (°C)	UR (%)	Vento	CONDIÇÃO DO TEMPO
CIDADE	MAX/MIN	MAX/MIN	DIR.	
Rio Branco	33/22	95/50	NW-N	Céu claro a parcialmente nublado.
Brasileia	33/22	95/50	NW-N	Céu claro a parcialmente nublado.
Sena Madureira	32/22	95/50	NW-N	Céu claro a parcialmente nublado.
Tarauacá	33/22	100/55	NW-NE	Céu claro a parcialmente nublado com possibilidade de chuva em áreas isoladas.
Cruzeiro do Sul	32/21	100/55	NW-NE	Céu claro a parcialmente nublado com possibilidade de chuva em áreas isoladas.
Marechal Thaumaturgo	32/21	100/55	NW-NE	Céu claro a parcialmente nublado com possibilidade de chuva em áreas isoladas.

Fonte: CENSIPAM

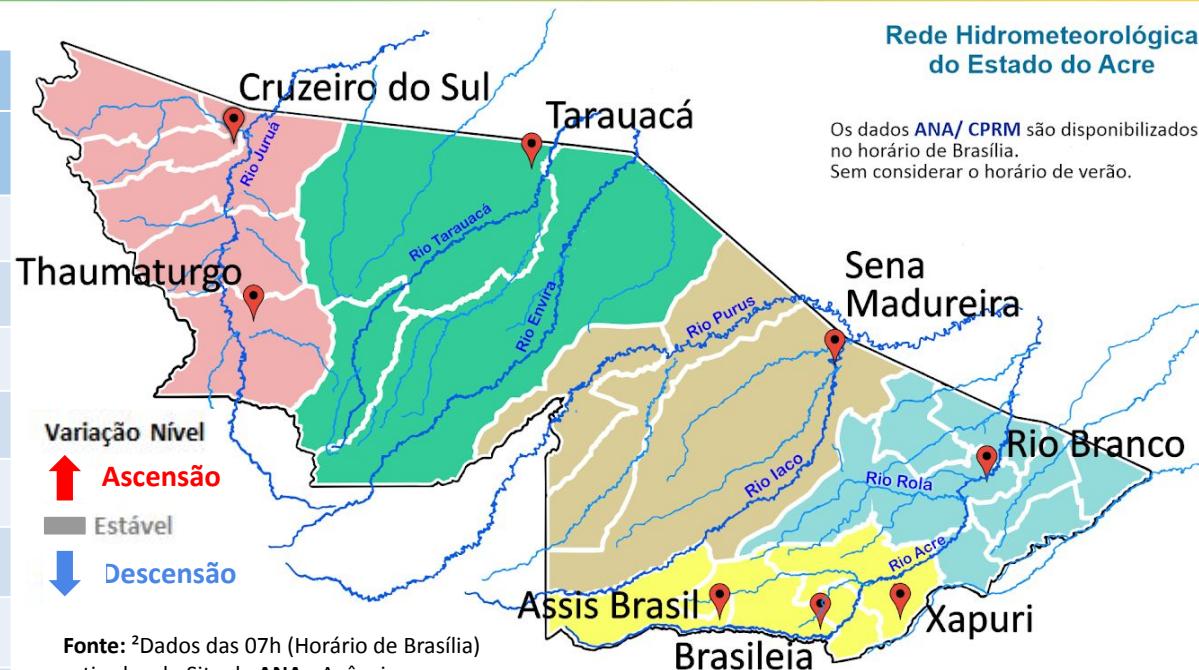
CIGMA
 CENTRO INTEGRADO
 DE GEOPROCESSAMENTO
 E MONITORAMENTO AMBIENTAL

SECRETARIA DE ESTADO DO
**MEIO AMBIENTE E DAS
 POLÍTICAS INDÍGENAS**



Tabela 2 - Nível dos Rios

Localização	Cota de Estiagem Alerta Alerta Máx.	Leitura do Dia ² Anterior/Atual	
Rio Acre – Assis Brasil	4,00 3,50	SL SL	
Rio Acre – Brasília	4,00 3,50	1,59 1,49	↓
Rio Acre – Rio Branco	3,00 2,69	1,75 ¹ 1,73 ¹	↓
Rio Iaco – Sena Madureira	2,20 2,00	0,95 0,94	↓
Rio Purus – Manoel Urbano	2,50 2,00	3,26 3,21	↓
Rio Tarauacá – Tarauacá	2,20 2,00	3,55 3,48	↓
Rio Juruá – Cruzeiro do Sul	2,30 2,00	4,83 4,72	↓
Rio Abunã – Plácido de Castro	2,20 2,00	2,60 2,58	↓



Rede Hidrometeorológica do Estado do Acre

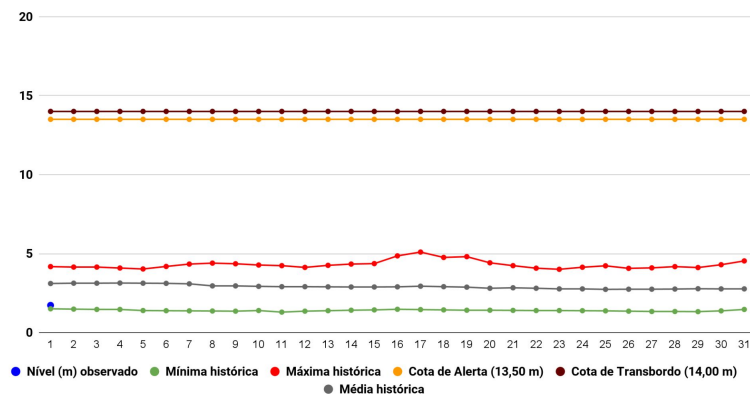
Os dados ANA/ CPRM são disponibilizados no horário de Brasília. Sem considerar o horário de verão.

Variação Nível
 ↑ Ascensão
 Estável
 ↓ Descensão

Fonte: ²Dados das 07h (Horário de Brasília) retirados do Site da ANA - Agência Nacional de Águas e CPRM - Serviço Geológico do Brasil.

Legenda: ¹Dados das Defesas Civas municipais (06h - Horário Local).³ Dado ANA (7h30m - Horário Brasília).

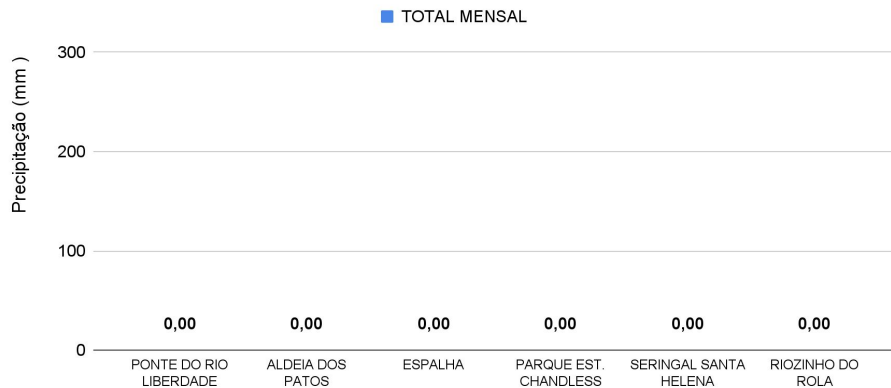
Gráfico 1 - Tendência do Nível do Rio Acre (Rio Branco) AGOSTO 2022



Na leitura de hoje (01/08/2022), de acordo com a Tabela 2, as plataformas registraram redução de nível na leitura das 07h00min. No gráfico 1, o Rio Acre em Rio Branco apresenta nível de **1,73 m (linha azul)**, mostrando-se abaixo da média histórica de **3,11 m (linha cinza)** para o mesmo dia do ano.

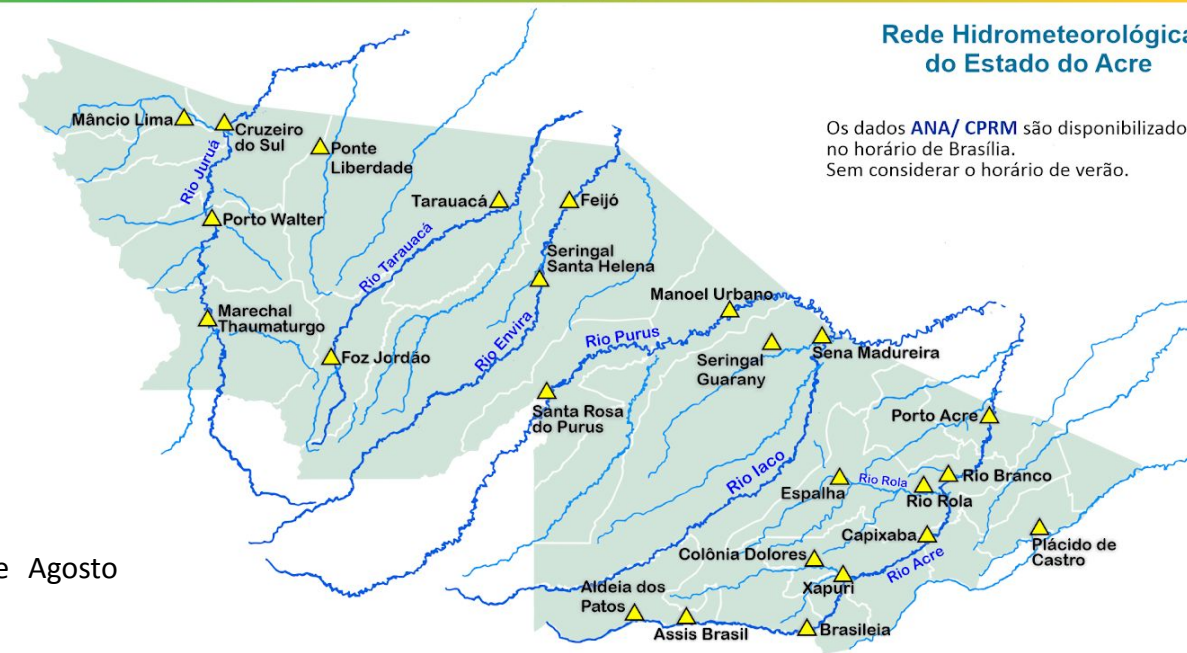


Gráfico 2 - Acumulado de precipitação para o Estado do Acre



O **Gráfico 2**, acima, apresenta o acumulado de chuva do início de Agosto (01/08/2022 – 00h00min) a (01/08/2022 – até às 10h00min).

O **Gráfico 3**, ao lado, apresenta o acumulado de chuva do início de Agosto (01/08/2022 – 00h00min) a (01/08/2022 – até às 10h00min) para efeito de comparação de acordo com as médias climatológicas, onde o maior acumulado foi em Santa Rosa do Purus (**6,0 mm**).



Rede Hidrometeorológica do Estado do Acre

Os dados ANA/ CPRM são disponibilizados no horário de Brasília. Sem considerar o horário de verão.

Gráfico 3 - Acumulado de precipitação para o Estado do Acre

