

# PREVISÃO DO TEMPO

28/07/2022 - Nº 136

A Divisão de Meteorologia do Sistema de Proteção da Amazônia informa que o tempo segue sem mudanças em todo o Acre. Para esta quinta-feira a previsão é de um dia ensolarado e quente em todo o estado, com tempo variando de claro a parcialmente nublado. Nas cidades do oeste acreano há possibilidade de chuva rápida e isolada à tarde. Na capital e demais regiões do estado não há previsão de chuva.

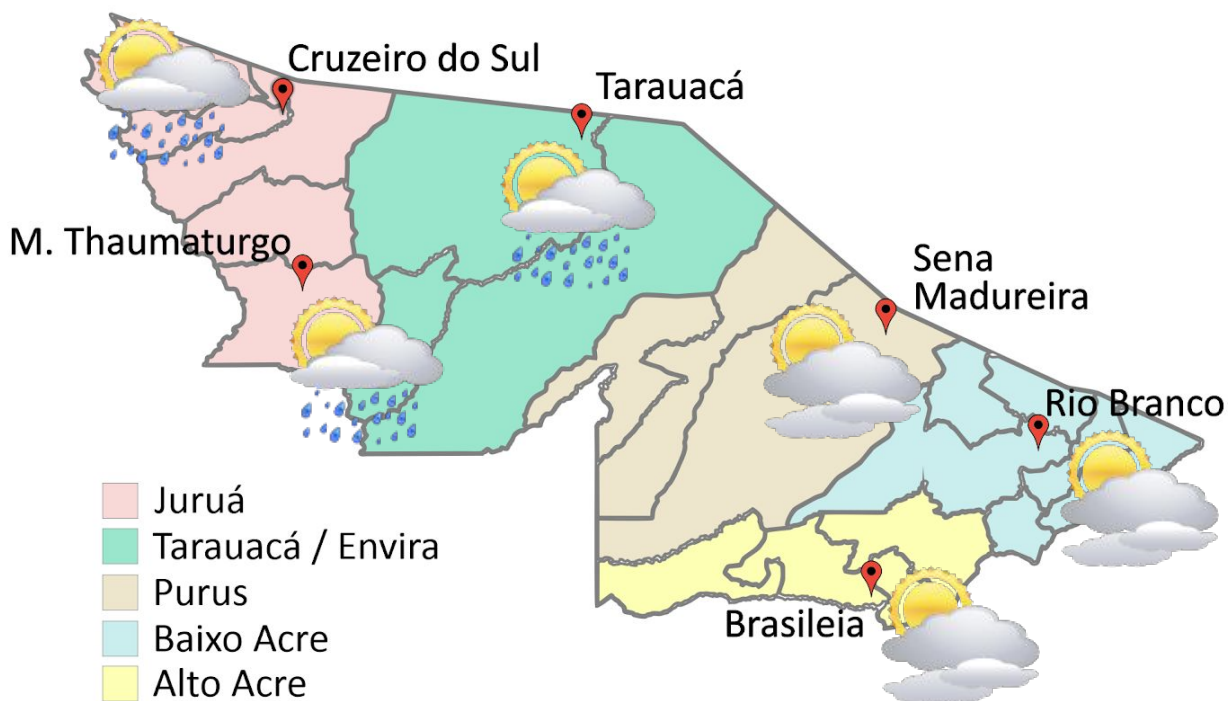


Tabela 1 - Previsões regionais

CIDADE	Temp. (°C)	UR (%)	Vento	CONDIÇÃO DO TEMPO
	MAX/MIN	MAX/MIN	DIR.	
Rio Branco	34/22	95/45	W-NW	Céu claro a parcialmente nublado.
Brasileia	34/21	95/45	W-NW	Céu claro a parcialmente nublado.
Sena Madureira	33/22	95/45	W-NW	Céu claro a parcialmente nublado.
Tarauacá	33/22	95/55	W-NW	Céu claro a parcialmente nublado com possibilidade de chuva em áreas isoladas.
Cruzeiro do Sul	33/21	95/55	W-NW	Céu claro a parcialmente nublado com possibilidade de chuva em áreas isoladas.
Marechal Thaumaturgo	33/21	95/55	W-NW	Céu claro a parcialmente nublado com possibilidade de chuva em áreas isoladas.

Fonte: CENSIPAM.

FONTE:  
Ministério da Defesa  
Sistema de Proteção da Amazônia  
Centro Regional de Porto Velho  
Divisão de Meteorologia e Climatologia - DIVMET

**SALA DE SITUAÇÃO**  
DE MONITORAMENTO HIDROMETEOROLÓGICO

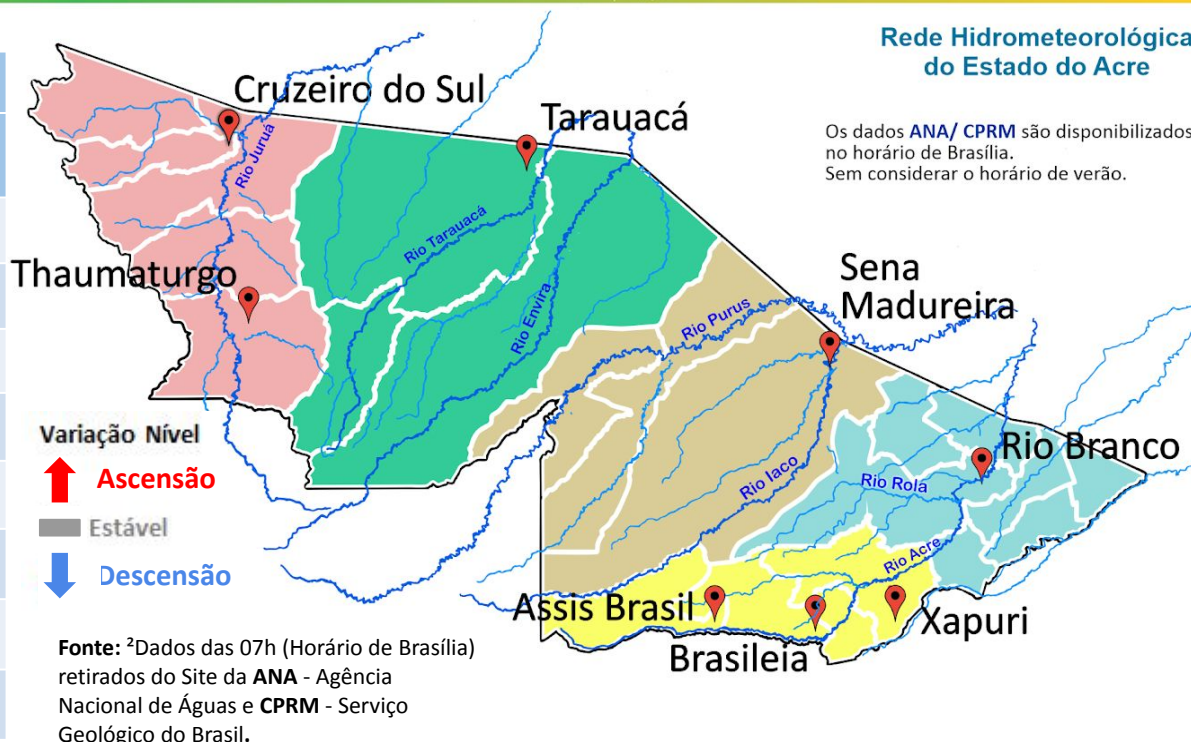
**CIGMA**  
CENTRO INTEGRADO  
DE GEOPROCESSAMENTO  
E MONITORAMENTO AMBIENTAL

SECRETARIA DE ESTADO DO  
**MEIO AMBIENTE E DAS  
POLÍTICAS INDÍGENAS**



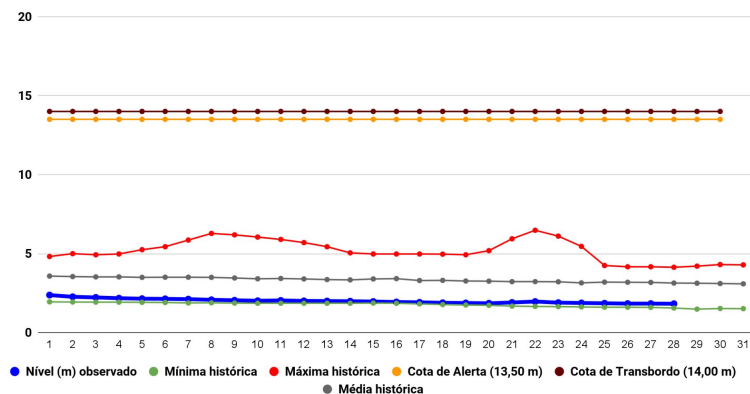
Tabela 2 - Nível dos Rios

Localização	Cota de Estiagem Alerta   Alerta Máx.	Leitura do Dia <sup>2</sup> Anterior/Atual	
Rio Acre – Assis Brasil	4,00   3,50	2,78   2,84	↑
Rio Acre – Brasiléia	4,00   3,50	1,44   1,47	↑
Rio Acre – Rio Branco	3,00   2,69	1,84 <sup>1</sup>   1,83 <sup>1</sup>	↓
Rio Iaco – Sena Madureira	2,20   2,00	1,00   0,98	↓
Rio Purus – Manoel Urbano	2,50   2,00	3,29   3,32	↑
Rio Tarauacá – Tarauacá	2,20   2,00	3,66   3,60	↓
Rio Juruá – Cruzeiro do Sul	2,30   2,00	4,61   4,51	↓
Rio Abunã – Plácido de Castro	2,20   2,00	2,72   2,67	↓



Legenda: <sup>1</sup>Dados das Defesas Civas municipais (06h - Horário Local).<sup>3</sup> Dado ANA (7h30m - Horário Brasília).

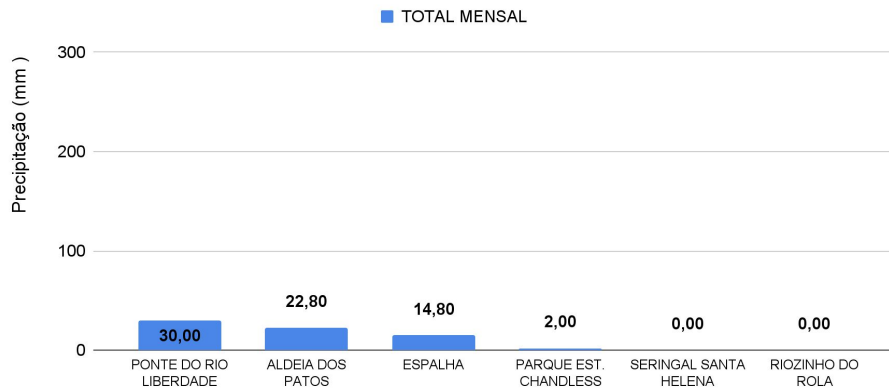
Gráfico 1 - Tendência do Nível do Rio Acre (Rio Branco) JULHO 2022



Na leitura de hoje (28/07/2022), de acordo com a Tabela 2, as plataformas registraram redução de nível na leitura das 07h00min, exceto Assis Brasil, Brasiléia e Manoel Urbano. No gráfico 1, o Rio Acre em Rio Branco apresenta nível de **1,83 m (linha azul)**, mostrando-se abaixo da média histórica de **3,14 m (linha cinza)** para o mesmo dia do ano.



Gráfico 2 - Acumulado de precipitação para o Estado do Acre



O **Gráfico 2**, acima, apresenta o acumulado de chuva do início de Julho (01/07/2022 – 00h00min) a (28/07/2022 – até as 10h00min), na Ponte do Liberdade (**30,0 mm**), Aldeia dos Patos (**22,80 mm**), Espalha (**14,80 mm**) e Parque Estadual Chandless (**2,0 mm**).

O **Gráfico 3**, ao lado, apresenta o acumulado de chuva do início de Julho (01/07/2022 – 00h00min) a (28/07/2022 – até as 10h00min) para efeito de comparação de acordo com as médias climatológicas, onde os maiores acumulados foram em Mâncio Lima (**122,0 mm**), M. Thaumaturgo (**77,0 mm**), Manoel Urbano (**48,40 mm**), Cruzeiro do Sul (**42,60 mm**), Brasiléia (**35,60 mm**), Jordão (**27,60 mm**), Sena Madureira (**24,60 mm**), Santa Rosa do Purus (**22,80 mm**), Tarauacá (**16,40 mm**), Xapuri (**15,20 mm**), Assis Brasil (**11,0 mm**), Feijó (**9,0 mm**), Porto Acre (**6,40 mm**), Capixaba (**6,0 mm**) e Rio Branco (**0,60 mm**).

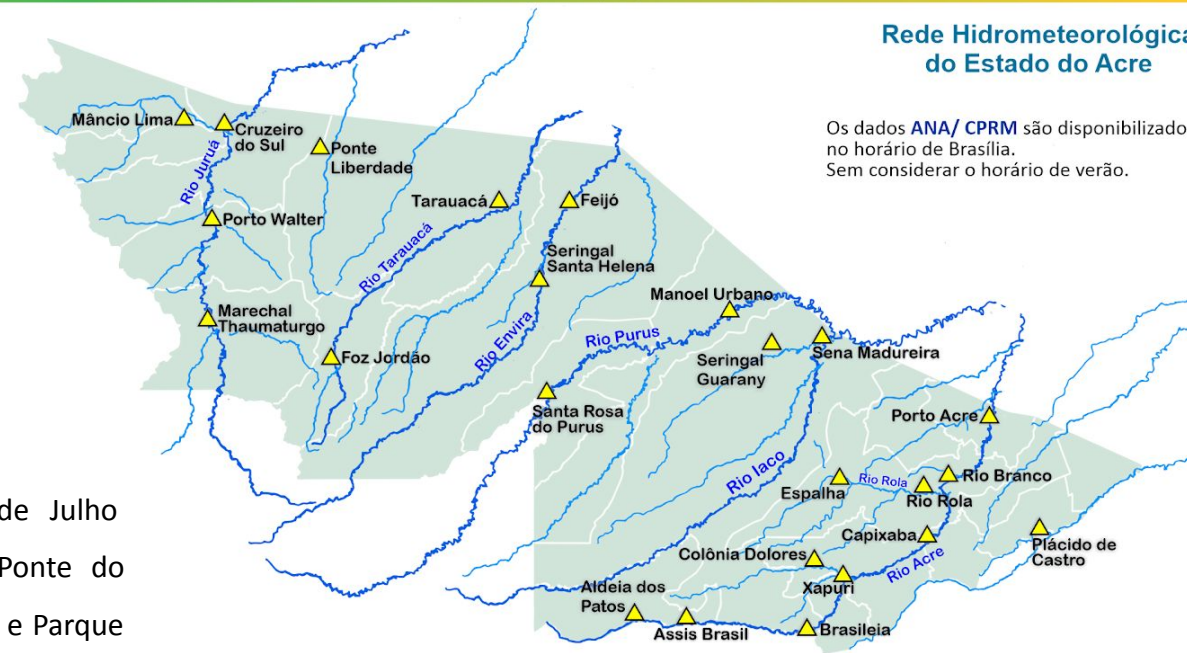


Gráfico 3 - Acumulado de precipitação para o Estado do Acre

