

PREVISÃO DO TEMPO

25/07/2022 - Nº 133

A Divisão de Meteorologia do Sistema de Proteção da Amazônia informa que o tempo não muda em todo o Acre neste começo de semana. O sol e o calor predominam em todo o estado. Para esta segunda-feira a previsão é de céu parcialmente nublado a nublado com pancadas isoladas de chuva e trovoadas à tarde nas cidades do oeste acreano. Já na capital e demais regiões do Acre a previsão é de céu claro parcialmente nublado, com possibilidade de chuva passageira à tarde.

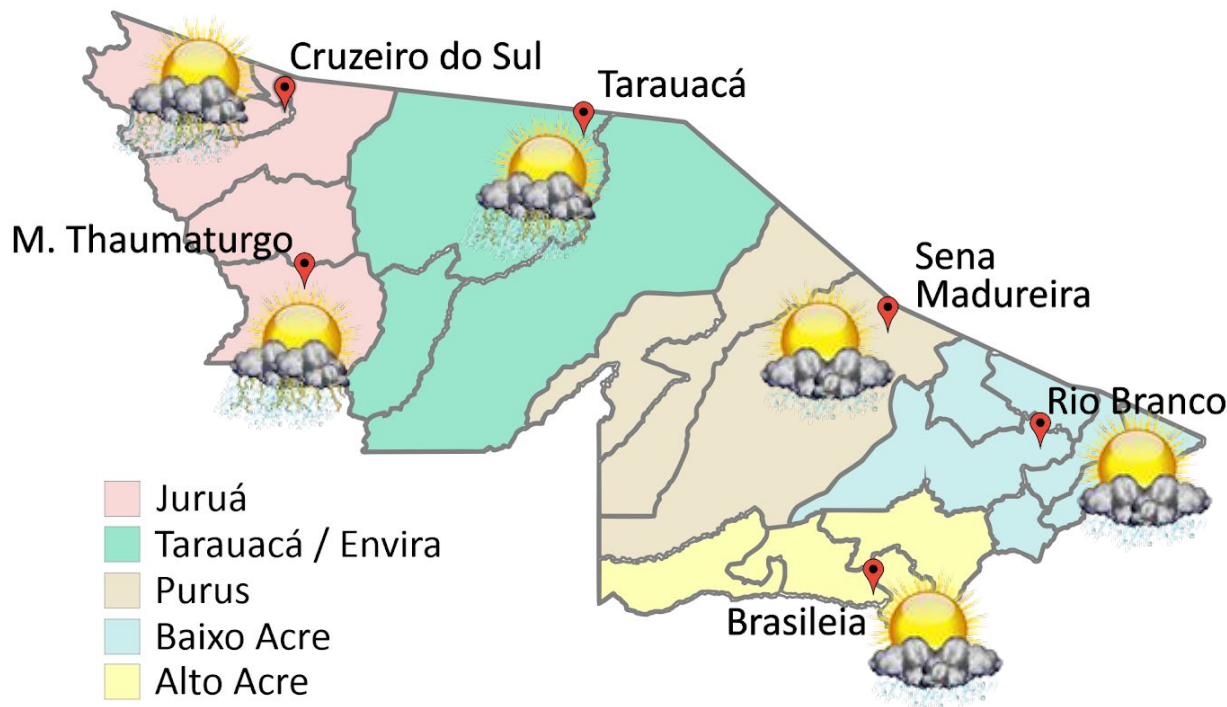


Tabela 1 - Previsões regionais

CIDADE	Temp. (°C)	UR (%)	Vento	CONDIÇÃO DO TEMPO
	MAX/MIN	MAX/MIN	DIR.	
Rio Branco	35/20	90/30	W - SW	Céu nublado com pancadas de chuva isoladas.
Brasileia	32/23	90/40	N - NW	Céu nublado com pancadas de chuva isoladas.
Sena Madureira	34/22	100/35	E - NE	Céu nublado com pancadas de chuva isoladas.
Tarauacá	33/22	100/40	E - NE	Céu nublado com pancadas de chuva e trovoadas isoladas.
Cruzeiro do Sul	31/23	100/50	SW - NE	Céu nublado com pancadas de chuva e trovoadas isoladas.
Marechal Thaumaturgo	31/22	100/50	SW - N	Céu nublado com pancadas de chuva e trovoadas isoladas.

Fonte: INMET.



Tabela 2 - Nível dos Rios

Localização	Cota de Estiagem Alerta Alerta Máx.	Leitura do Dia ² Anterior/Atual	
Rio Acre – Assis Brasil	4,00 3,50	2,78 2,79	↑
Rio Acre – Brasília	4,00 3,50	1,50 1,47	↓
Rio Acre – Rio Branco	3,00 2,69	1,88 ¹ 1,86 ¹	↓
Rio Iaco – Sena Madureira	2,20 2,00	1,05 1,02	↓
Rio Purus – Manoel Urbano	2,50 2,00	3,29 3,29	■
Rio Tarauacá – Tarauacá	2,20 2,00	3,69 3,80	↑
Rio Juruá – Cruzeiro do Sul	2,30 2,00	4,99 4,95	↓
Rio Abunã – Plácido de Castro	2,20 2,00	2,76 2,76	■



Rede Hidrometeorológica do Estado do Acre

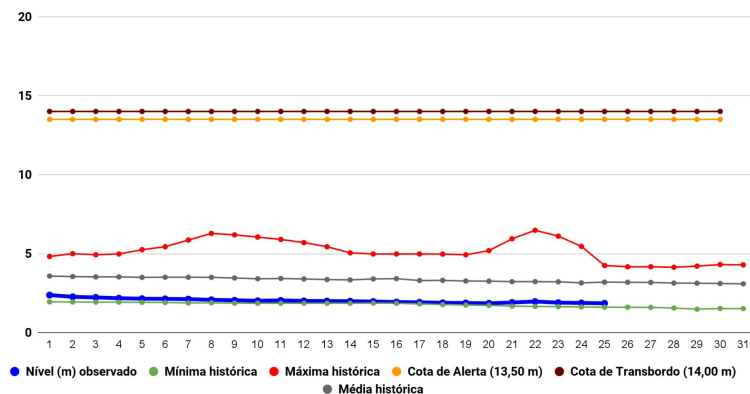
Os dados ANA/ CPRM são disponibilizados no horário de Brasília. Sem considerar o horário de verão.

Varição Nível
 ↑ Ascensão
 ■ Estável
 ↓ Descensão

Fonte: ²Dados das 07h (Horário de Brasília) retirados do Site da ANA - Agência Nacional de Águas e CPRM - Serviço Geológico do Brasil.

Legenda: ¹Dados das Defesas Civas municipais (06h - Horário Local).³ Dado ANA (7h30m - Horário Brasília).

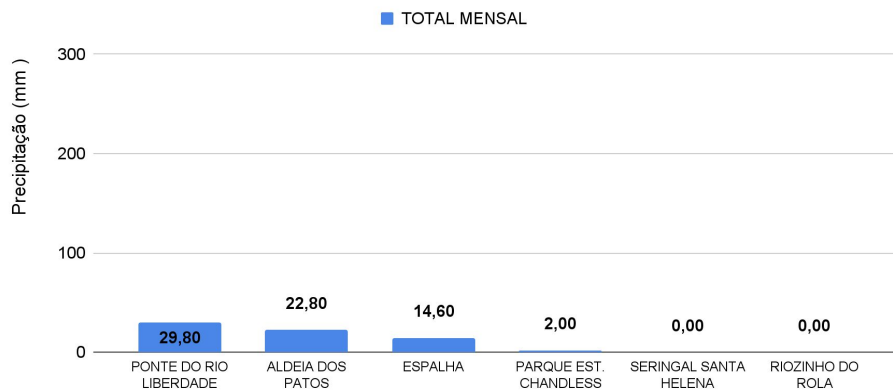
Gráfico 1 - Tendência do Nível do Rio Acre (Rio Branco) JULHO 2022



Na leitura de hoje (25/07/2022), de acordo com a Tabela 2, as plataformas registraram redução de nível na leitura das 07h00min, exceto Assis Brasil e Tarauacá. Manoel Urbano e Plácido de Castro encontram-se com nível estável. No gráfico 1, o Rio Acre em Rio Branco apresenta nível de **1,86 m (linha azul)**, mostrando-se abaixo da média histórica de **3,20 m (linha cinza)** para o mesmo dia do ano.



Gráfico 2 - Acumulado de precipitação para o Estado do Acre



O **Gráfico 2**, acima, apresenta o acumulado de chuva do início de Julho (01/07/2022 – 00h00min) a (25/07/2022 – até as 10h00min), na Ponte do Liberdade (**29,80 mm**), Aldeia dos Patos (**22,80 mm**), Espalha (**14,60 mm**) e Parque Estadual Chandless (**2,0 mm**).

O **Gráfico 3**, ao lado, apresenta o acumulado de chuva do início de Julho (01/07/2022 – 00h00min) a (25/07/2022 – até as 10h00min) para efeito de comparação de acordo com as médias climatológicas, onde os maiores acumulados foram em Mâncio Lima (**114,40 mm**), Manoel Urbano (**47,80 mm**), Cruzeiro do Sul (**36,0 mm**), Brasiléia (**35,60 mm**), M. Thaumaturgo (**34,80 mm**), Sena Madureira (**24,60 mm**), Santa Rosa do Purus (**22,80 mm**), Jordão (**22,20 mm**), Tarauacá (**16,40 mm**), Xapuri (**15,20 mm**), Feijó (**9,0 mm**), Assis Brasil (**8,0 mm**), Porto Acre (**6,40 mm**), Capixaba (**5,60 mm**) e Rio Branco (**0,20 mm**).

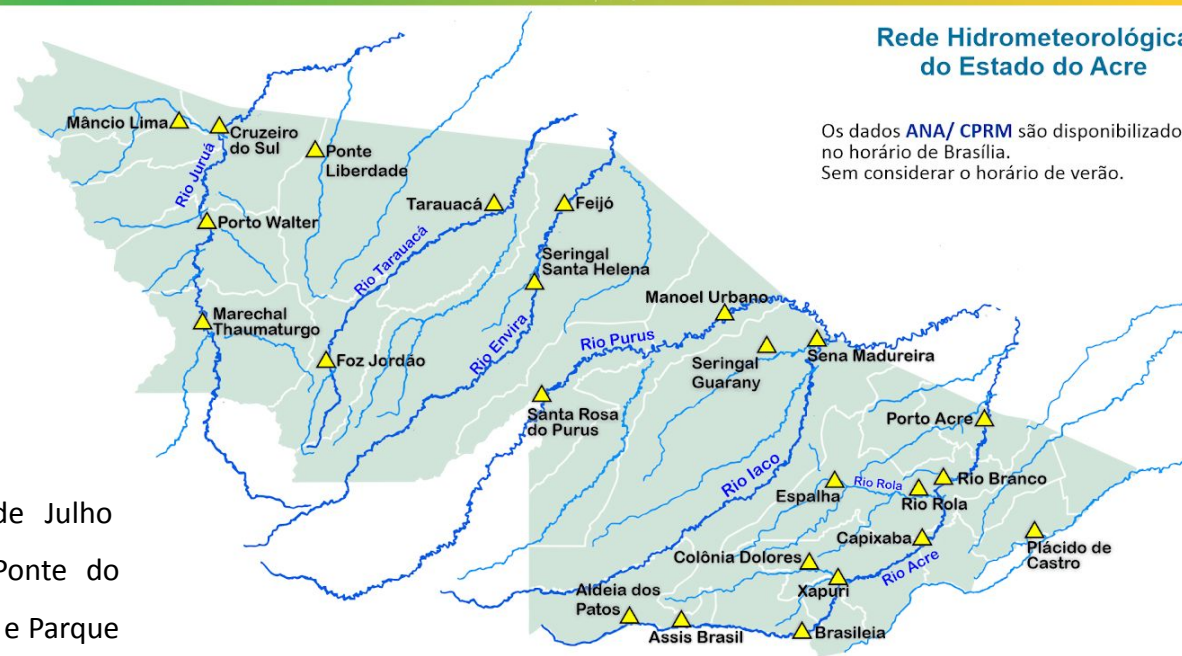


Gráfico 3 - Acumulado de precipitação para o Estado do Acre

