

PREVISÃO DO TEMPO

19/07/2022 - Nº 129

A Divisão de Meteorologia do Sistema de Proteção da Amazônia informa que será um dia de sol e muito calor em todo o Acre nesta terça-feira. A previsão é de um dia de céu claro a parcialmente nublado em todas as regiões do Acre. No Oeste, há possibilidade de chuva rápida e isolada à tarde. Na capital e demais regiões do estado não há previsão de chuva.

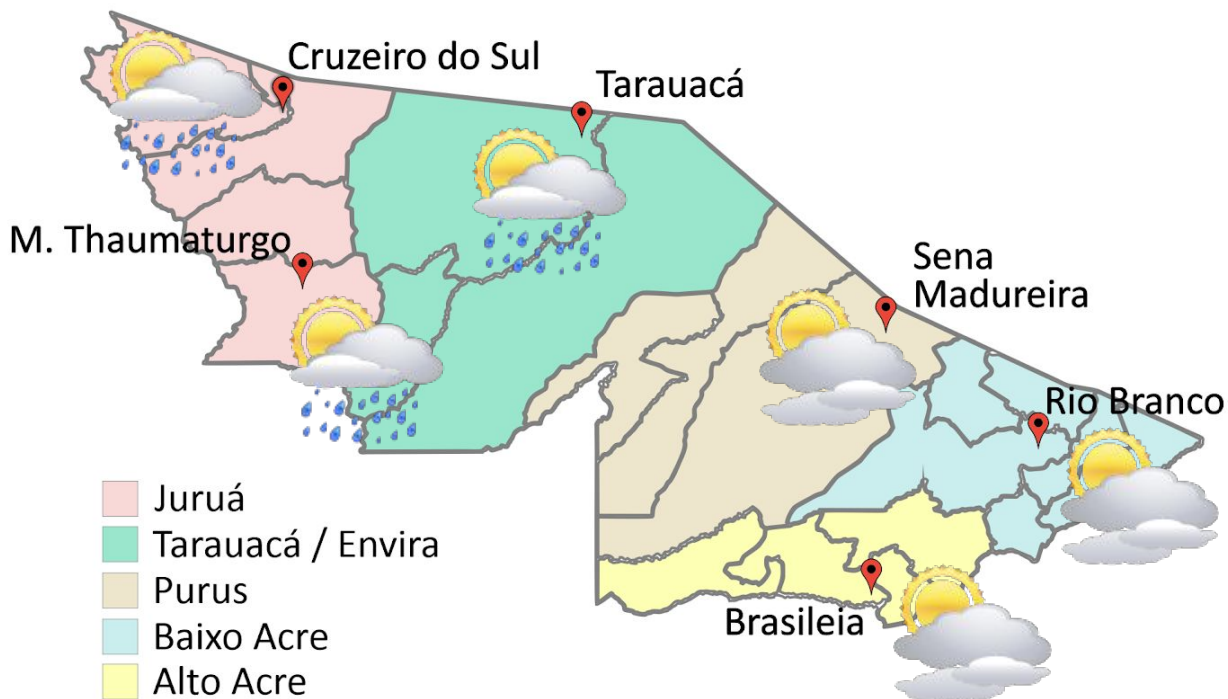


Tabela 1 - Previsões regionais

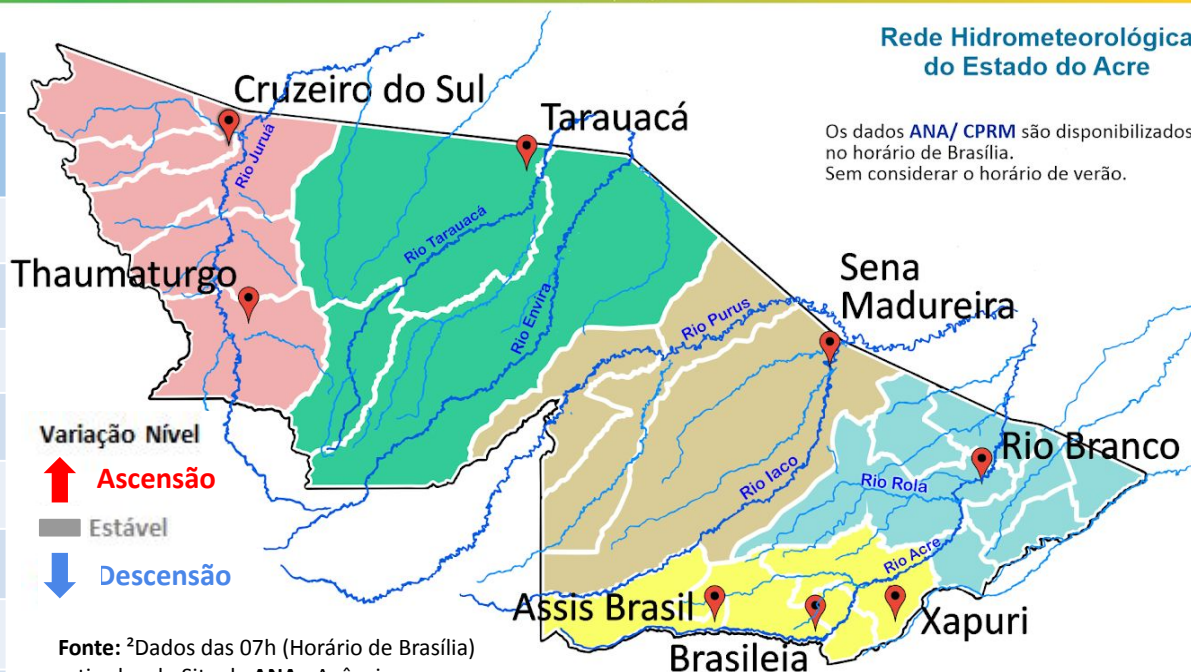
CIDADE	Temp. (°C)	UR (%)	Vento	CONDIÇÃO DO TEMPO
	MAX/MIN	MAX/MIN	DIR.	
Rio Branco	34/22	95/45	S -SE	Céu claro a parcialmente nublado.
Brasileia	34/21	95/45	S -SE	Céu claro a parcialmente nublado.
Sena Madureira	33/22	95/45	S -SE	Céu claro a parcialmente nublado.
Tarauacá	33/22	100/55	SE	Céu claro a parcialmente nublado com possibilidade de chuva em áreas isoladas a qualquer hora do dia.
Cruzeiro do Sul	33/21	100/50	SE	Céu claro a parcialmente nublado com possibilidade de chuva em áreas isoladas a qualquer hora do dia.
Marechal Thaumaturgo	33/21	100/50	SE	Céu claro a parcialmente nublado com possibilidade de chuva em áreas isoladas a qualquer hora do dia.

Fonte: CENSIPAM.



Tabela 2 - Nível dos Rios

Localização	Cota de Estiagem Alerta Alerta Máx.	Leitura do Dia ² Anterior/Atual	
Rio Acre – Assis Brasil	4,00 3,50	2,75 2,75	■
Rio Acre – Brasiléia	4,00 3,50	1,51 1,51	■
Rio Acre – Rio Branco	3,00 2,69	1,89 ¹ 1,88 ¹	↓
Rio Iaco – Sena Madureira	2,20 2,00	1,07 1,08	↑
Rio Purus – Manoel Urbano	2,50 2,00	3,33 3,33	■
Rio Tarauacá – Tarauacá	2,20 2,00	3,76 3,66	↓
Rio Juruá – Cruzeiro do Sul	2,30 2,00	4,41 4,43	↑
Rio Abunã – Plácido de Castro	2,20 2,00	2,80 2,77	↓



Rede Hidrometeorológica do Estado do Acre

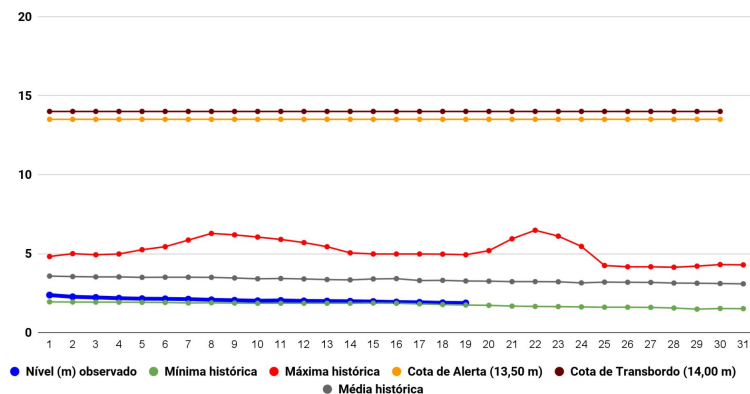
Os dados ANA/ CPRM são disponibilizados no horário de Brasília. Sem considerar o horário de verão.

Varição Nível
 ↑ Ascensão
 ■ Estável
 ↓ Descensão

Fonte: ²Dados das 07h (Horário de Brasília) retirados do Site da ANA - Agência Nacional de Águas e CPRM - Serviço Geológico do Brasil.

Legenda: ¹Dados das Defesas Civas municipais (06h - Horário Local).³ Dado ANA (7h30m - Horário Brasília).

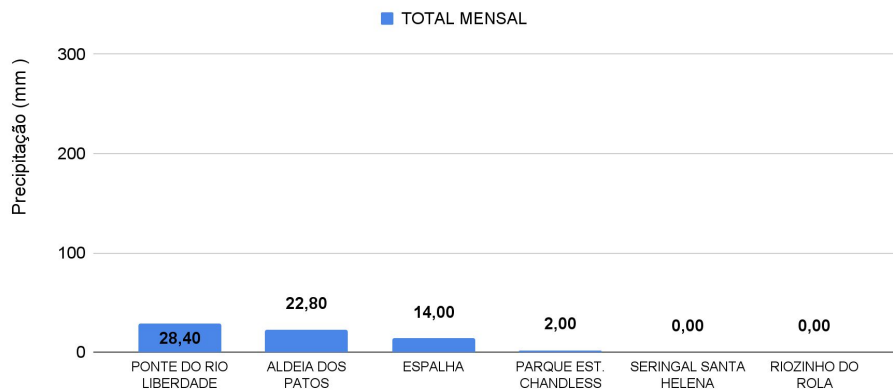
Gráfico 1 - Tendência do Nível do Rio Acre (Rio Branco) JULHO 2022



Na leitura de hoje (19/07/2022), de acordo com a Tabela 2, as plataformas registraram redução de nível na leitura das 07h00min, exceto Sena Madureira e Cruzeiro do Sul. Assis Brasil, Brasiléia e Manoel Urbano encontram-se com nível estável. No gráfico 1, o Rio Acre em Rio Branco apresenta nível de **1,88 m (linha azul)**, mostrando-se abaixo da média histórica de **3,27 m (linha cinza)** para o mesmo dia do ano.



Gráfico 2 - Acumulado de precipitação para o Estado do Acre



O **Gráfico 2**, acima, apresenta o acumulado de chuva do início de Julho (01/07/2022 – 00h00min) a (19/07/2022 – até as 10h00min), na Ponte do Liberdade (**28,40 mm**), Aldeia dos Patos (**22,80 mm**), Espalha (**14,0 mm**) e Parque Estadual Chandless (**2,0 mm**).

O **Gráfico 3**, ao lado, apresenta o acumulado de chuva do início de Julho (01/07/2022 – 00h00min) a (19/07/2022 – até as 10h00min) para efeito de comparação de acordo com as médias climatológicas, onde os maiores acumulados foram em Mâncio Lima (**109,60 mm**), Cruzeiro do Sul (**36,0 mm**), Brasiléia (**35,60 mm**), M. Thaumaturgo (**26,20 mm**), Sena Madureira (**24,60 mm**), Santa Rosa do Purus (**22,20 mm**), Jordão (**21,80 mm**), Tarauacá (**16,40 mm**), Manoel Urbano (**15,40 mm**), Xapuri (**12,40 mm**), Assis Brasil (**7,0 mm**), Porto Acre (**6,20 mm**), Capixaba (**5,60 mm**), Feijó (**1,80 mm**) e Rio Branco (**0,20 mm**).

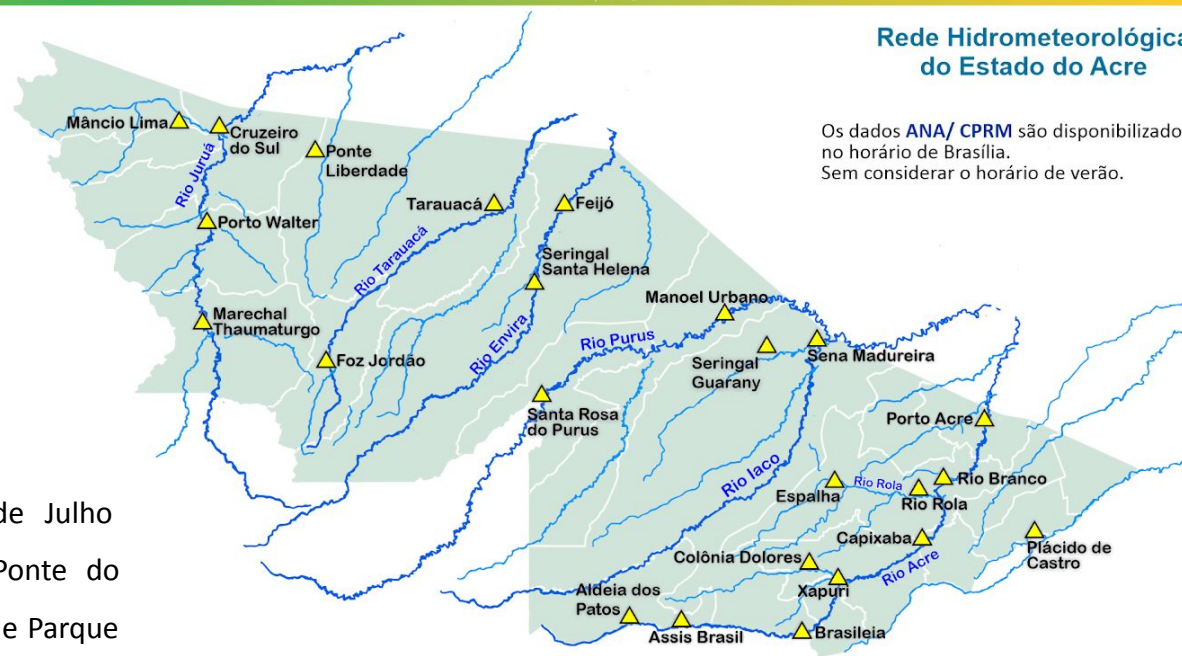


Gráfico 3 - Acumulado de precipitação para o Estado do Acre

