

PREVISÃO DO TEMPO

15/07/2022 - Nº 127

A Divisão de Meteorologia do Sistema de Proteção da Amazônia informa que o fluxo de umidade em baixos níveis da atmosfera se intensifica sobre o Acre e favorece a organização de áreas de instabilidade no estado ao longo desta sexta-feira. A previsão para este dia ainda é de sol, calor e mormaço em todo o estado. O tempo varia de parcialmente nublado a nublado e ocorrem pancadas isoladas de chuva com trovoadas à tarde em todas as regiões acreanas.

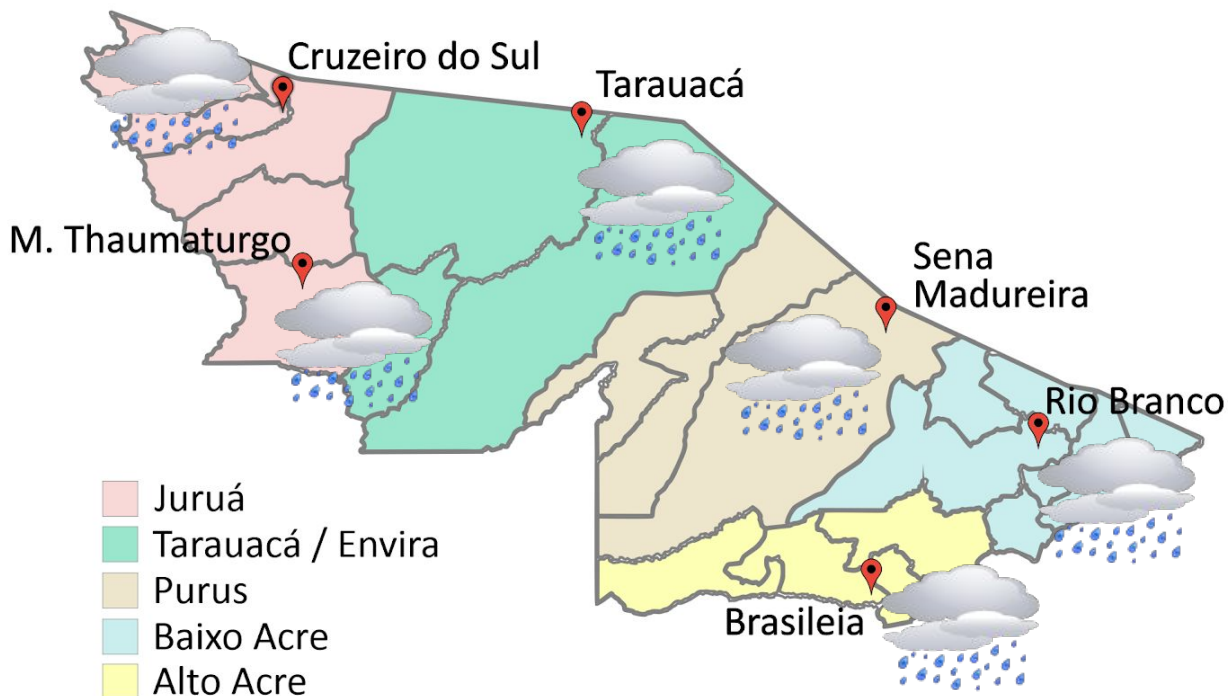


Tabela 1 - Previsões regionais

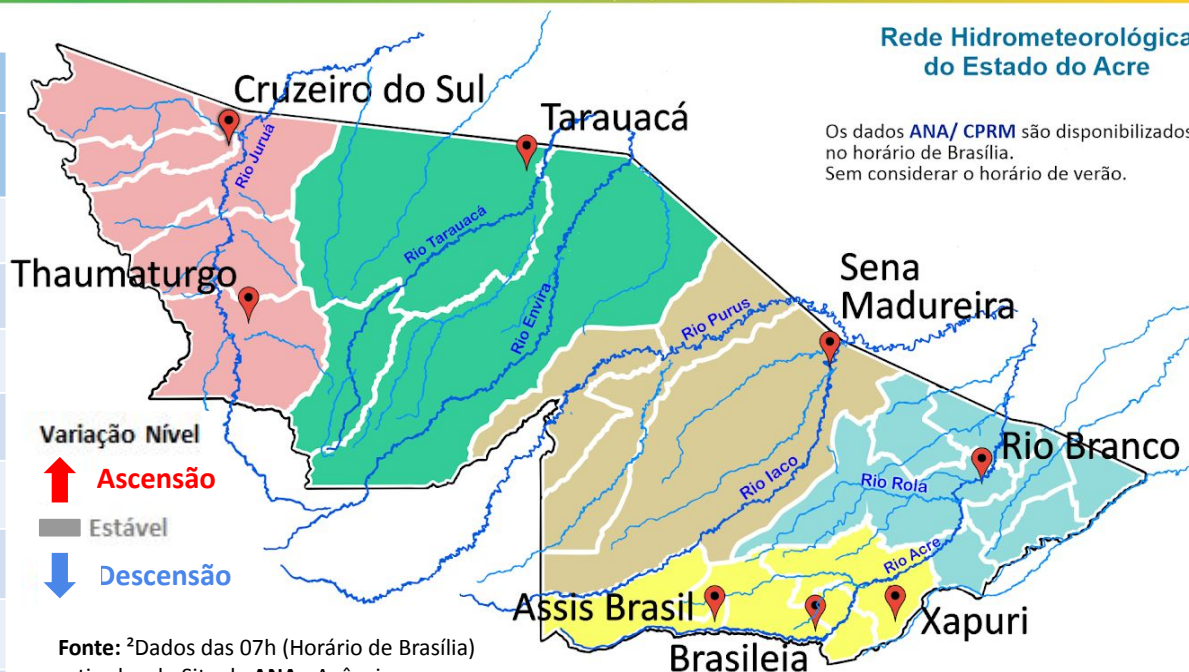
CIDADE	Temp. (°C)	UR (%)	Vento	CONDIÇÃO DO TEMPO
	MAX/MIN	MAX/MIN	DIR.	
Rio Branco	33/21	95/50	NW - N	Céu parcialmente nublado a nublado com pancadas de chuva e trovoadas isoladas à tarde.
Brasileia	34/20	95/50	NW - N	Céu parcialmente nublado a nublado com pancadas de chuva e trovoadas isoladas à tarde.
Sena Madureira	32/21	95/50	NW - N	Céu parcialmente nublado a nublado com pancadas de chuva e trovoadas isoladas à tarde.
Tarauacá	32/22	100/60	NW - N	Céu parcialmente nublado a nublado com pancadas de chuva e trovoadas isoladas à tarde.
Cruzeiro do Sul	32/21	100/60	NW - N	Céu parcialmente nublado a nublado com pancadas de chuva e trovoadas isoladas à tarde.
Marechal Thaumaturgo	32/21	100/60	NW - N	Céu parcialmente nublado a nublado com pancadas de chuva e trovoadas isoladas à tarde.

Fonte: CENSIPAM.



Tabela 2 - Nível dos Rios

Localização	Cota de Estiagem Alerta Alerta Máx.	Leitura do Dia ² Anterior/Atual	
Rio Acre – Assis Brasil	4,00 3,50	2,76 2,78	↑
Rio Acre – Brasiléia	4,00 3,50	1,51 1,51	▬
Rio Acre – Rio Branco	3,00 2,69	1,99 ¹ 1,97 ¹	↓
Rio Iaco – Sena Madureira	2,20 2,00	1,13 1,11	↓
Rio Purus – Manoel Urbano	2,50 2,00	3,40 3,35	↓
Rio Tarauacá – Tarauacá	2,20 2,00	3,85 3,81	↓
Rio Juruá – Cruzeiro do Sul	2,30 2,00	4,49 4,43	↓
Rio Abunã – Plácido de Castro	2,20 2,00	2,87 2,85	↓



Rede Hidrometeorológica do Estado do Acre

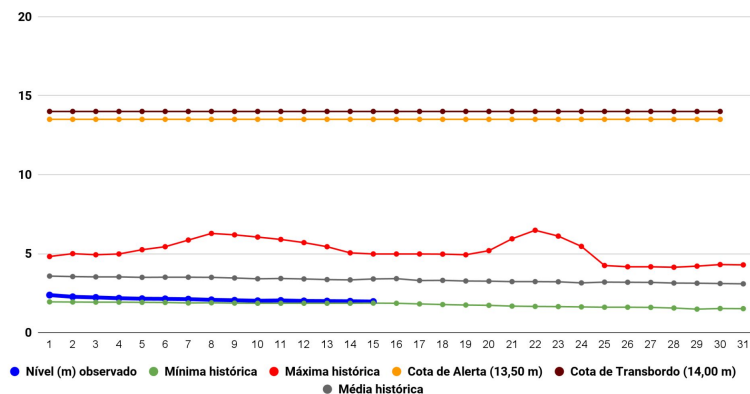
Os dados ANA/ CPRM são disponibilizados no horário de Brasília. Sem considerar o horário de verão.

Varição Nível
 ↑ Ascensão
 ▬ Estável
 ↓ Descensão

Fonte: ²Dados das 07h (Horário de Brasília) retirados do Site da ANA - Agência Nacional de Águas e CPRM - Serviço Geológico do Brasil.

Legenda: ¹Dados das Defesas Civas municipais (06h - Horário Local).³ Dado ANA (7h30m - Horário Brasília).

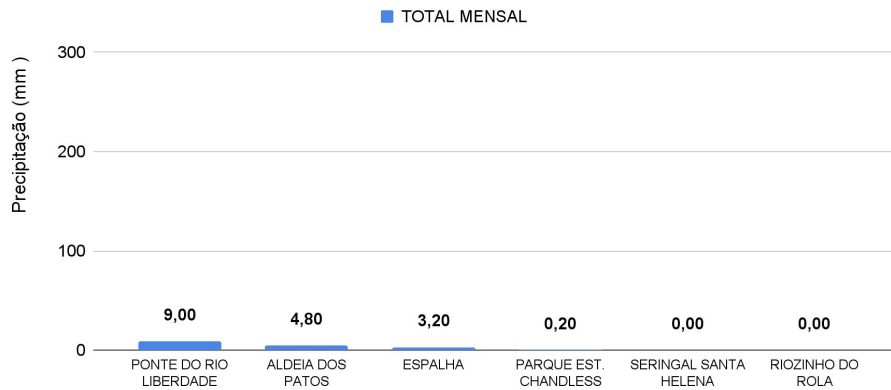
Gráfico 1 - Tendência do Nível do Rio Acre (Rio Branco) JULHO 2022



Na leitura de hoje (15/07/2022), de acordo com a Tabela 2, as plataformas registraram redução de nível na leitura das 07h00min, exceto Assis Brasil. Brasiléia permanece com nível estável. No gráfico 1, o Rio Acre em Rio Branco apresenta nível de **1,97 m (linha azul)**, mostrando-se abaixo da média histórica de **3,40 m (linha cinza)** para o mesmo dia do ano.



Gráfico 2 - Acumulado de precipitação para o Estado do Acre



O Gráfico 2, acima, apresenta o acumulado de chuva do início de Julho (01/07/2022 – 00h00min) a (15/07/2022 – até as 10h00min), na Ponte do Liberdade (9,0 mm), Aldeia dos Patos (4,80 mm), Espalha (3,20 mm) e Parque Estadual Chandless (0,20 mm).

O Gráfico 3, ao lado, apresenta o acumulado de chuva do início de Julho (01/07/2022 – 00h00min) a (15/07/2022 – até as 10h00min) para efeito de comparação de acordo com as médias climatológicas, onde os maiores acumulados foram em Mâncio Lima (50,40 mm), Brasiléia (30,0 mm), Cruzeiro do Sul (17,60 mm), Tarauacá (14,40 mm), Assis Brasil (7,00 mm), Porto Acre (6,20 mm), Santa Rosa do Purus (4,60 mm), Jordão (2,0 mm), Xapuri (1,80 mm), Feijó (1,40 mm), Sena Madureira (1,40 mm), Marechal Thaumaturgo (1,20 mm), Capixaba (0,80 mm) e Manoel Urbano (0,40 mm).

Rede Hidrometeorológica do Estado do Acre

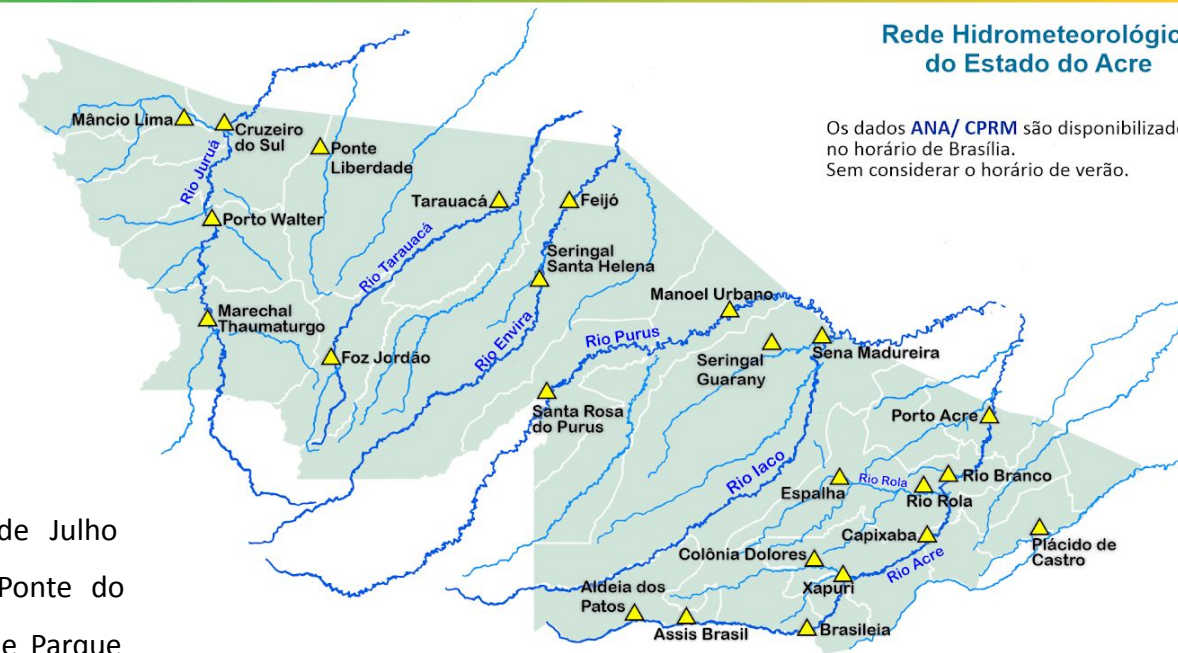


Gráfico 3 - Acumulado de precipitação para o Estado do Acre

