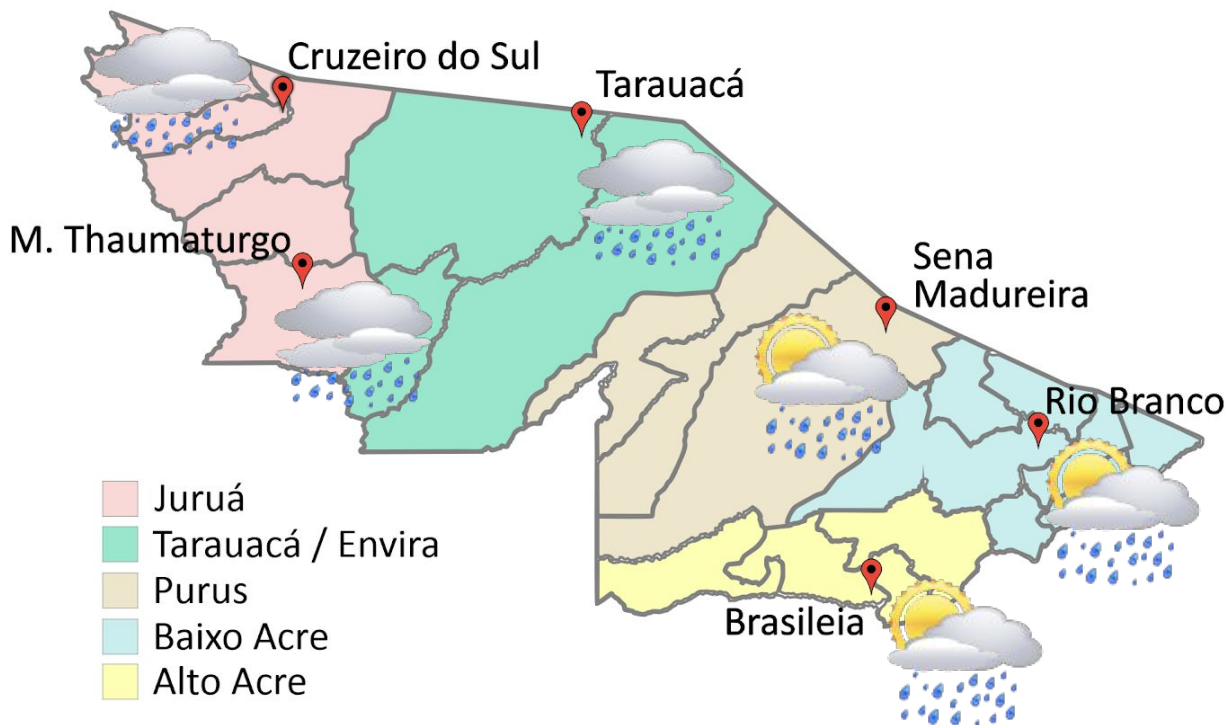


A Divisão de Meteorologia do Sistema de Proteção da Amazônia informa que a previsão para esta quinta-feira é de muito sol e calor em todo o Acre, mas com condições de chuva em todo o estado por conta do aumento do fluxo de umidade na região. A previsão para este dia é de céu parcialmente nublado a nublado com pancadas isoladas de chuva e trovoadas à tarde nas cidades do oeste acreano. Na capital e demais regiões do estado o tempo varia de claro a parcialmente nublado com possibilidade de chuva rápida e isolada à tarde.



- Juruá
- Tarauacá / Envira
- Purus
- Baixo Acre
- Alto Acre

Tabela 1 - Previsões regionais

CIDADE	Temp. (°C)	UR (%)	Vento	CONDIÇÃO DO TEMPO
	MAX/MIN	MAX/MIN	DIR.	
Rio Branco	32/21	95/50	NW - N	Céu claro a parcialmente nublado com possibilidade de chuva em áreas isoladas.
Brasileia	34/20	95/50	NW - N	Céu claro a parcialmente nublado com possibilidade de chuva em áreas isoladas.
Sena Madureira	32/21	95/50	NW - N	Céu claro a parcialmente nublado com possibilidade de chuva em áreas isoladas.
Tarauacá	33/22	100/60	NW - N	Céu parcialmente nublado a nublado com pancadas de chuva e trovoadas isoladas.
Cruzeiro do Sul	32/21	100/60	NW - N	Céu parcialmente nublado a nublado com pancadas de chuva e trovoadas isoladas.
Marechal Thaumaturgo	33/21	100/60	NW - N	Céu parcialmente nublado a nublado com pancadas de chuva e trovoadas isoladas.

Fonte: CENSIPAM.



Tabela 2 - Nível dos Rios

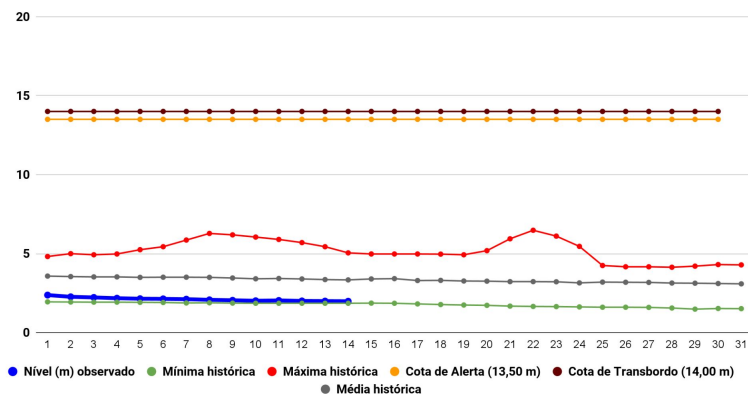
Localização	Cota de Estiagem Alerta Alerta Máx.	Leitura do Dia ² Anterior/Atual	
Rio Acre – Assis Brasil	4,00 3,50	2,76 2,76	■
Rio Acre – Brasília	4,00 3,50	1,52 1,51	↓
Rio Acre – Rio Branco	3,00 2,69	2,00 ¹ 1,99 ¹	↓
Rio Iaco – Sena Madureira	2,20 2,00	1,15 1,13	↓
Rio Purus – Manoel Urbano	2,50 2,00	3,40 3,40	■
Rio Tarauacá – Tarauacá	2,20 2,00	3,98 3,85	↓
Rio Juruá – Cruzeiro do Sul	2,30 2,00	4,52 4,49	↓
Rio Abunã – Plácido de Castro	2,20 2,00	2,89 2,87	↓



Fonte: ²Dados das 07h (Horário de Brasília) retirados do Site da ANA - Agência Nacional de Águas e CPRM - Serviço Geológico do Brasil.

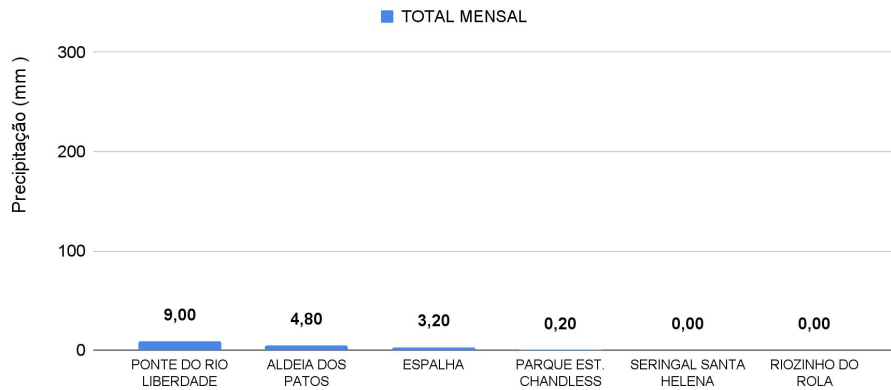
Legenda: ¹Dados das Defesas Cíveis municipais (06h - Horário Local).³ Dado ANA (7h30m - Horário Brasília).

Gráfico 1 - Tendência do Nível do Rio Acre (Rio Branco) JULHO 2022



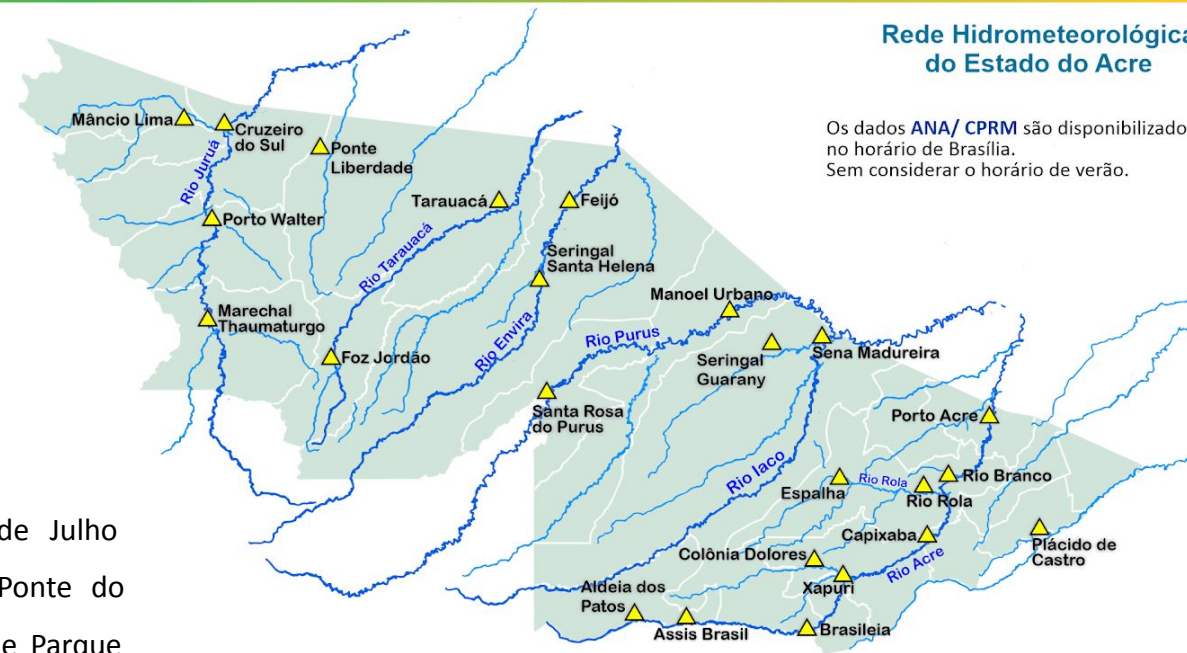
Na leitura de hoje (14/07/2022), de acordo com a Tabela 2, as plataformas registraram redução de nível na leitura das 07h00min. Assis Brasil e Porto Acre permanecem com nível estável. No gráfico 1, o Rio Acre em Rio Branco apresenta nível de **1,99 m (linha azul)**, mostrando-se abaixo da média histórica de **3,34 m (linha cinza)** para o mesmo dia do ano.

Gráfico 2 - Acumulado de precipitação para o Estado do Acre



O **Gráfico 2**, acima, apresenta o acumulado de chuva do início de Julho (01/07/2022 – 00h00min) a (14/07/2022 – até as 10h00min), na Ponte do Liberdade (**9,0 mm**), Aldeia dos Patos (**4,80 mm**), Espalha (**3,20 mm**) e Parque Estadual Chandless (**0,20 mm**).

O **Gráfico 3**, ao lado, apresenta o acumulado de chuva do início de Julho (01/07/2022 – 00h00min) a (14/07/2022 – até as 10h00min) para efeito de comparação de acordo com as médias climatológicas, onde os maiores acumulados foram em Mâncio Lima (**50,40 mm**), Brasiléia (**30,0 mm**), Cruzeiro do Sul (**17,60 mm**), Tarauacá (**14,40 mm**), Assis Brasil (**7,0 mm**), Porto Acre (**6,0 mm**), Xapuri (**1,80 mm**), Jordão (**1,80 mm**), Feijó (**1,40 mm**), Sena Madureira (**1,40 mm**), Marechal Thaumaturgo (**1,20 mm**), Capixaba (**0,80 mm**), Manoel Urbano (**0,40 mm**) e Santa Rosa do Purus (**0,20 mm**).



Rede Hidrometeorológica do Estado do Acre

Os dados ANA/ CPRM são disponibilizados no horário de Brasília. Sem considerar o horário de verão.

Gráfico 3 - Acumulado de precipitação para o Estado do Acre

