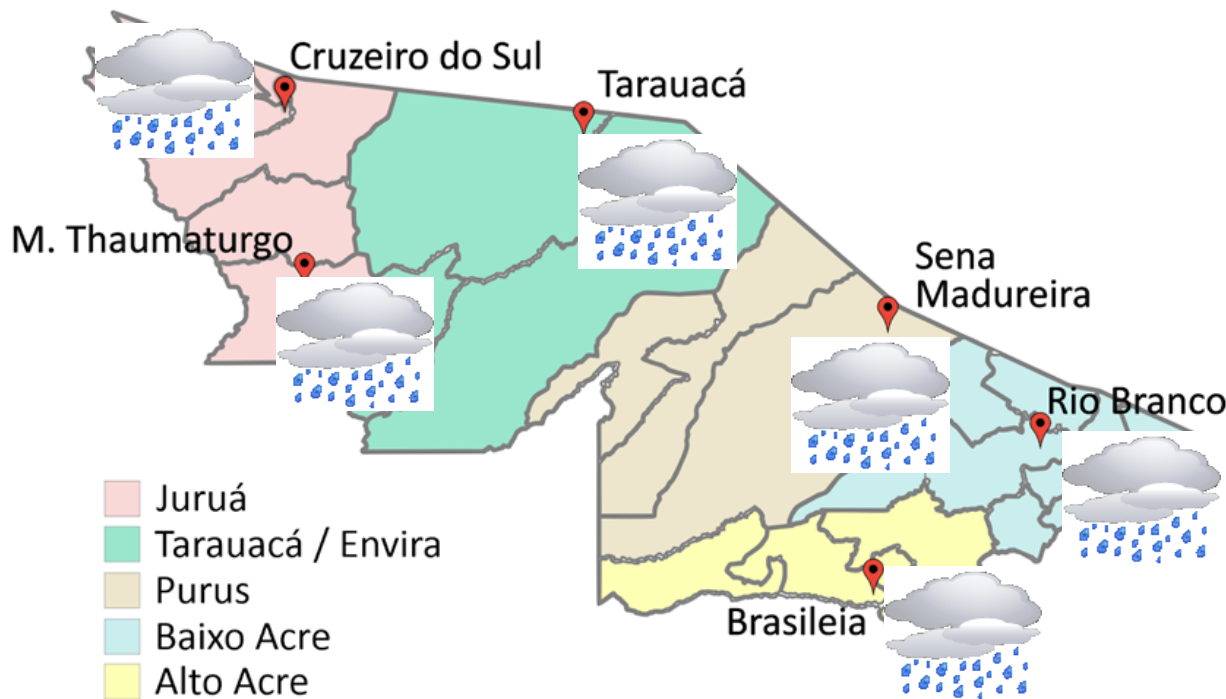


# PREVISÃO DO TEMPO

13/07/2022 - Nº 125

A Divisão de Meteorologia do Sistema de Proteção da Amazônia informa que a massa de ar seco enfraquece sobre o sul da Amazônia e permite o aumento das condições de chuva na região, inclusive sobre o Acre. Para esta quarta-feira a previsão é de um dia de sol e calor em todo o Acre, mas com muito mormaço por conta do aumento de nuvens e da umidade. O tempo varia de parcialmente nublado a nublado e ocorrem pancadas isoladas de chuva e trovoadas a partir da tarde em todas as regiões acreanas.



- Juruá
- Tarauacá / Envira
- Purus
- Baixo Acre
- Alto Acre

Tabela 1 - Previsões regionais

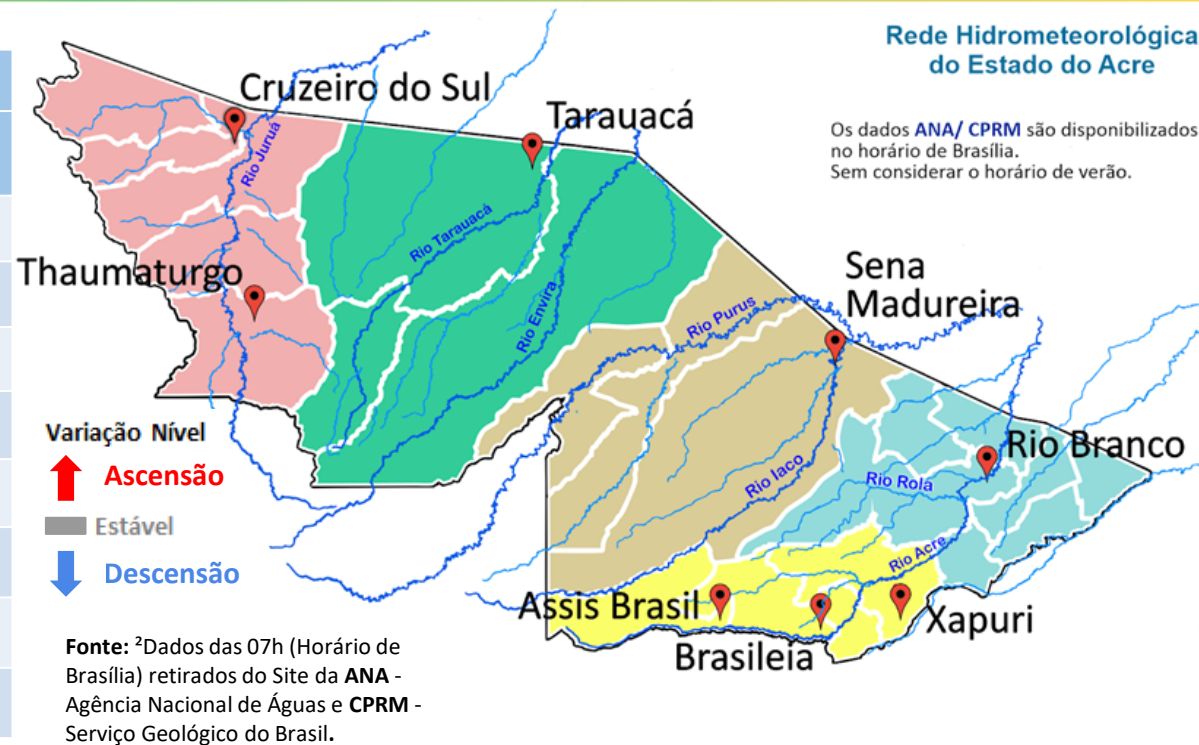
CIDADE	Temp. (°C)	UR (%)	Vento	CONDIÇÃO DO TEMPO
	MAX/MIN	MAX/MIN	DIR.	
Rio Branco	32/22	100/55	W - NW	Céu parcialmente nublado a nublado com pancadas de chuva e trovoadas isoladas.
Brasileia	33/21	100/55	W - NW	Céu parcialmente nublado a nublado com pancadas de chuva e trovoadas isoladas.
Sena Madureira	31/22	100/55	W - NW	Céu parcialmente nublado a nublado com pancadas de chuva e trovoadas isoladas.
Tarauacá	32/22	100/60	NW - N	Céu parcialmente nublado a nublado com pancadas de chuva e trovoadas isoladas.
Cruzeiro do Sul	32/21	100/60	NW - N	Céu parcialmente nublado a nublado com pancadas de chuva e trovoadas isoladas.
Marechal Thaumaturgo	32/21	100/60	NW - N	Céu parcialmente nublado a nublado com pancadas de chuva e trovoadas isoladas.

Fonte: CENSIPAM.



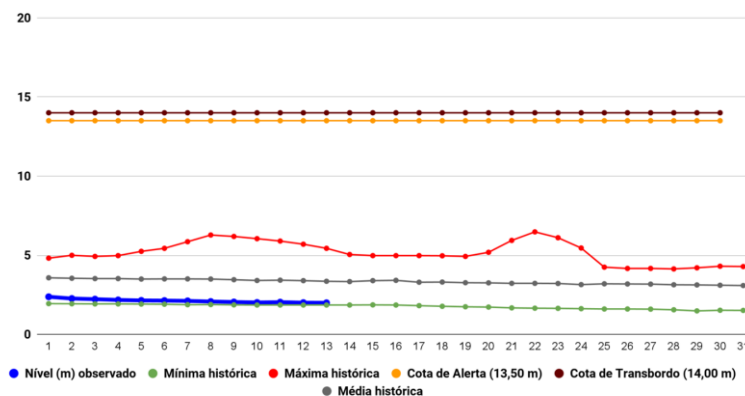
Tabela 2 - Nível dos Rios

Localização	Cota de Estiagem Alerta   Alerta Máx.	Leitura do Dia <sup>2</sup> Anterior/Atual	
Rio Acre – Assis Brasil	4,00   3,50	2,78   2,76	↓
Rio Acre – Brasília	4,00   3,50	1,55   1,52	↓
Rio Acre – Rio Branco	3,00   2,69	2,01 <sup>1</sup>   2,00 <sup>1</sup>	↓
Rio Iaco – Sena Madureira	2,20   2,00	1,16   1,15	↓
Rio Purus – Manoel Urbano	2,50   2,00	3,45   3,40	↓
Rio Tarauacá – Tarauacá	2,20   2,00	4,03   3,98	↓
Rio Juruá – Cruzeiro do Sul	2,30   2,00	4,55   4,52	↓
Rio Abunã – Plácido de Castro	2,20   2,00	2,91   2,89	↓



Legenda: <sup>1</sup>Dados das Defesas Civas municipais (06h - Horário Local). <sup>3</sup> Dado ANA (7h30m - Horário Brasília).

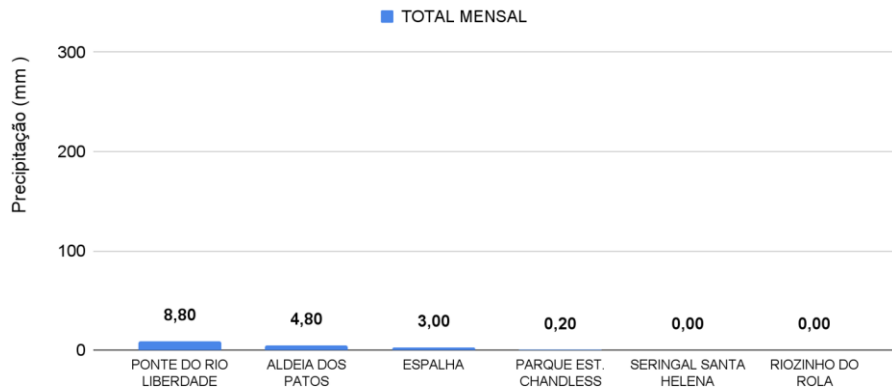
Gráfico 1 - Tendência do Nível do Rio Acre (Rio Branco) JULHO 2022



Na leitura de hoje (13/07/2022), de acordo com a Tabela 2, as plataformas registraram redução de nível na leitura das 07h00min. No gráfico 1, o Rio Acre em Rio Branco apresenta nível de **2,00 m (linha azul)**, mostrando-se abaixo da média histórica de **3,36 m (linha cinza)** para o mesmo dia do ano.



Gráfico 2 - Acumulado de precipitação para o Estado do Acre



O **Gráfico 2**, acima, apresenta o acumulado de chuva do início de Julho (01/07/2022 – 00h00min) a (13/07/2022 – até as 10h00min), na Ponte do Liberdade (**8,80 mm**), Aldeia dos Patos (**4,80 mm**), Espalha (**3,0 mm**) e Parque Estadual Chandless (**0,20 mm**).

O **Gráfico 3**, ao lado, apresenta o acumulado de chuva do início de Julho (01/07/2022 – 00h00min) a (13/07/2022 – até as 10h00min) para efeito de comparação de acordo com as médias climatológicas, onde os maiores acumulados foram em Mâncio Lima (**50,40 mm**), Brasiléia (**30,0 mm**), Cruzeiro do Sul (**15,20 mm**), Tarauacá (**14,40 mm**), Assis Brasil (**7,0 mm**), Xapuri (**1,80 mm**), Jordão (**1,80 mm**), Feijó (**1,40 mm**), Sena Madureira (**1,40 mm**), Porto Acre (**1,20 mm**), Marechal Thaumaturgo (**1,20 mm**), Capixaba (**0,80 mm**), Manoel Urbano (**0,40 mm**) e Santa Rosa do Purus (**0,20 mm**).

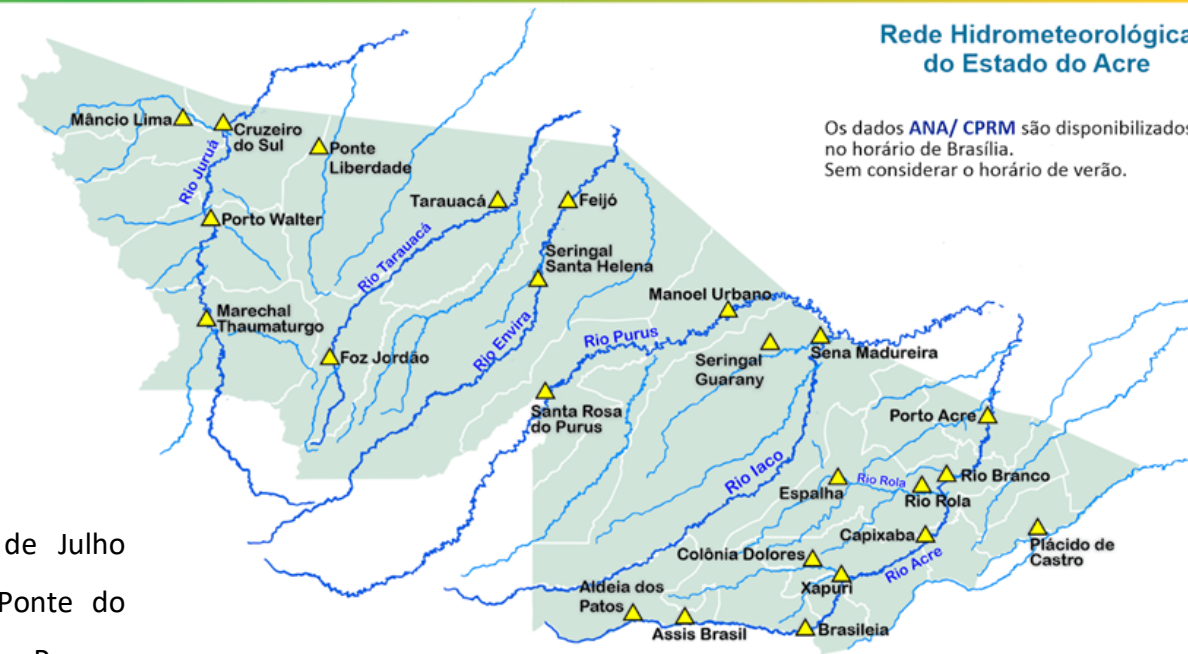


Gráfico 3 - Acumulado de precipitação para o Estado do Acre

