

| Tabela 1 - Previsões regionais | | | | |
|--------------------------------|------------|---------|--------|--|
| | Temp. (°C) | UR (%) | Vento | CONDIÇÃO DO TEMPO |
| CIDADE | MAX/MIN | MAX/MIN | DIR. | |
| Rio Branco | 33/23 | 100/60 | NW - W | Céu claro a nublado. |
| Brasileia | 34/22 | 95/50 | NW - W | Céu parcialmente nublado a nublado. |
| Sena Madureira | 33/22 | 100/60 | NW - W | Céu parcialmente nublado a nublado. |
| Tarauacá | 33/23 | 100/60 | NW - W | Céu parcialmente nublado a nublado. |
| Cruzeiro do Sul | 33/23 | 100/60 | NW - W | Céu parcialmente nublado a nublado com pancadas de chuva isoladas à tarde. |
| Marechal Thaumaturgo | 34/22 | 95/55 | NW - W | Céu parcialmente nublado a nublado. |

Fonte: CENSIPAM.



Tabela 2 - Nível dos Rios

| Localização | Cota de Estiagem Alerta Alerta Máx. | Leitura do Dia ² Anterior/Atual | |
|-------------------------------|---------------------------------------|--|---|
| Rio Acre – Assis Brasil | 4,00 3,50 | 2,79 2,78 | ↓ |
| Rio Acre – Brasília | 4,00 3,50 | 1,54 1,53 | ↓ |
| Rio Acre – Rio Branco | 3,00 2,69 | 2,02 ¹ 2,04 ¹ | ↑ |
| Rio Iaco – Sena Madureira | 2,20 2,00 | 1,22 1,19 | ↓ |
| Rio Purus – Manoel Urbano | 2,50 2,00 | 3,46 3,47 | ↑ |
| Rio Tarauacá – Tarauacá | 2,20 2,00 | 3,91 4,01 | ↑ |
| Rio Juruá – Cruzeiro do Sul | 2,30 2,00 | 4,57 4,56 | ↓ |
| Rio Abunã – Plácido de Castro | 2,20 2,00 | 2,95 2,93 | ↓ |



Rede Hidrometeorológica do Estado do Acre

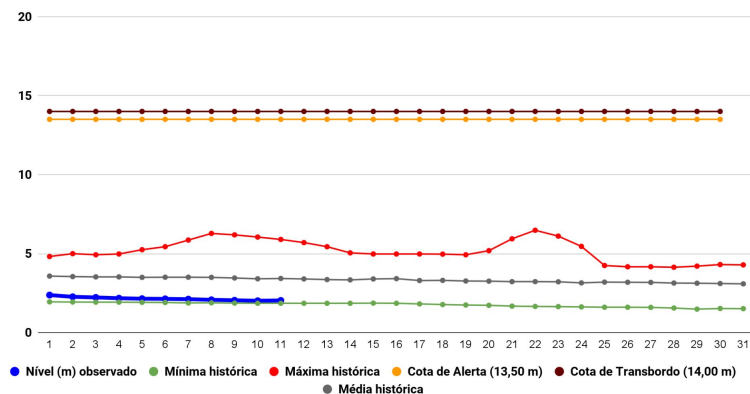
Os dados ANA/ CPRM são disponibilizados no horário de Brasília. Sem considerar o horário de verão.

Varição Nível
 ↑ Ascensão
 Estável
 ↓ Descensão

Fonte: ²Dados das 07h (Horário de Brasília) retirados do Site da ANA - Agência Nacional de Águas e CPRM - Serviço Geológico do Brasil.

Legenda: ¹Dados das Defesas Civas municipais (06h - Horário Local).³ Dado ANA (7h30m - Horário Brasília).

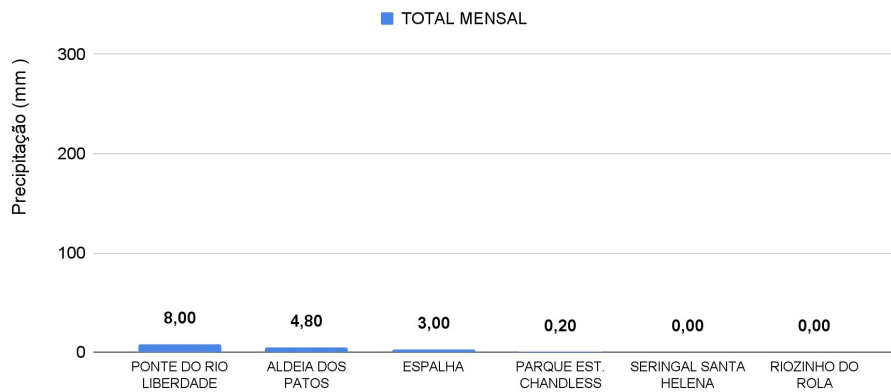
Gráfico 1 - Tendência do Nível do Rio Acre (Rio Branco) JULHO 2022



Na leitura de hoje (11/07/2022), de acordo com a Tabela 2, as plataformas registraram redução de nível na leitura das 07h00min, exceto Rio Branco, Manoel Urbano e Tarauacá. No gráfico 1, o Rio Acre em Rio Branco apresenta nível de **2,04 m (linha azul)**, mostrando-se abaixo da média histórica de **3,43 m (linha cinza)** para o mesmo dia do ano.



Gráfico 2 - Acumulado de precipitação para o Estado do Acre



O Gráfico 2, acima, apresenta o acumulado de chuva do início de Julho (01/07/2022 – 00h00min) a (11/07/2022 – até as 10h00min), na Ponte do Liberdade (8,0 mm), Aldeia dos Patos (4,80 mm), Espalha (3,0 mm) e Parque Estadual Chandless (0,20 mm).

O Gráfico 3, ao lado, apresenta o acumulado de chuva do início de Julho (01/07/2022 – 00h00min) a (11/07/2022 – até as 10h00min) para efeito de comparação de acordo com as médias climatológicas, onde os maiores acumulados foram em Mâncio Lima (50,40 mm), Brasiléia (25,40 mm), Cruzeiro do Sul (15,20 mm), Tarauacá (14,20 mm), Assis Brasil (5,40 mm), Xapuri (1,80 mm), Jordão (1,60 mm), Feijó (1,40 mm), Sena Madureira (1,40 mm), Porto Acre (1,20 mm), Capixaba (0,80 mm), Marechal Thaumaturgo (0,20 mm), Manoel Urbano (0,40 mm) e Santa Rosa do Purus (0,20 mm).

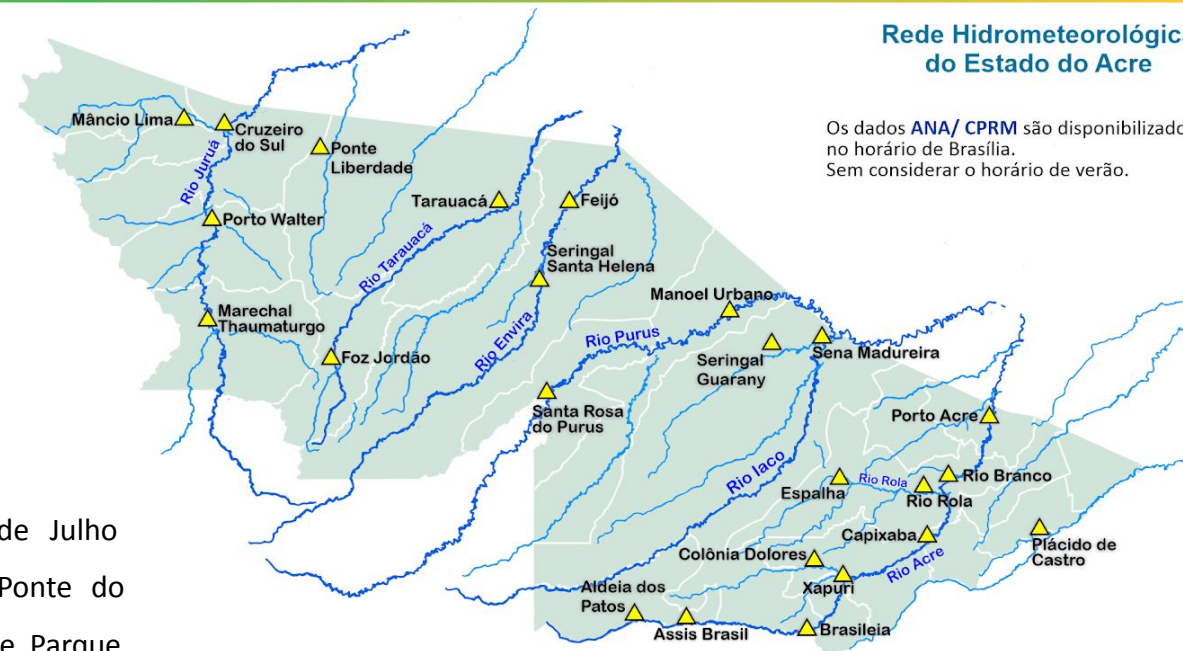


Gráfico 3 - Acumulado de precipitação para o Estado do Acre

