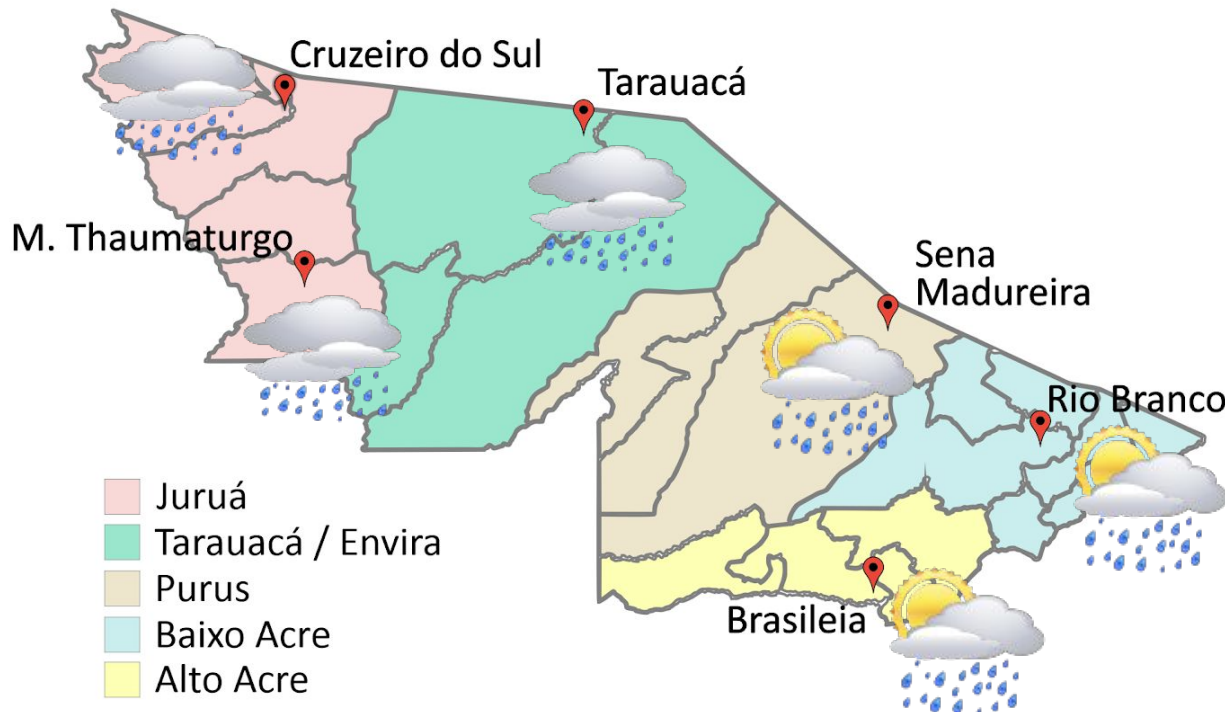


A Divisão de Meteorologia do Sistema de Proteção da Amazônia informa que o tempo não muda muito no Acre nesta quinta-feira. O sol e o forte calor ainda predominam em todo o estado. A previsão é de um dia de céu parcialmente nublado a nublado com pancadas isoladas de chuva e trovoadas nas cidades do oeste acreano. Já na capital e demais regiões do estado o dia será de céu claro a parcialmente nublado e com possibilidade de chuva rápida e isolada à tarde



- Juruá
- Tarauacá / Envira
- Purus
- Baixo Acre
- Alto Acre

Tabela 1 - Previsões regionais

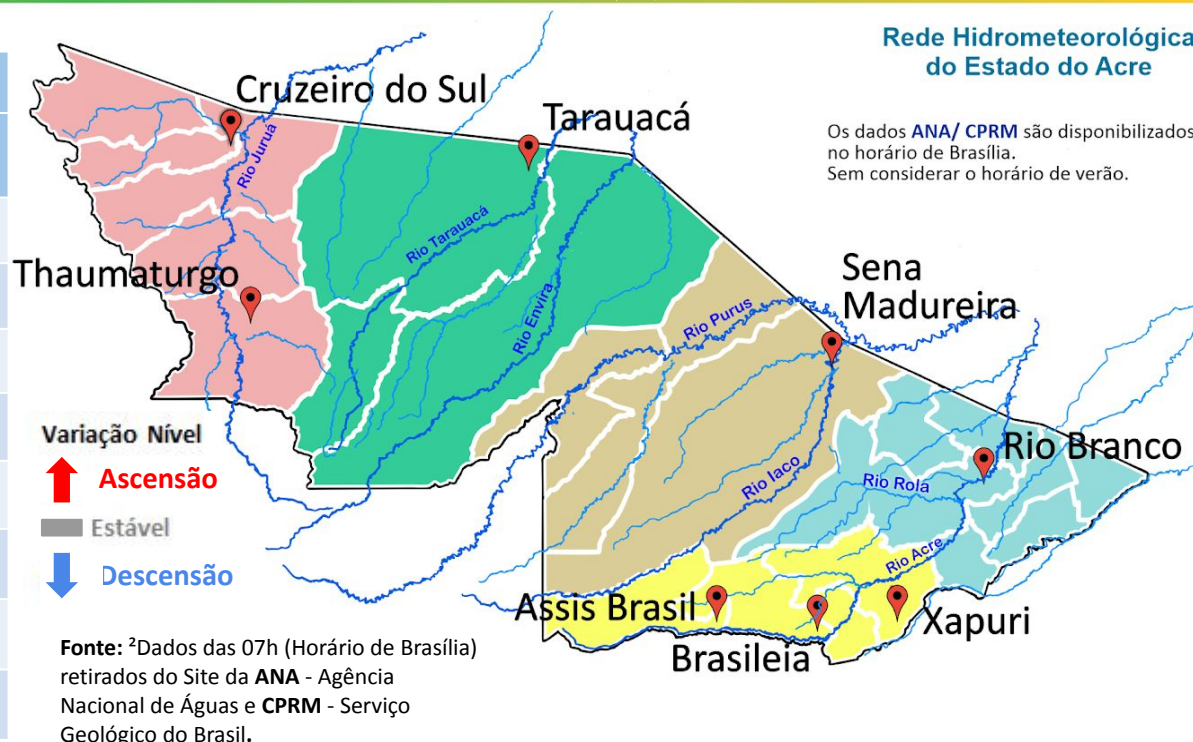
CIDADE	Temp. (°C)	UR (%)	Vento	CONDIÇÃO DO TEMPO
	MAX/MIN	MAX/MIN	DIR.	
Rio Branco	32/22	100/55	NW - N	Céu claro a parcialmente nublado com possibilidade de chuva em áreas isoladas.
Brasileia	33/21	100/55	NW - N	Céu claro a parcialmente nublado com possibilidade de chuva em áreas isoladas.
Sena Madureira	31/22	100/55	NW - N	Céu claro a parcialmente nublado com possibilidade de chuva em áreas isoladas.
Tarauacá	33/22	100/60	NW - N	Céu parcialmente nublado a nublado com pancadas de chuva e trovoadas isoladas.
Cruzeiro do Sul	33/21	100/60	NW - N	Céu parcialmente nublado a nublado com pancadas de chuva e trovoadas isoladas.
Marechal Thaumaturgo	33/21	100/60	NW - N	Céu parcialmente nublado a nublado com pancadas de chuva e trovoadas isoladas.

Fonte: CENSIPAM.



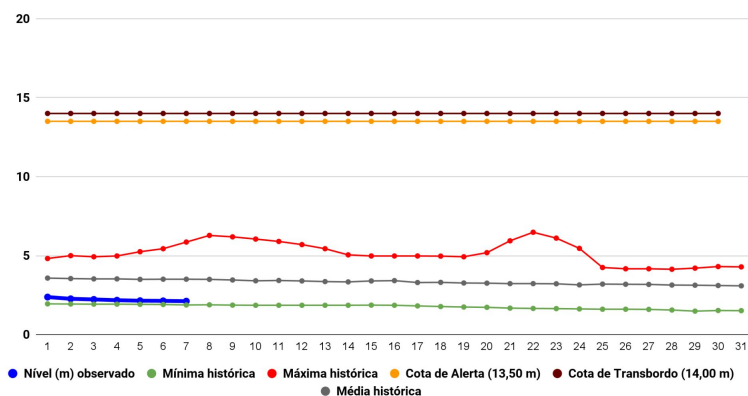
Tabela 2 - Nível dos Rios

Localização	Cota de Estiagem Alerta Alerta Máx.	Leitura do Dia ² Anterior/Atual	
Rio Acre – Assis Brasil	4,00 3,50	2,85 2,82	↓
Rio Acre – Brasileia	4,00 3,50	1,86 1,96	↑
Rio Acre – Rio Branco	3,00 2,69	2,14 ¹ 2,12 ¹	↓
Rio Iaco – Sena Madureira	2,20 2,00	1,32 1,31	↓
Rio Purus – Manoel Urbano	2,50 2,00	3,53 3,50	↓
Rio Tarauacá – Tarauacá	2,20 2,00	3,88 3,89	↑
Rio Juruá – Cruzeiro do Sul	2,30 2,00	4,57 4,55	↓
Rio Abunã – Plácido de Castro	2,20 2,00	3,06 3,03	↓



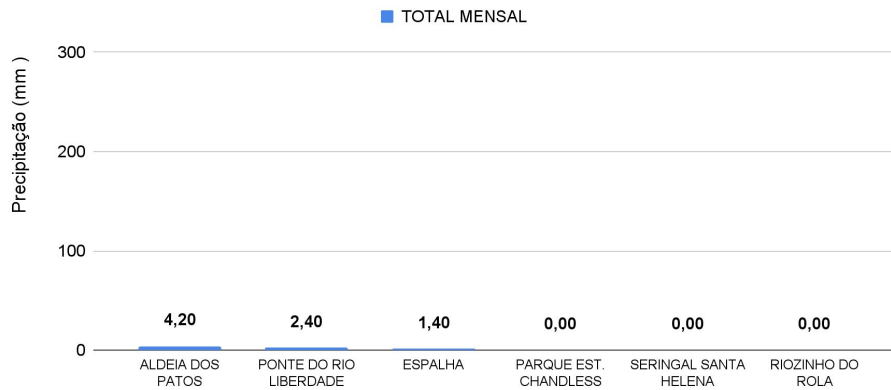
Legenda: ¹Dados das Defesas Cíveis municipais (06h - Horário Local).³ Dado ANA (7h30m - Horário Brasília).

Gráfico 1 - Tendência do Nível do Rio Acre (Rio Branco) JULHO 2022



Na leitura de hoje (07/07/2022), de acordo com a Tabela 2, as plataformas registraram redução de nível na leitura das 07h00min, exceto Brasileia e Tarauacá. No gráfico 1, o Rio Acre em Rio Branco apresenta nível de **2,12 m (linha azul)**, mostrando-se abaixo da média histórica de **3,51 m (linha cinza)** para o mesmo dia do ano.

Gráfico 2 - Acumulado de precipitação para o Estado do Acre



O **Gráfico 2**, acima, apresenta o acumulado de chuva do início de Julho (01/07/2022 – 00h00min) a (07/07/2022 – até as 10h00min), na Aldeia dos Patos (**4,20 mm**), Ponte do Liberdade (**2,40 mm**) e Espalha (**1,40 mm**).

O **Gráfico 3**, ao lado, apresenta o acumulado de chuva do início de Julho (01/07/2022 – 00h00min) a (07/07/2022 – até as 10h00min) para efeito de comparação de acordo com as médias climatológicas, onde os maiores acumulados foram em Brasiléia (**18,60 mm**), Cruzeiro do Sul (**8,40 mm**), Mâncio Lima (**4,40 mm**), Tarauacá (**3,20 mm**), Feijó (**1,40 mm**), Sena Madureira (**1,40 mm**), Porto Acre (**1,20 mm**), Assis Brasil (**1,0 mm**), Capixaba (**0,80 mm**), Jordão (**0,60 m**), Manoel Urbano (**0,40 mm**) e Marechal Thaumaturgo (**0,20 mm**).

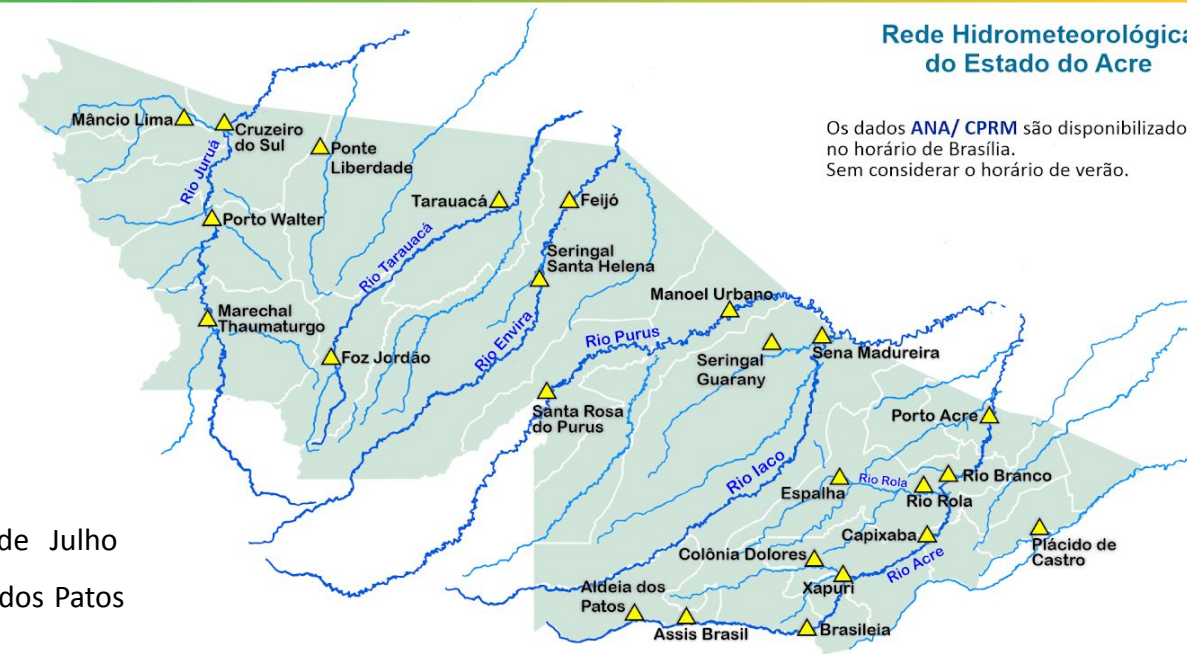


Gráfico 3 - Acumulado de precipitação para o Estado do Acre

