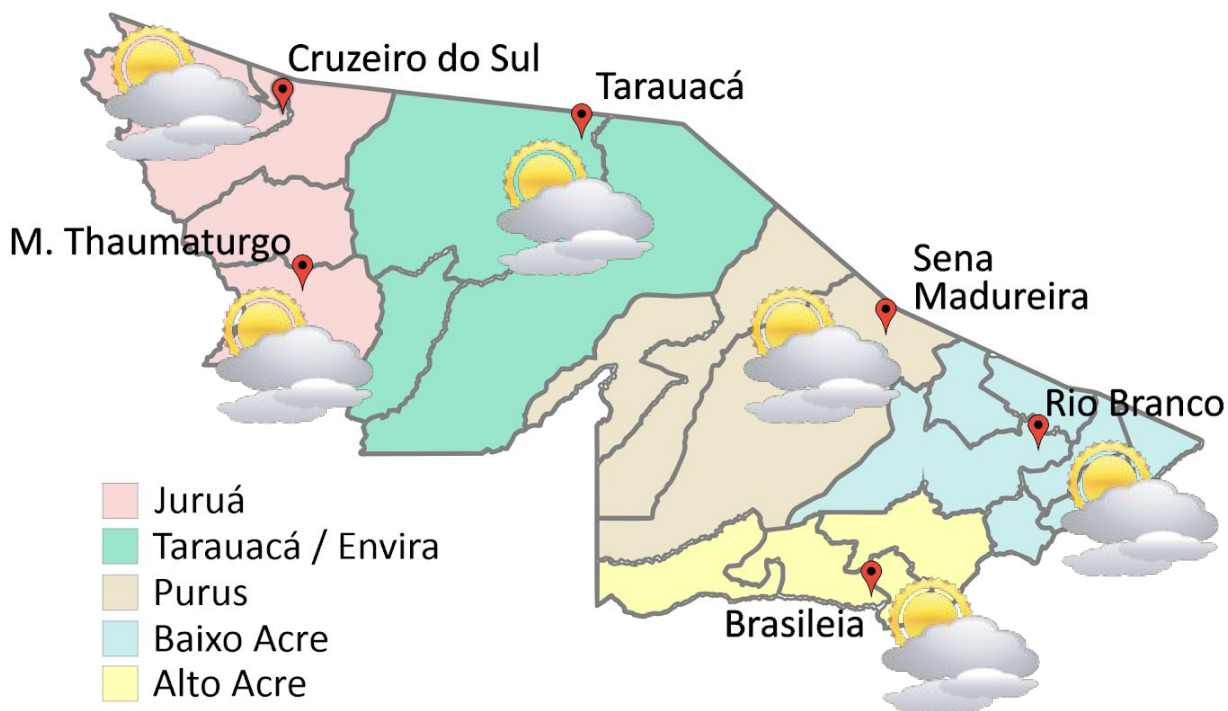


A Divisão de Meteorologia do Sistema de Proteção da Amazônia informa que uma massa de ar quente e seco predomina sobre o Acre nesta terça-feira. Com isso, a previsão para este dia é de muito sol e calor em todo o estado, com tempo aberto variando de claro a parcialmente nublado, sem condições de chuva em todo o estado.



- Juruá
- Tarauacá / Envira
- Purus
- Baixo Acre
- Alto Acre

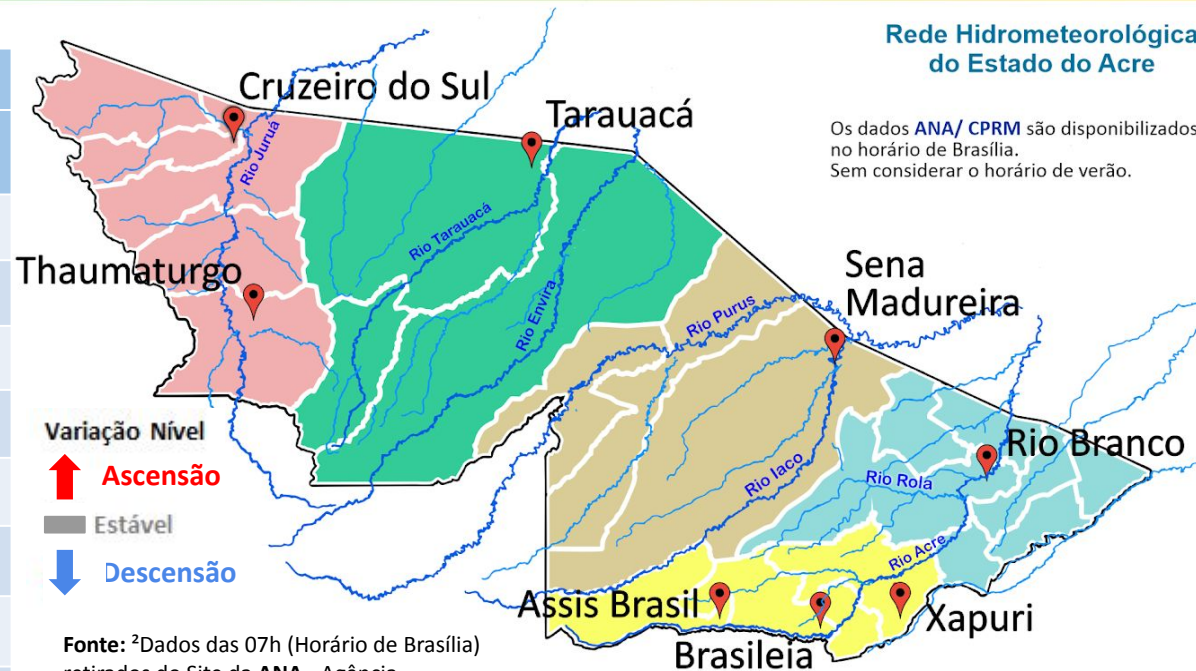
Tabela 1 - Previsões regionais

CIDADE	Temp. (°C)	UR (%)	Vento	CONDIÇÃO DO TEMPO
	MAX/MIN	MAX/MIN	DIR.	
Rio Branco	32/19	100/50	NW - NE	Céu claro a parcialmente nublado.
Brasileia	33/18	100/50	NW - NE	Céu claro a parcialmente nublado.
Sena Madureira	31/19	100/50	NW - NE	Céu claro a parcialmente nublado.
Tarauacá	33/20	95/50	NW - NE	Céu claro a parcialmente nublado.
Cruzeiro do Sul	33/19	95/50	NW - NE	Céu claro a parcialmente nublado.
Marechal Thaumaturgo	33/19	95/50	NW - NE	Céu claro a parcialmente nublado.

Fonte: CENSIPAM.

Tabela 2 - Nível dos Rios

Localização	Cota de Estiagem Alerta   Alerta Máx.	Leitura do Dia <sup>2</sup> Anterior/Atual	
Rio Acre – Assis Brasil	4,00   3,50	2,74   2,71	↓
Rio Acre – Brasileia	4,00   3,50	2,03   1,99	↓
Rio Acre – Rio Branco	3,00   2,69	2,72 <sup>1</sup>   2,55 <sup>1</sup>	↓
Rio Iaco – Sena Madureira	2,20   2,00	1,86   1,74	↓
Rio Purus – Manoel Urbano	2,50   2,00	4,27   4,22	↓
Rio Tarauacá – Tarauacá	2,20   2,00	3,93   4,02	↑
Rio Juruá – Cruzeiro do Sul	2,30   2,00	SL   SL	
Rio Abunã – Plácido de Castro	2,20   2,00	3,62   3,48	↓



Rede Hidrometeorológica do Estado do Acre

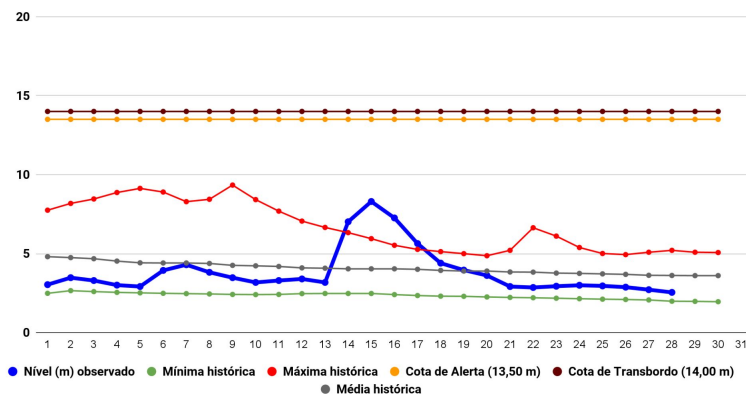
Os dados ANA/ CPRM são disponibilizados no horário de Brasília. Sem considerar o horário de verão.

Variação Nível  
 ↑ Ascensão  
 Estável  
 ↓ Descensão

Fonte: <sup>2</sup>Dados das 07h (Horário de Brasília) retirados do Site da ANA - Agência Nacional de Águas e CPRM - Serviço Geológico do Brasil.

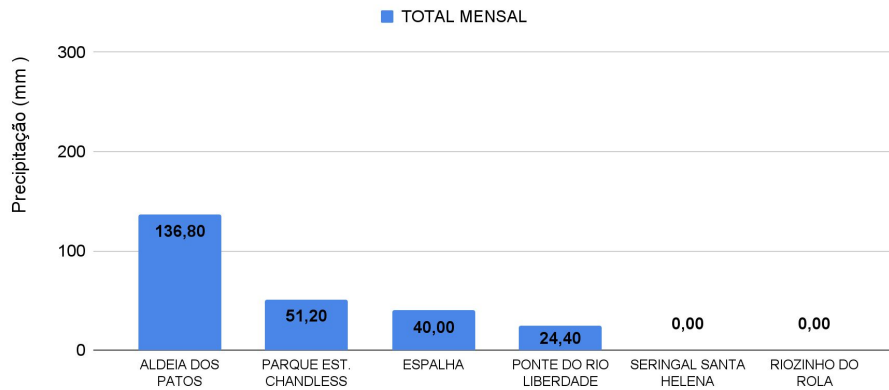
Legenda: <sup>1</sup>Dados das Defesas Civas municipais (06h - Horário Local).<sup>3</sup> Dado ANA (7h30m - Horário Brasília).

Gráfico 1 - Tendência do Nível do Rio Acre (Rio Branco) JUNHO 2022



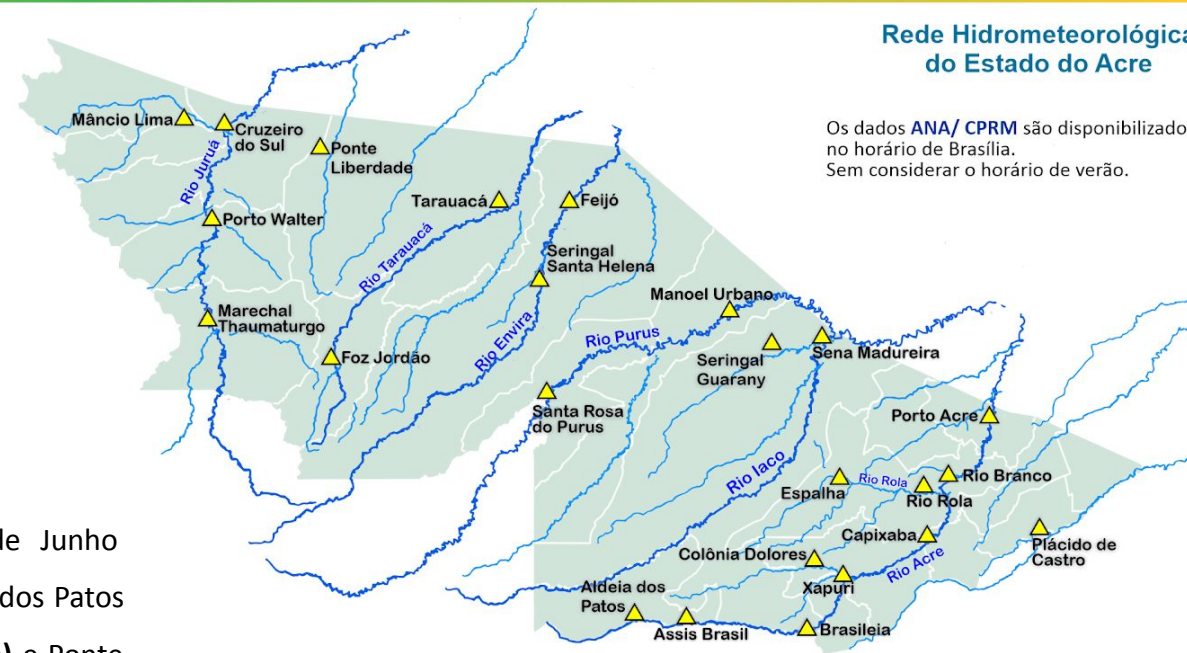
Na leitura de hoje (28/06/2022), de acordo com a Tabela 2, as plataformas registraram redução de nível na leitura das 07h00min, exceto Tarauacá. No gráfico 1, o Rio Acre em Rio Branco apresenta nível de **2,55 m (linha azul)**, mostrando-se abaixo da média histórica de **3,62 m (linha cinza)** para o mesmo dia do ano.

Gráfico 2 - Acumulado de precipitação para o Estado do Acre



O **Gráfico 2**, acima, apresenta o acumulado de chuva do início de Junho (01/06/2022 – 00h00min) a (28/06/2022 – até as 10h00min), em Aldeia dos Patos (**136,80 mm**), Parque Estadual Chandless (**51,20 mm**), Espalha (**40,0 mm**) e Ponte do Liberdade (**24,40 mm**).

O **Gráfico 3**, ao lado, apresenta o acumulado de chuva do início de Junho (01/06/2022 – 00h00min) a (28/06/2022 – até as 10h00min) para efeito de comparação de acordo com as médias climatológicas, onde os maiores acumulados foram em Porto Acre (**115,0 mm**), Marechal Thaumaturgo (**77,20 mm**), Rio Branco (**74,0 mm**), Tarauacá (**55,40 mm**), Feijó (**54,20 mm**), Mâncio Lima (**49,80 mm**), Santa Rosa do Purus (**40,60 mm**), Jordão (**36,0 mm**), Brasiléia (**34,0 mm**), Sena Madureira (**29,0 mm**), Assis Brasil (**21,0 mm**), Xapuri (**19,20 mm**), Manoel Urbano (**18,40 mm**) e Capixaba (**3,60 m**).



Rede Hidrometeorológica do Estado do Acre

Os dados ANA/ CPRM são disponibilizados no horário de Brasília. Sem considerar o horário de verão.

Gráfico 3 - Acumulado de precipitação para o Estado do Acre

