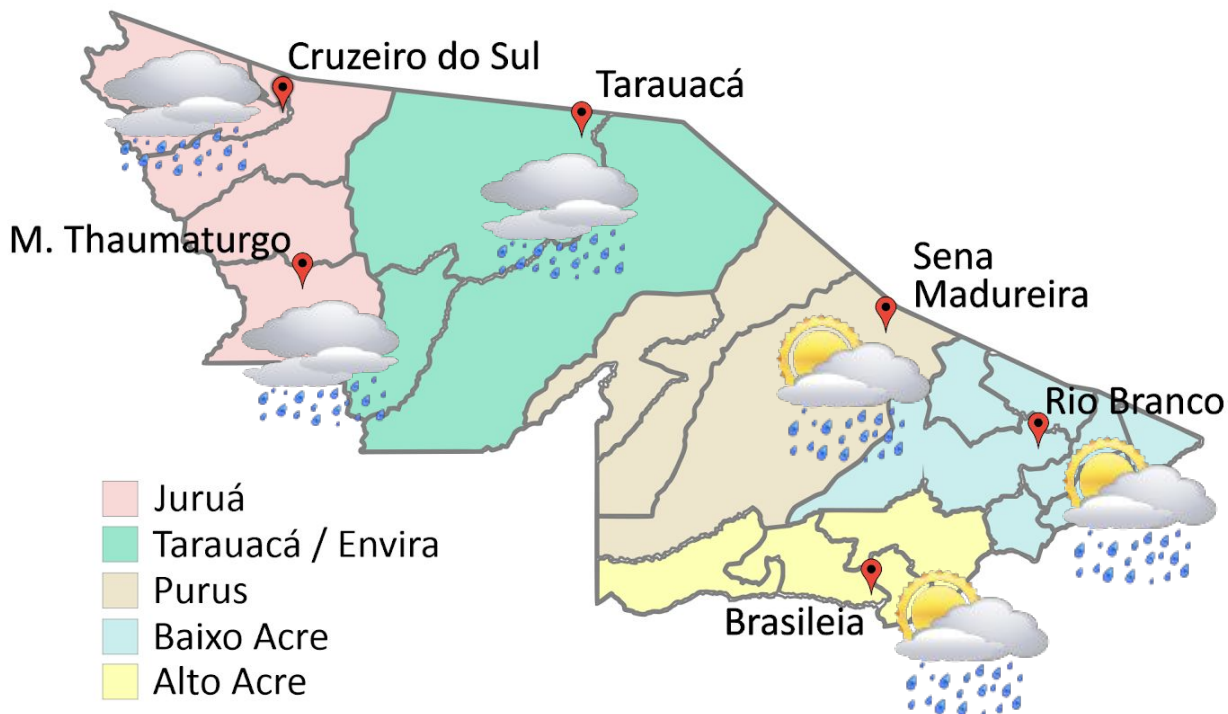


A Divisão de Meteorologia do Sistema de Proteção da Amazônia informa que mais um dia de sol e calor em todo o Acre. Para esta quinta-feira a previsão é de um dia de céu parcialmente nublado a nublado com pancadas isoladas de chuva e trovoadas à tarde nas cidades do oeste acreano. Nas demais regiões do estado a previsão é de céu claro a parcialmente nublado com possibilidade de chuva passageira a tarde.



- Juruá
- Tarauacá / Envira
- Purus
- Baixo Acre
- Alto Acre

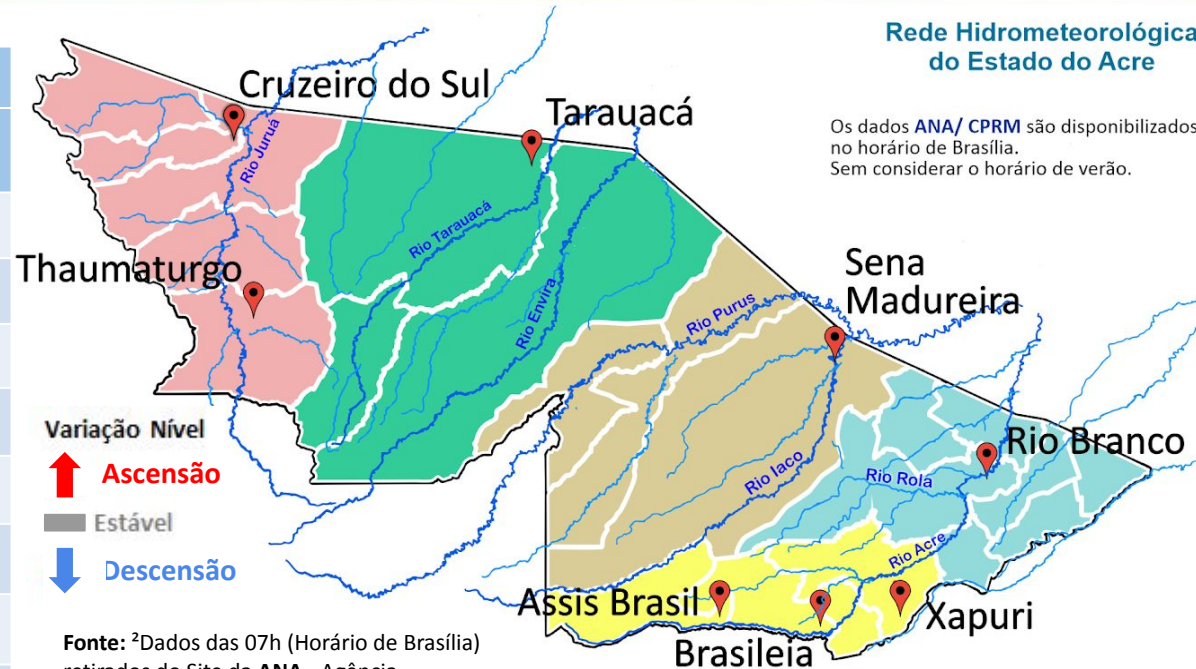
Tabela 1 - Previsões regionais

CIDADE	Temp. (°C)	UR (%)	Vento	CONDIÇÃO DO TEMPO
	MAX/MIN	MAX/MIN	DIR.	
Rio Branco	30/20	100/55	NE - E	Céu claro a parcialmente nublado com possibilidade de chuva em áreas isoladas.
Brasileia	31/19	100/55	NE - E	Céu claro a parcialmente nublado com possibilidade de chuva em áreas isoladas.
Sena Madureira	29/20	100/55	NE - E	Céu claro a parcialmente nublado com possibilidade de chuva em áreas isoladas.
Tarauacá	31/20	100/60	E - SE	Céu parcialmente nublado a nublado com pancadas de chuva e trovoadas isoladas.
Cruzeiro do Sul	31/19	100/60	E - SE	Céu parcialmente nublado a nublado com pancadas de chuva e trovoadas isoladas.
Marechal Thaumaturgo	31/19	100/60	E - SE	Céu parcialmente nublado a nublado com pancadas de chuva e trovoadas isoladas.

Fonte: CENSIPAM.

Tabela 2 - Nível dos Rios

Localização	Cota de Estiagem Alerta Alerta Máx.	Leitura do Dia ² Anterior/Atual	
Rio Acre – Assis Brasil	4,00 3,50	2,94 2,86	↓
Rio Acre – Brasileia	4,00 3,50	2,38 2,40	↑
Rio Acre – Rio Branco	3,00 2,69	2,86 ¹ 2,94 ¹	↑
Rio Iaco – Sena Madureira	2,20 2,00	2,49 2,42	↓
Rio Purus – Manoel Urbano	2,50 2,00	4,65 4,52	↓
Rio Tarauacá – Tarauacá	2,20 2,00	4,20 4,28	↑
Rio Juruá – Cruzeiro do Sul	2,30 2,00	SL SL	
Rio Abunã – Plácido de Castro	2,20 2,00	3,72 3,78	↑



Rede Hidrometeorológica do Estado do Acre

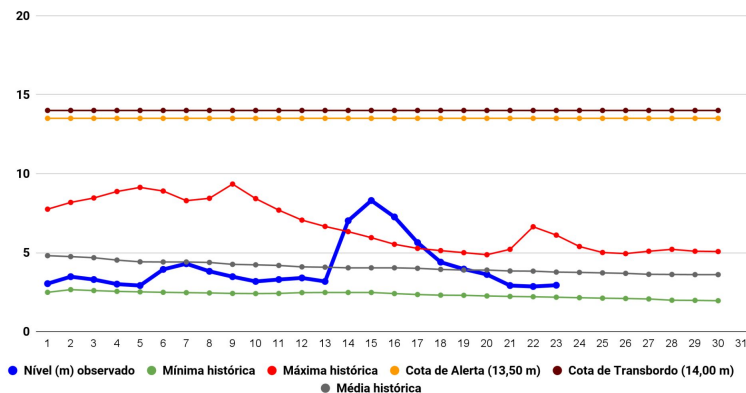
Os dados ANA/ CPRM são disponibilizados no horário de Brasília. Sem considerar o horário de verão.

Varição Nível
 ↑ Ascensão
 Estável
 ↓ Descensão

Fonte: ²Dados das 07h (Horário de Brasília) retirados do Site da ANA - Agência Nacional de Águas e CPRM - Serviço Geológico do Brasil.

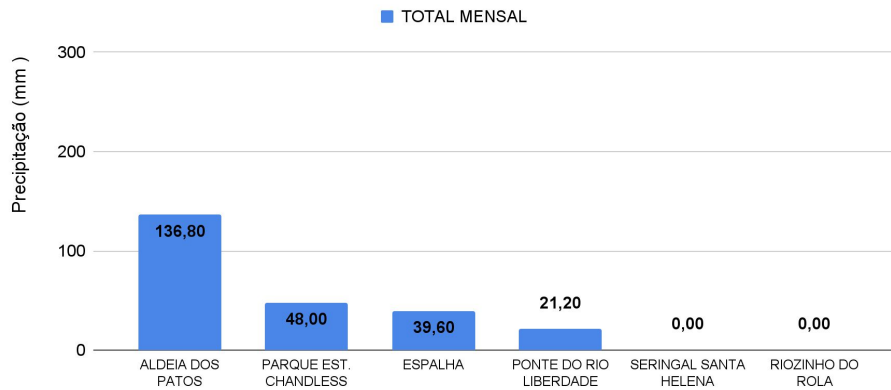
Legenda: ¹Dados das Defesas Civas municipais (06h - Horário Local).³ Dado ANA (7h30m - Horário Brasília).

Gráfico 1 - Tendência do Nível do Rio Acre (Rio Branco) JUNHO 2022



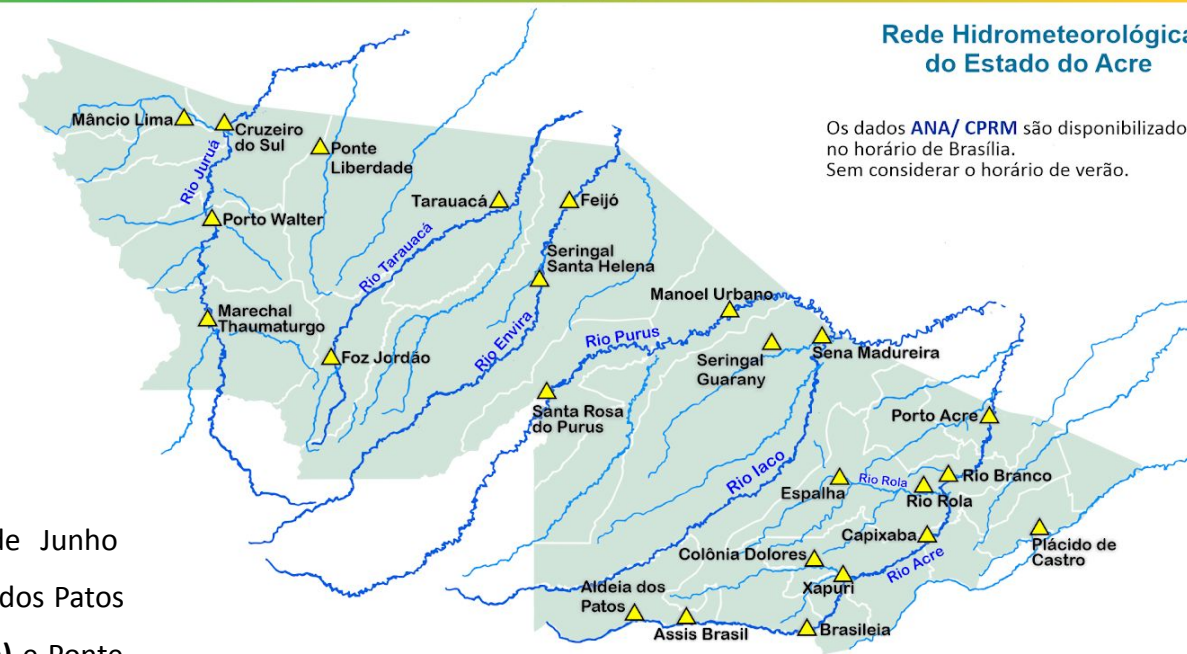
Na leitura de hoje (23/06/2022), de acordo com a Tabela 2, as plataformas registraram elevação de nível na leitura das 07h00min, exceto Assis Brasil, Sena Madureira e Manoel Urbano. No gráfico 1, o Rio Acre em Rio Branco apresenta nível de **2,94 m (linha azul)**, mostrando-se abaixo da média histórica de **3,77 m (linha cinza)** para o mesmo dia do ano.

Gráfico 2 - Acumulado de precipitação para o Estado do Acre



O **Gráfico 2**, acima, apresenta o acumulado de chuva do início de Junho (01/06/2022 – 00h00min) a (22/06/2022 – até as 10h00min), em Aldeia dos Patos (**136,80 mm**), Parque Estadual Chandless (**48,0 mm**), Espalha (**39,60 mm**) e Ponte do Liberdade (**21,20 mm**).

O **Gráfico 3**, ao lado, apresenta o acumulado de chuva do início de Junho (01/06/2022 – 00h00min) a (23/06/2022 – até as 10h00min) para efeito de comparação de acordo com as médias climatológicas, onde os maiores acumulados foram em Porto Acre (**114,80 mm**), Marechal Thaumaturgo (**76,60 mm**), Rio Branco (**73,60 mm**), Tarauacá (**55,0 mm**), Feijó (**50,40 mm**), Mâncio Lima (**48,80 mm**), Santa Rosa do Purus (**40,60 mm**), Brasiléia (**34,0 mm**), Jordão (**33,20 mm**), Sena Madureira (**28,80 mm**), Assis Brasil (**20,40 mm**), Xapuri (**19,20 mm**), Manoel Urbano (**16,0 mm**) e Capixaba (**3,60 m**).



Rede Hidrometeorológica do Estado do Acre

Os dados ANA/ CPRM são disponibilizados no horário de Brasília. Sem considerar o horário de verão.

Gráfico 3 - Acumulado de precipitação para o Estado do Acre

