

# PREVISÃO DO TEMPO

21/06/2022 - Nº 109

A Divisão de Meteorologia do Sistema de Proteção da Amazônia informa que tempo bom com poucas nuvens, mais localizadas ao norte do estado. A previsão é de um dia variando de poucas nuvens a céu claro e tempo estável em todo o estado do Acre. Amanhece com pouca nebulosidade baixa e depois ao aquecer cede para céu claro.

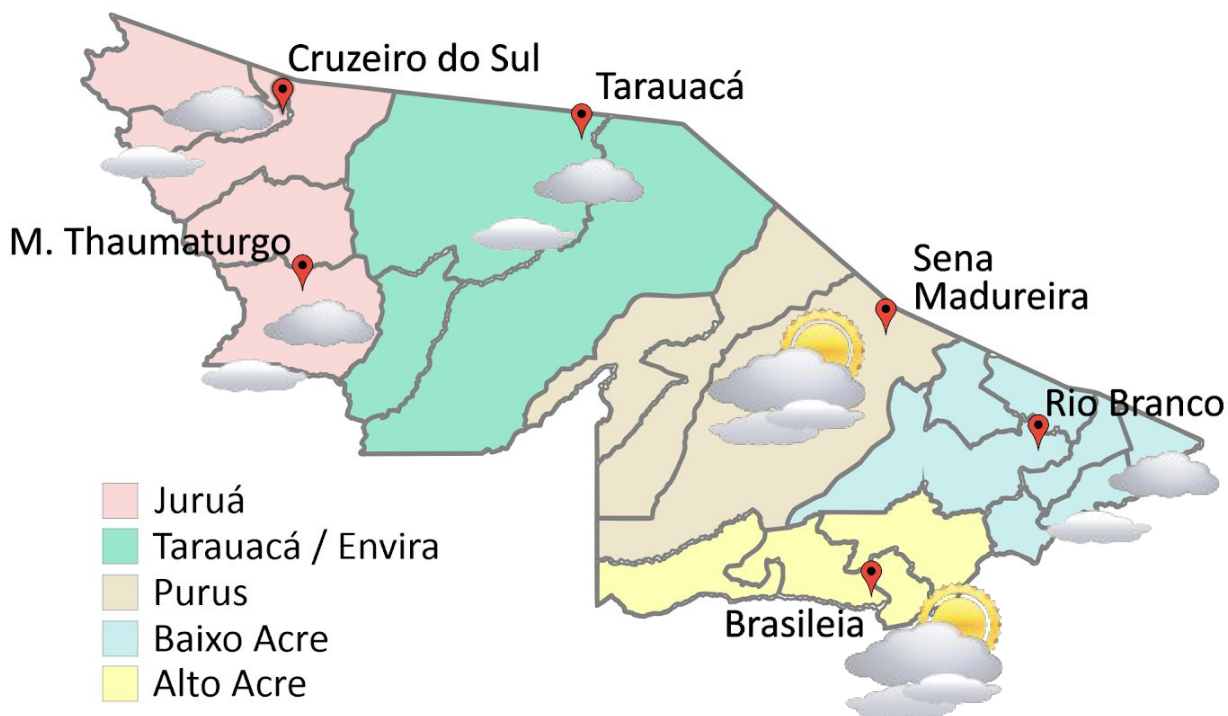


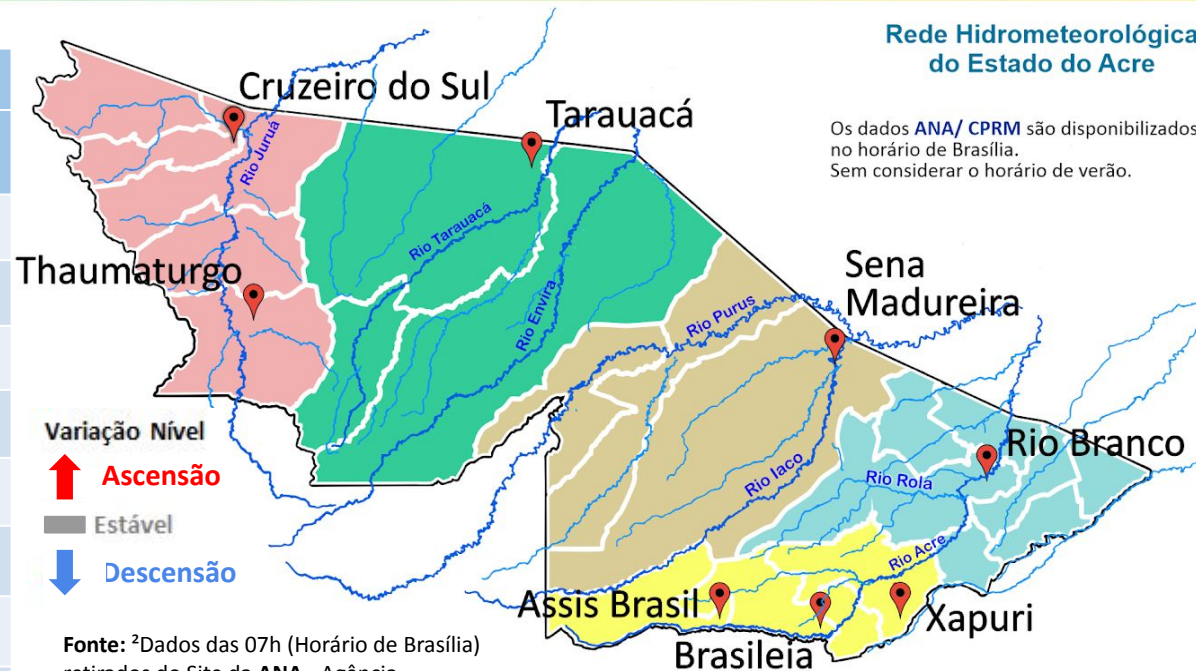
Tabela 1 - Previsões regionais

CIDADE	Temp. (°C)	UR (%)	Vento	CONDIÇÃO DO TEMPO
	MAX/MIN	MAX/MIN	DIR.	
Rio Branco	29/20	90/60	SE	Céu claro com poucas nuvens.
Brasileia	28/20	95/60	SE	Céu parcialmente nublado a claro.
Sena Madureira	29/20	90/60	SE	Céu parcialmente nublado a claro.
Tarauacá	29/20	85/60	SE	Céu claro com poucas nuvens.
Cruzeiro do Sul	29/19	85/60	SE	Céu claro com poucas nuvens.
Marechal Thaumaturgo	29/19	85/60	SE	Céu claro com poucas nuvens.

Fonte: CENSIPAM.

Tabela 2 - Nível dos Rios

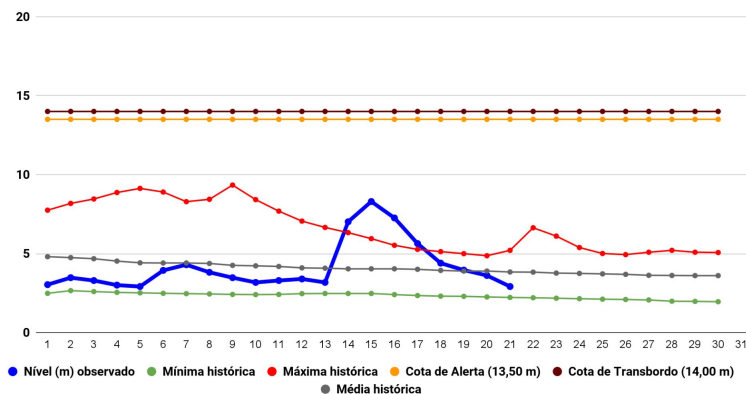
Localização	Cota de Estiagem Alerta   Alerta Máx.	Leitura do Dia <sup>2</sup> Anterior/Atual	
Rio Acre – Assis Brasil	4,00   3,50	3,07   3,14	↑
Rio Acre – Brasileia	4,00   3,50	2,32   2,72	↑
Rio Acre – Rio Branco	3,00   2,69	3,62 <sup>1</sup>   2,92 <sup>1</sup>	↓
Rio Iaco – Sena Madureira	2,20   2,00	3,08   2,75	↓
Rio Purus – Manoel Urbano	2,50   2,00	4,99   4,81	↓
Rio Tarauacá – Tarauacá	2,20   2,00	4,27   4,14	↓
Rio Juruá – Cruzeiro do Sul	2,30   2,00	SL   SL	
Rio Abunã – Plácido de Castro	2,20   2,00	3,79   3,72	↓



Fonte: <sup>2</sup>Dados das 07h (Horário de Brasília) retirados do Site da ANA - Agência Nacional de Águas e CPRM - Serviço Geológico do Brasil.

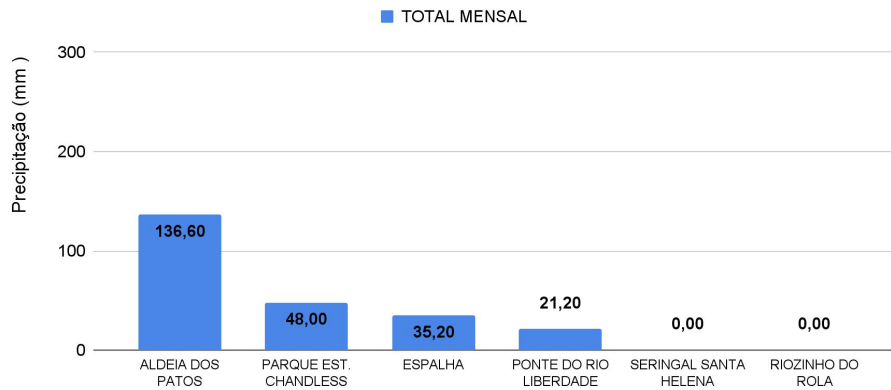
Legenda: <sup>1</sup>Dados das Defesas Civas municipais (06h - Horário Local).<sup>3</sup> Dado ANA (7h30m - Horário Brasília).

Gráfico 1 - Tendência do Nível do Rio Acre (Rio Branco) JUNHO 2022



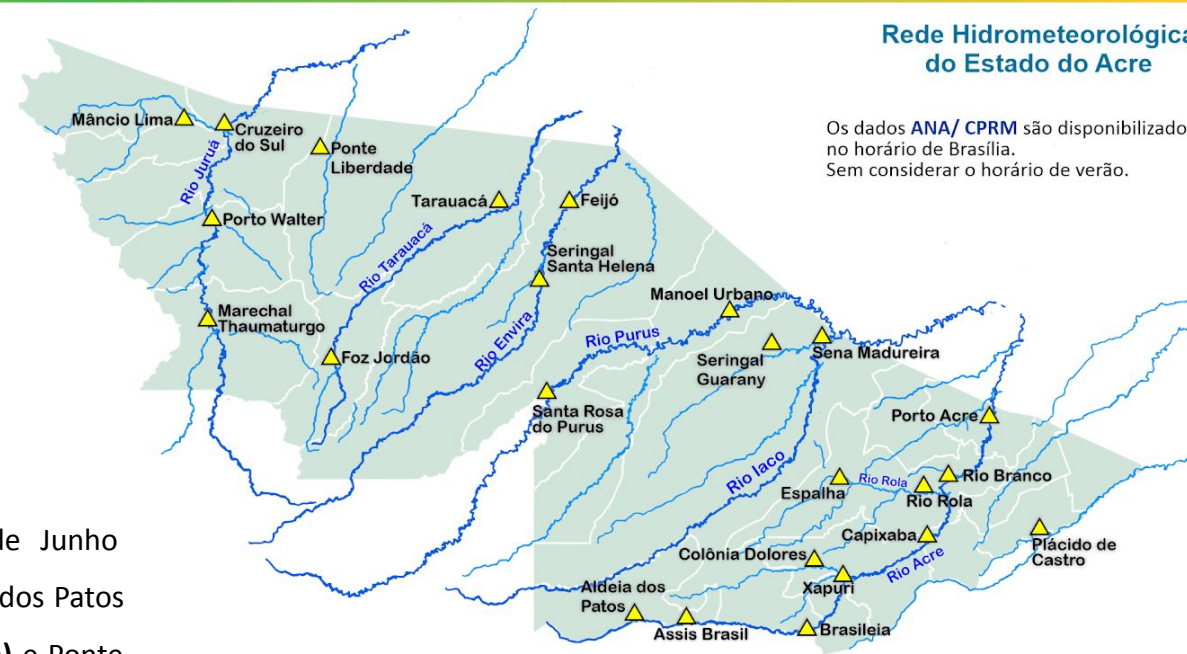
Na leitura de hoje (21/06/2022), de acordo com a Tabela 2, as plataformas registraram redução de nível na leitura das 07h00min, exceto Assis Brasil e Brasileia. No gráfico 1, o Rio Acre em Rio Branco apresenta nível de **2,92 m (linha azul)**, mostrando-se abaixo da média histórica de **3,84 m (linha cinza)** para o mesmo dia do ano.

Gráfico 2 - Acumulado de precipitação para o Estado do Acre



O **Gráfico 2**, acima, apresenta o acumulado de chuva do início de Junho (01/06/2022 – 00h00min) a (21/06/2022 – até as 10h00min), em Aldeia dos Patos (**136,60 mm**), Parque Estadual Chandless (**48,0 mm**), Espalha (**35,20 mm**) e Ponte do Liberdade (**21,20 mm**).

O **Gráfico 3**, ao lado, apresenta o acumulado de chuva do início de Junho (01/06/2022 – 00h00min) a (21/06/2022 – até as 10h00min) para efeito de comparação de acordo com as médias climatológicas, onde os maiores acumulados foram em Porto Acre (**114,80 mm**), Marechal Thaumaturgo (**76,40 mm**), Rio Branco (**58,40 mm**), Tarauacá (**55,0 mm**), Feijó (**50,40 mm**), Mâncio Lima (**48,60 mm**), Santa Rosa do Purus (**40,40 mm**), Brasiléia (**33,40 mm**), Jordão (**32,80 mm**), Sena Madureira (**26,80 mm**), Assis Brasil (**20,20 mm**), Xapuri (**19,20 mm**), Manoel Urbano (**16,0 mm**) e Capixaba (**3,60 m**).



Rede Hidrometeorológica do Estado do Acre

Os dados ANA/ CPRM são disponibilizados no horário de Brasília. Sem considerar o horário de verão.

Gráfico 3 - Acumulado de precipitação para o Estado do Acre

