

# PREVISÃO DO TEMPO

20/06/2022 - Nº 108

A Divisão de Meteorologia do Sistema de Proteção da Amazônia informa que tempo bom com e poucas nuvens e mais localizadas ao nordeste do estado. A previsão é de um dia variando de parcialmente nublado a claro, com predomínio de sol em todo o estado e tempo estável. Amanhece com nebulosidade baixa e logo aquece e abre espaço para um dia variando de céu claro a poucas nuvens.




Tabela 1 - Previsões regionais

CIDADE	Temp. (°C)	UR (%)	Vento	CONDIÇÃO DO TEMPO
	MAX/MIN	MAX/MIN	DIR.	
Rio Branco	30/23	75/55	SE	Céu claro com poucas nuvens.
Brasileia	29/22	95/55	SE	Céu parcialmente nublado a claro.
Sena Madureira	30/22	80/55	SE	Céu parcialmente nublado a claro.
Tarauacá	30/22	75/55	SE	Céu claro com poucas nuvens.
Cruzeiro do Sul	30/22	75/55	SE	Céu claro com poucas nuvens.
Marechal Thaumaturgo	30/22	75/55	SE	Céu claro com poucas nuvens.

Fonte: CENSIPAM.

FONTE:  
Ministério da Defesa  
Sistema de Proteção da Amazônia  
Centro Regional de Porto Velho  
Divisão de Meteorologia e Climatologia - DIVMET

**SALA DE SITUAÇÃO**  
DE MONITORAMENTO HIDROMETEOROLÓGICO

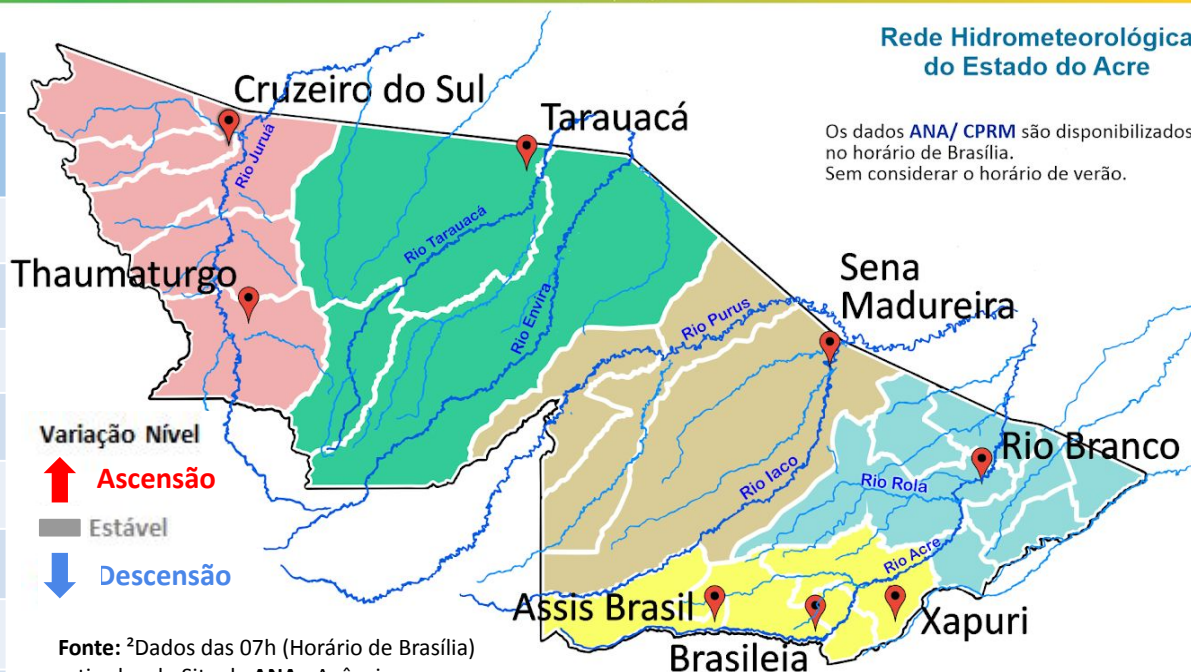
**CIGMA**  
CENTRO INTEGRADO  
DE GEOPROCESSAMENTO  
E MONITORAMENTO AMBIENTAL

SECRETARIA DE ESTADO DO  
**MEIO AMBIENTE E DAS  
POLÍTICAS INDÍGENAS**



Tabela 2 - Nível dos Rios

Localização	Cota de Estiagem Alerta   Alerta Máx.	Leitura do Dia <sup>2</sup> Anterior/Atual	
Rio Acre – Assis Brasil	4,00   3,50	3,31   3,07	↓
Rio Acre – Brasileia	4,00   3,50	2,52   2,32	↓
Rio Acre – Rio Branco	3,00   2,69	3,96 <sup>1</sup>   3,62 <sup>1</sup>	↓
Rio Iaco – Sena Madureira	2,20   2,00	3,38   3,08	↓
Rio Purus – Manoel Urbano	2,50   2,00	5,21   4,99	↓
Rio Tarauacá – Tarauacá	2,20   2,00	4,20   4,27	↑
Rio Juruá – Cruzeiro do Sul	2,30   2,00	SL   SL	
Rio Abunã – Plácido de Castro	2,20   2,00	3,88   3,79	↓



Rede Hidrometeorológica do Estado do Acre

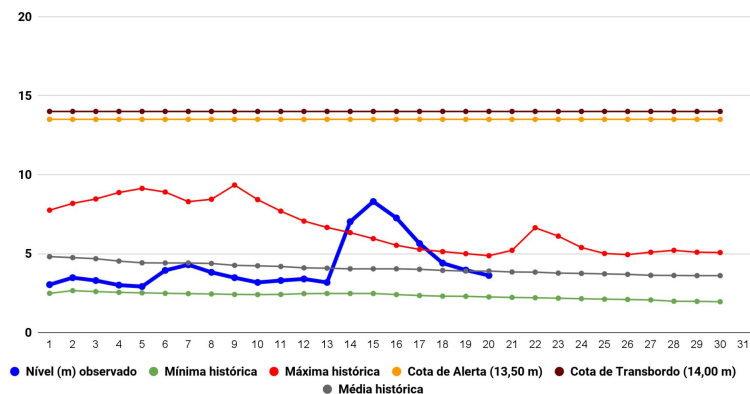
Os dados ANA/ CPRM são disponibilizados no horário de Brasília. Sem considerar o horário de verão.

Varição Nível  
 ↑ Ascensão  
 Estável  
 ↓ Descensão

Fonte: <sup>2</sup>Dados das 07h (Horário de Brasília) retirados do Site da ANA - Agência Nacional de Águas e CPRM - Serviço Geológico do Brasil.

Legenda: <sup>1</sup>Dados das Defesas Civas municipais (06h - Horário Local).<sup>3</sup> Dado ANA (7h30m - Horário Brasília).

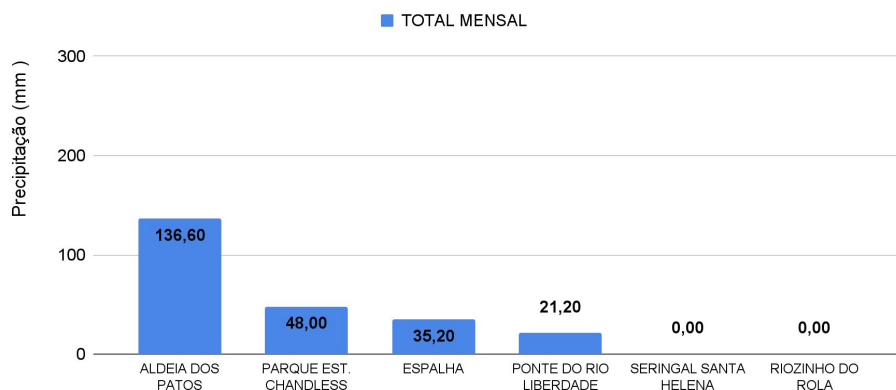
Gráfico 1 - Tendência do Nível do Rio Acre (Rio Branco) JUNHO 2022



Na leitura de hoje (20/06/2022), de acordo com a Tabela 2, as plataformas registraram redução de nível na leitura das 07h00min, exceto Tarauacá. No gráfico 1, o Rio Acre em Rio Branco apresenta nível de **3,62 m (linha azul)**, mostrando-se abaixo da média histórica de **3,90 m (linha cinza)** para o mesmo dia do ano.



Gráfico 2 - Acumulado de precipitação para o Estado do Acre



O **Gráfico 2**, acima, apresenta o acumulado de chuva do início de Junho (01/06/2022 – 00h00min) a (20/06/2022 – até as 10h00min), em Aldeia dos Patos (**136,60 mm**), Parque Estadual Chandless (**48,0 mm**), Espalha (**35,20 mm**) e Ponte do Liberdade (**21,20 mm**).

O **Gráfico 3**, ao lado, apresenta o acumulado de chuva do início de Junho (01/06/2022 – 00h00min) a (20/06/2022 – até as 10h00min) para efeito de comparação de acordo com as médias climatológicas, onde os maiores acumulados foram em Porto Acre (**114,80 mm**), Marechal Thaumaturgo (**76,20 mm**), Rio Branco (**58,40 mm**), Tarauacá (**55,0 mm**), Feijó (**50,40 mm**), Mâncio Lima (**48,60 mm**), Santa Rosa do Purus (**40,40 mm**), Brasiléia (**33,40 mm**), Jordão (**32,60 mm**), Sena Madureira (**26,60 mm**), Assis Brasil (**20,0 mm**), Xapuri (**19,20 mm**), Manoel Urbano (**16,0 mm**) e Capixaba (**3,60 m**).

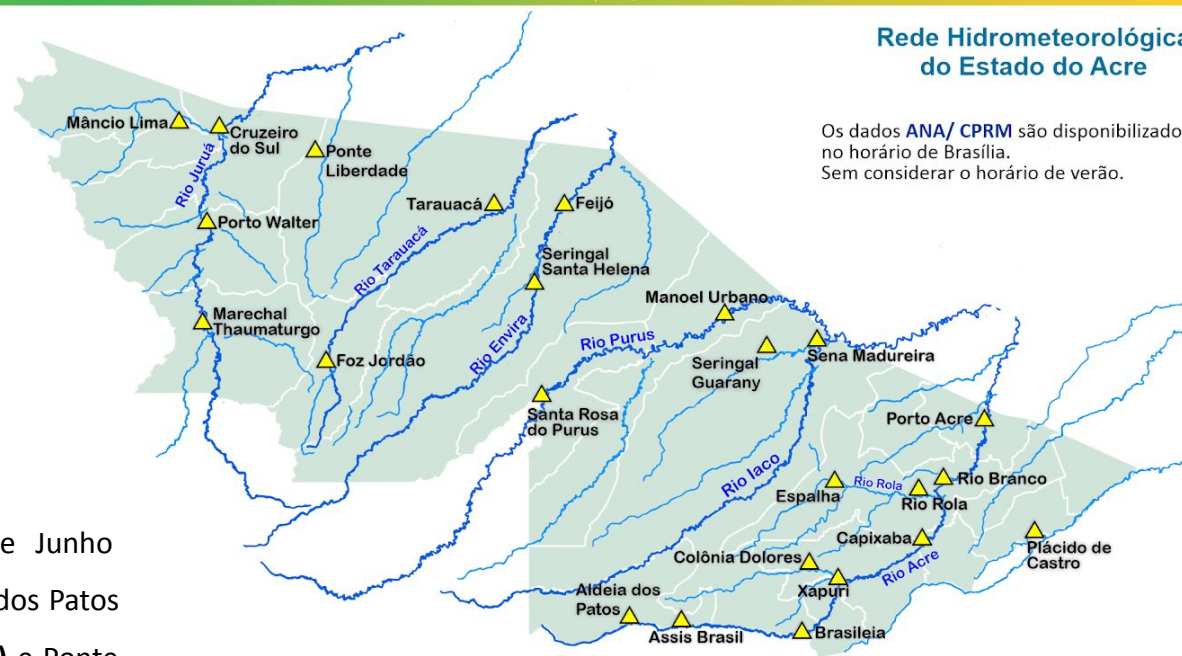


Gráfico 3 - Acumulado de precipitação para o Estado do Acre

