

PREVISÃO DO TEMPO

14/06/2022 - Nº 107

A Divisão de Meteorologia do Sistema de Proteção da Amazônia informa que a friagem sobre o Acre começa a perder força e as temperaturas começam a aumentar gradativamente e atingem máximas de 25 °C nesta terça-feira. A previsão é de um dia variando de parcialmente nublado a claro, com predomínio de sol em todo o estado e tempo estável.

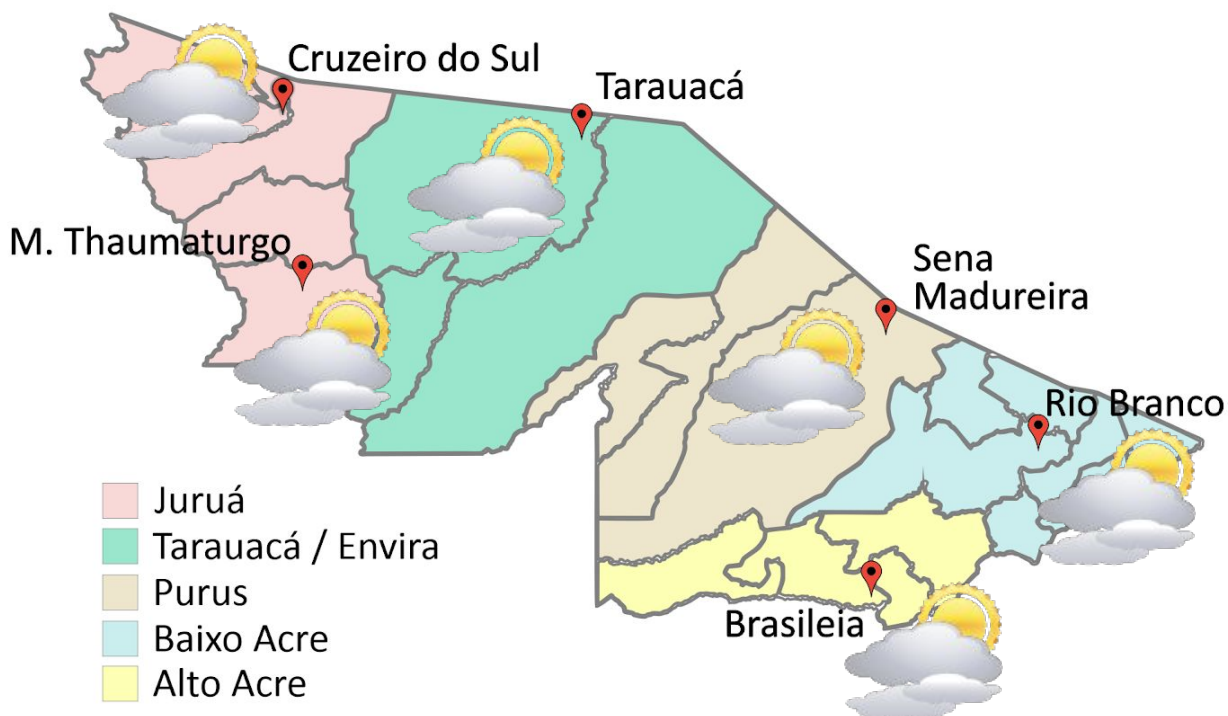


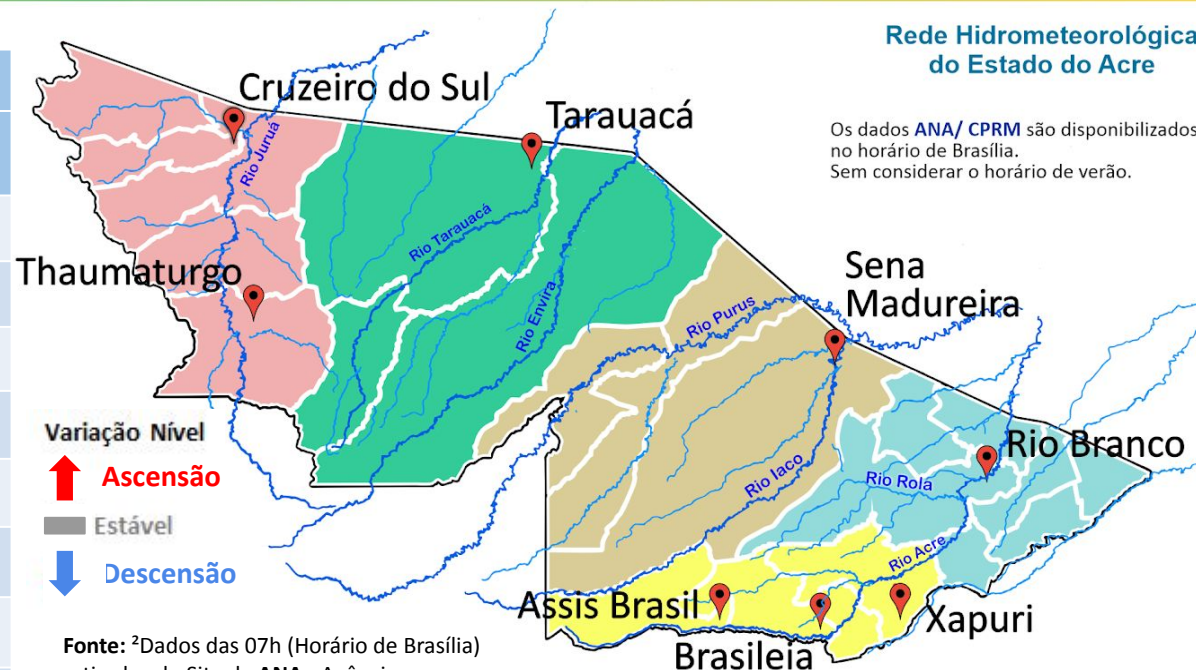
Tabela 1 - Previsões regionais

CIDADE	Temp. (°C)	UR (%)	Vento	CONDIÇÃO DO TEMPO
	MAX/MIN	MAX/MIN	DIR.	
Rio Branco	26/18	90/55	SE	Céu parcialmente nublado a claro.
Brasiléia	26/17	95/55	SE	Céu parcialmente nublado a claro.
Sena Madureira	26/17	95/55	SE	Céu parcialmente nublado a claro.
Tarauacá	27/18	90/55	SE	Céu parcialmente nublado a claro.
Cruzeiro do Sul	24/17	90/55	SE	Céu parcialmente nublado a claro.
Marechal Thaumaturgo	24/17	90/55	SE	Céu parcialmente nublado a claro.

Fonte: CENSIPAM.

Tabela 2 - Nível dos Rios

Localização	Cota de Estiagem Alerta Alerta Máx.	Leitura do Dia ² Anterior/Atual	
Rio Acre – Assis Brasil	4,00 3,50	4,28 3,66	↓
Rio Acre – Brasileia	4,00 3,50	SL SL	
Rio Acre – Rio Branco	3,00 2,69	13,18 7,02 ¹	↑
Rio Iaco – Sena Madureira	2,20 2,00	2,79 4,83	↑
Rio Purus – Manoel Urbano	2,50 2,00	4,83 4,87	↑
Rio Tarauacá – Tarauacá	2,20 2,00	5,79 5,77	↓
Rio Juruá – Cruzeiro do Sul	2,30 2,00	SL SL	
Rio Abunã – Plácido de Castro	2,20 2,00	4,32 4,50	↑



Rede Hidrometeorológica do Estado do Acre

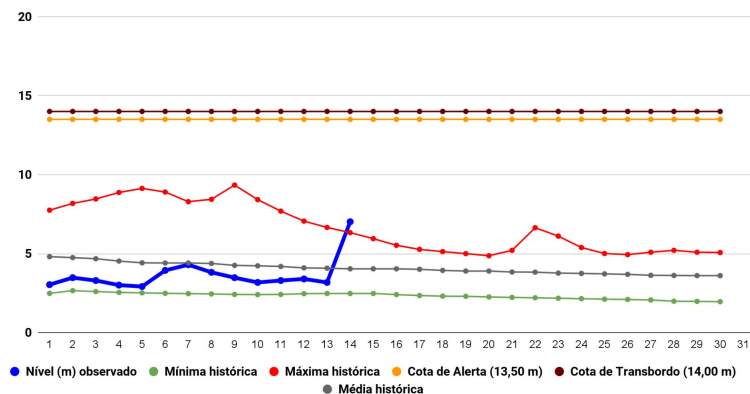
Os dados ANA/ CPRM são disponibilizados no horário de Brasília. Sem considerar o horário de verão.

Varição Nível
 ↑ Ascensão
 Estável
 ↓ Descensão

Fonte: ²Dados das 07h (Horário de Brasília) retirados do Site da ANA - Agência Nacional de Águas e CPRM - Serviço Geológico do Brasil.

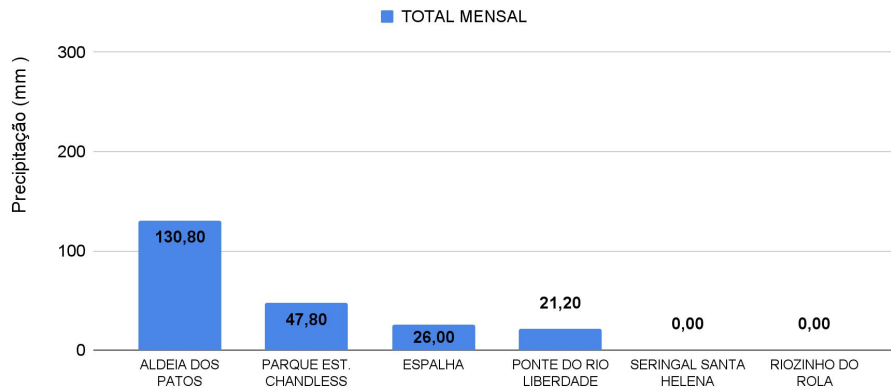
Legenda: ¹Dados das Defesas Civas municipais (06h - Horário Local).³ Dado ANA (7h30m - Horário Brasília).

Gráfico 1 - Tendência do Nível do Rio Acre (Rio Branco) JUNHO 2022



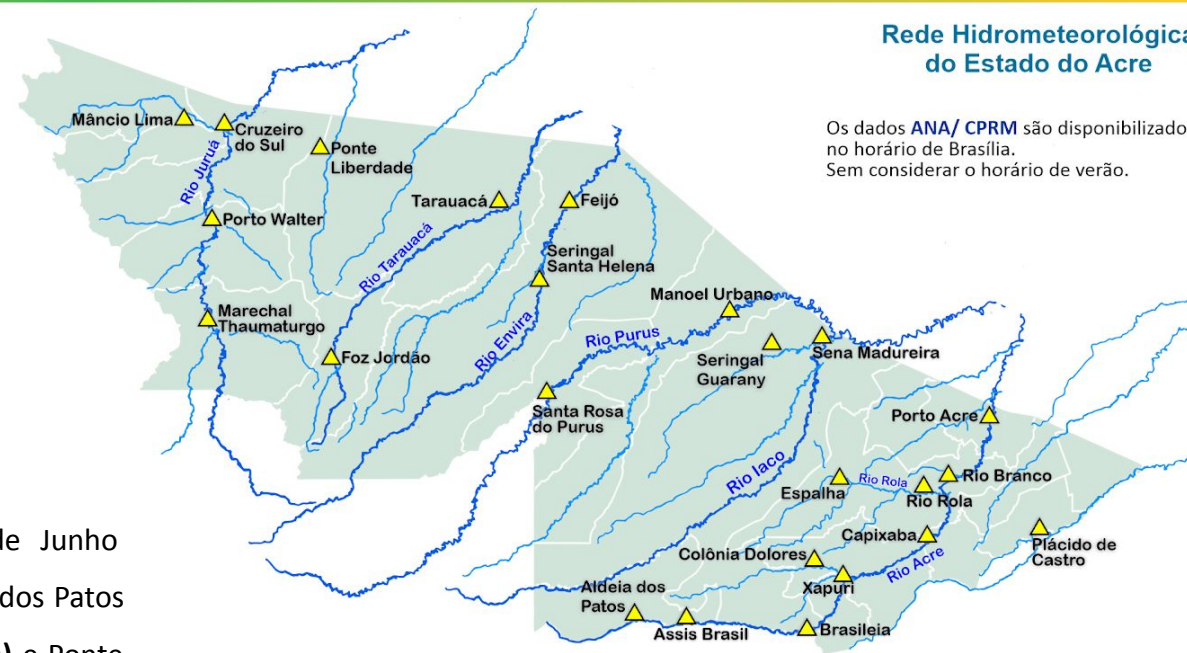
Na leitura de hoje (14/06/2022), de acordo com a Tabela 2, as plataformas registraram elevação de nível na leitura das 07h00min, exceto Assis Brasil e Tarauacá. No gráfico 1, o Rio Acre em Rio Branco apresenta nível de **7,02 m (linha azul)**, mostrando-se acima da média histórica de **4,04 m (linha cinza)** para o mesmo dia do ano.

Gráfico 2 - Acumulado de precipitação para o Estado do Acre



O **Gráfico 2**, acima, apresenta o acumulado de chuva do início de Junho (01/06/2022 – 00h00min) a (14/06/2022 – até as 10h00min), em Aldeia dos Patos (**130,80 mm**), Parque Estadual Chandless (**47,80 mm**), Espalha (**26,0 mm**) e Ponte do Liberdade (**21,20 mm**).

O **Gráfico 3**, ao lado, apresenta o acumulado de chuva do início de Junho (01/06/2022 – 00h00min) a (14/06/2022 – até as 10h00min) para efeito de comparação de acordo com as médias climatológicas, onde os maiores acumulados foram em Porto Acre (**114,60 mm**), Marechal Thaumaturgo (**74,80 mm**), Tarauacá (**54,60 mm**), Mâncio Lima (**48,60 mm**), Rio Branco (**43,80 mm**), Feijó (**42,60 mm**), Santa Rosa do Purus (**30,60 mm**), Jordão (**26,0 mm**), Sena Madureira (**25,0 mm**), Xapuri (**18,20 mm**), Assis Brasil (**17,0 mm**), Brasiléia (**16,80 mm**), Manoel Urbano (**15,60 mm**) e Capixaba (**3,60 m**).



Rede Hidrometeorológica do Estado do Acre

Os dados ANA/ CPRM são disponibilizados no horário de Brasília. Sem considerar o horário de verão.

Gráfico 3 - Acumulado de precipitação para o Estado do Acre

