

# PREVISÃO DO TEMPO

13/06/2022 - Nº 106

A Divisão de Meteorologia do Sistema de Proteção da Amazônia informa que a friagem permanece sobre o Acre neste começo de semana, mas as temperaturas começam a subir. Para esta segunda-feira a previsão é de um dia de céu parcialmente nublado a claro, com predomínio de sol em todo o estado, sem chuva. O calor reaparece durante a tarde, mas o frio continuará durante a noite, madrugada e começo da manhã.

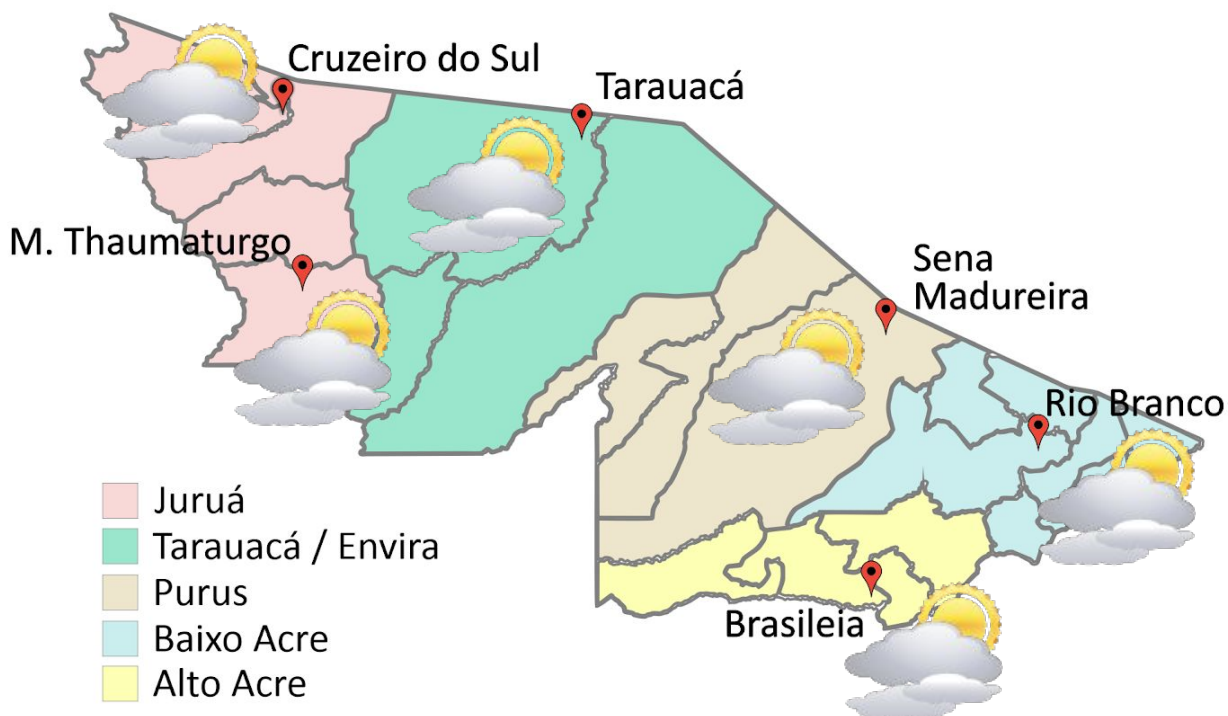


Tabela 1 - Previsões regionais

CIDADE	Temp. (°C)	UR (%)	Vento	CONDIÇÃO DO TEMPO
	MAX/MIN	MAX/MIN	DIR.	
Rio Branco	26/15	100/55	SE	Céu parcialmente nublado a claro.
Brasiléia	27/14	100/55	SE	Céu parcialmente nublado a claro.
Sena Madureira	25/15	100/55	SE	Céu parcialmente nublado a claro.
Tarauacá	27/16	100/55	SE	Céu parcialmente nublado a claro.
Cruzeiro do Sul	27/15	100/55	SE	Céu parcialmente nublado a claro.
Marechal Thaumaturgo	27/15	100/55	SE	Céu parcialmente nublado a claro.

Fonte: CENSIPAM.

FONTE:  
Ministério da Defesa  
Sistema de Proteção da Amazônia  
Centro Regional de Porto Velho  
Divisão de Meteorologia e Climatologia - DIVMET

**SALA DE SITUAÇÃO**  
DE MONITORAMENTO HIDROMETEOROLÓGICO

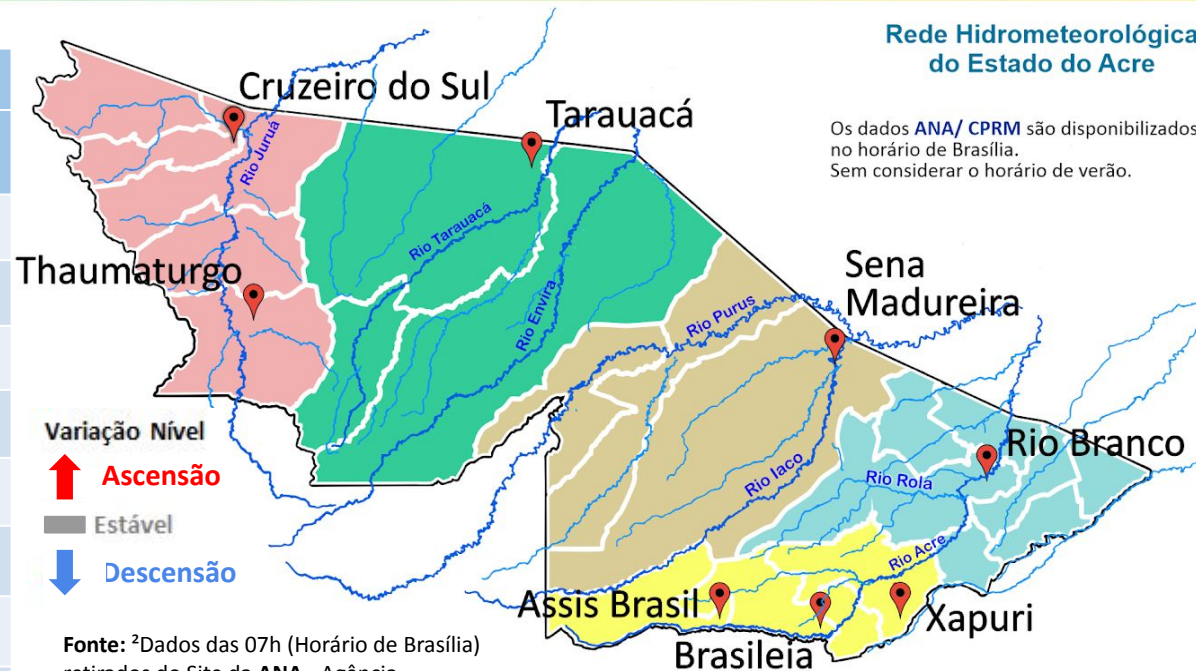
**CIGMA**  
CENTRO INTEGRADO  
DE GEOPROCESSAMENTO  
E MONITORAMENTO AMBIENTAL

SECRETARIA DE ESTADO DO  
**MEIO AMBIENTE E DAS  
POLÍTICAS INDÍGENAS**



Tabela 2 - Nível dos Rios

Localização	Cota de Estiagem Alerta   Alerta Máx.	Leitura do Dia <sup>2</sup> Anterior/Atual	
Rio Acre – Assis Brasil	4,00   3,50	6,50   4,28	↓
Rio Acre – Brasileia	4,00   3,50	SL   SL	
Rio Acre – Rio Branco	3,00   2,69	3,40   3,18 <sup>1</sup>	↓
Rio Iaco – Sena Madureira	2,20   2,00	SL   2,79	
Rio Purus – Manoel Urbano	2,50   2,00	4,71   4,83	↑
Rio Tarauacá – Tarauacá	2,20   2,00	4,74   5,79	↑
Rio Juruá – Cruzeiro do Sul	2,30   2,00	SL   SL	
Rio Abunã – Plácido de Castro	2,20   2,00	3,98   4,32	↑



Rede Hidrometeorológica do Estado do Acre

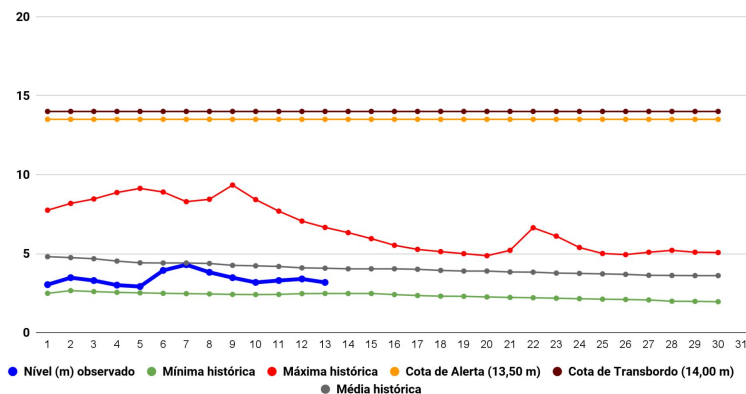
Os dados ANA/ CPRM são disponibilizados no horário de Brasília. Sem considerar o horário de verão.

Varição Nível  
 ↑ Ascensão  
 Estável  
 ↓ Descensão

Fonte: <sup>2</sup>Dados das 07h (Horário de Brasília) retirados do Site da ANA - Agência Nacional de Águas e CPRM - Serviço Geológico do Brasil.

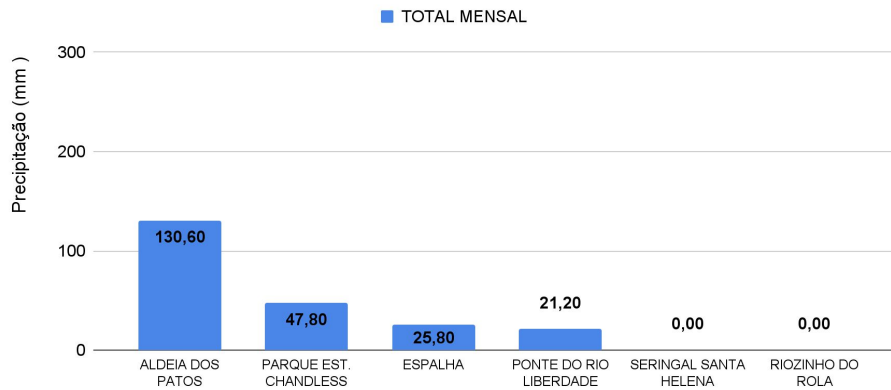
Legenda: <sup>1</sup>Dados das Defesas Civas municipais (06h - Horário Local).<sup>3</sup> Dado ANA (7h30m - Horário Brasília).

Gráfico 1 - Tendência do Nível do Rio Acre (Rio Branco) JUNHO 2022



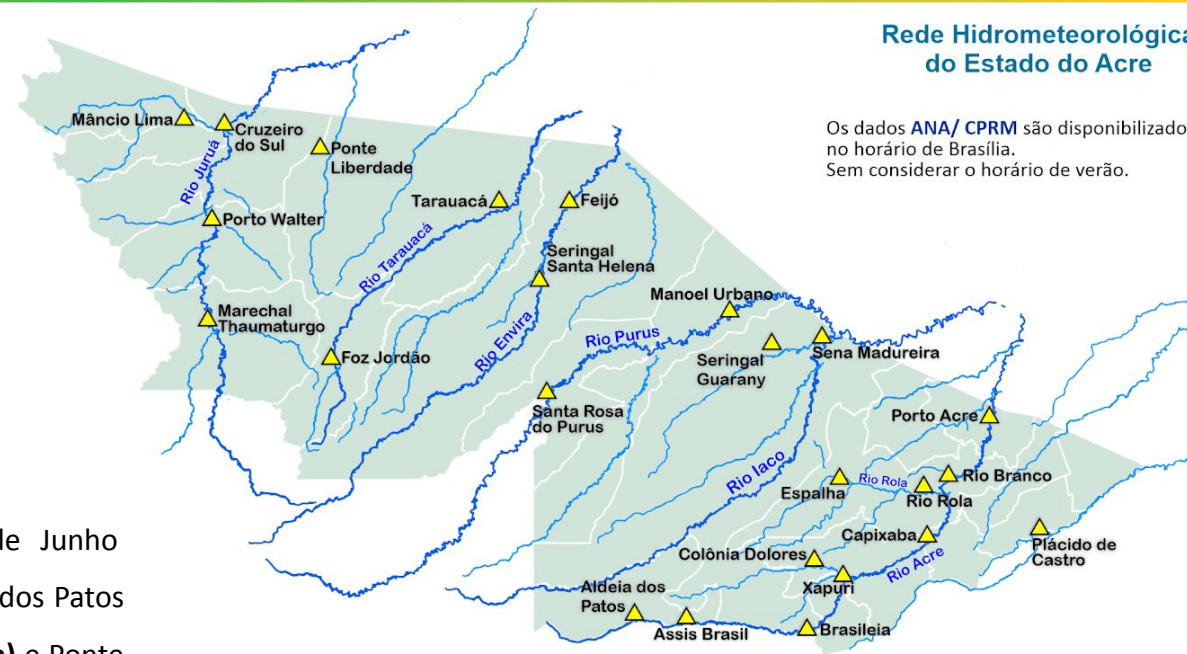
Na leitura de hoje (13/06/2022), de acordo com a Tabela 2, as plataformas registraram elevação de nível na leitura das 07h00min, exceto Assis Brasil e Rio Branco. No gráfico 1, o Rio Acre em Rio Branco apresenta nível de **3,18 m (linha azul)**, mostrando-se abaixo da média histórica de **4,08 m (linha cinza)** para o mesmo dia do ano.

Gráfico 2 - Acumulado de precipitação para o Estado do Acre



O **Gráfico 2**, acima, apresenta o acumulado de chuva do início de Junho (01/06/2022 – 00h00min) a (13/06/2022 – até as 10h00min), em Aldeia dos Patos (**130,60 mm**), Parque Estadual Chandless (**47,80 mm**), Espalha (**25,80 mm**) e Ponte do Liberdade (**21,20 mm**).

O **Gráfico 3**, ao lado, apresenta o acumulado de chuva do início de Junho (01/06/2022 – 00h00min) a (13/06/2022 – até as 10h00min) para efeito de comparação de acordo com as médias climatológicas, onde os maiores acumulados foram em Porto Acre (**114,40 mm**), Marechal Thaumaturgo (**74,60 mm**), Tarauacá (**54,60 mm**), Mâncio Lima (**48,60 mm**), Rio Branco (**43,80 mm**), Feijó (**42,60 mm**), Santa Rosa do Purus (**30,40 mm**), Jordão (**26,0 mm**), Sena Madureira (**25,0 mm**), Xapuri (**18,20 mm**), Brasiléia (**16,80 mm**), Assis Brasil (**16,60 mm**), Manoel Urbano (**15,60 mm**) e Capixaba (**3,60 m**).



Rede Hidrometeorológica do Estado do Acre

Os dados ANA/ CPRM são disponibilizados no horário de Brasília. Sem considerar o horário de verão.

Gráfico 3 - Acumulado de precipitação para o Estado do Acre

