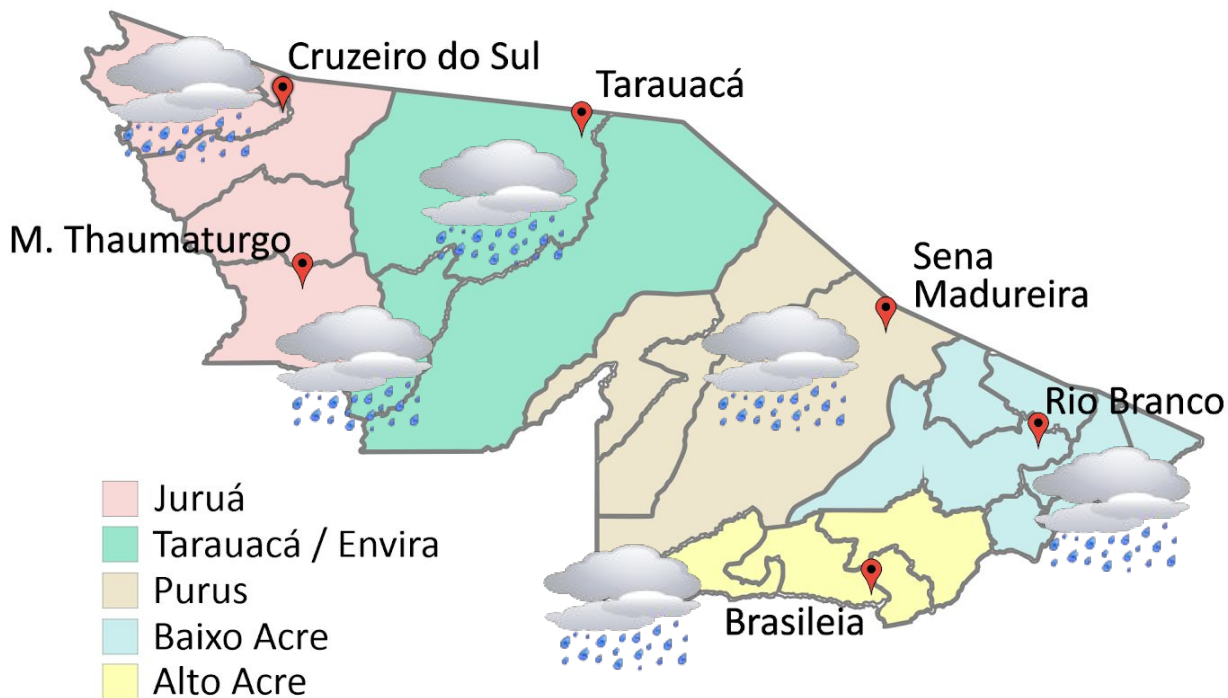


A Divisão de Meteorologia do Sistema de Proteção da Amazônia informa que a semana começa com sol e tempo abafado em todo o Acre. Para esta segunda-feira a previsão é de céu parcialmente nublado a nublado com pancadas de chuva e trovoadas entre a tarde e a noite em todo o Acre.



- Juruá
- Tarauacá / Envira
- Purus
- Baixo Acre
- Alto Acre

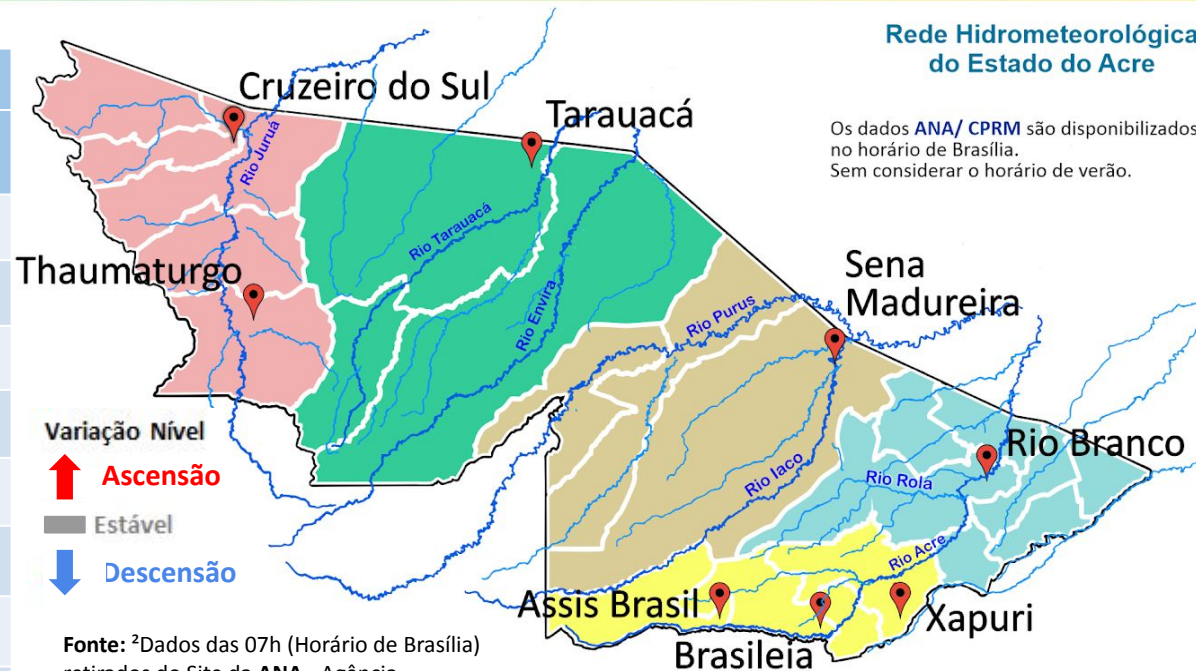
Tabela 1 - Previsões regionais

CIDADE	Temp. (°C)	UR (%)	Vento	CONDIÇÃO DO TEMPO
	MAX/MIN	MAX/MIN	DIR.	
Rio Branco	32/22	100/55	NW - N	Céu parcialmente nublado a nublado com pancadas de chuva e trovoadas.
Brasileia	33/21	100/55	NW - N	Céu parcialmente nublado a nublado com pancadas de chuva e trovoadas.
Sena Madureira	31/22	100/55	NW - N	Céu parcialmente nublado a nublado com pancadas de chuva e trovoadas.
Tarauacá	31/21	100/55	N - NE	Céu parcialmente nublado a nublado com pancadas de chuva e trovoadas.
Cruzeiro do Sul	31/20	100/55	N - NE	Céu parcialmente nublado a nublado com pancadas de chuva e trovoadas.
Marechal Thaumaturgo	31/20	100/55	N - NE	Céu parcialmente nublado a nublado com pancadas de chuva e trovoadas.

Fonte: CENSIPAM.

Tabela 2 - Nível dos Rios

Localização	Cota de Estiagem Alerta Alerta Máx.	Leitura do Dia ² Anterior/Atual	
Rio Acre – Assis Brasil	4,00 3,50	3,29 3,01	↓
Rio Acre – Brasileia	4,00 3,50	3,13 2,68	↓
Rio Acre – Rio Branco	3,00 2,69	2,92 ¹ 3,94 ¹	↑
Rio Iaco – Sena Madureira	2,20 2,00	2,89 2,90	↓
Rio Purus – Manoel Urbano	2,50 2,00	4,94 4,77	↓
Rio Tarauacá – Tarauacá	2,20 2,00	4,79 4,76	↓
Rio Juruá – Cruzeiro do Sul	2,30 2,00	SL SL	
Rio Abunã – Plácido de Castro	2,20 2,00	3,80 3,84	↑



Rede Hidrometeorológica do Estado do Acre

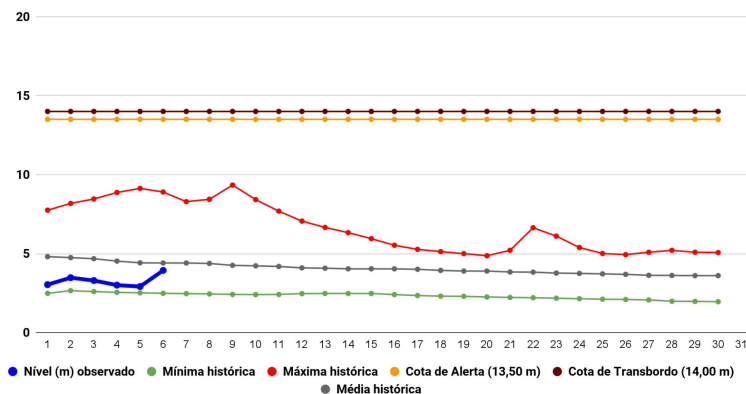
Os dados ANA/ CPRM são disponibilizados no horário de Brasília. Sem considerar o horário de verão.

Varição Nível
 ↑ Ascensão
 Estável
 ↓ Descensão

Fonte: ²Dados das 07h (Horário de Brasília) retirados do Site da ANA - Agência Nacional de Águas e CPRM - Serviço Geológico do Brasil.

Legenda: ¹Dados das Defesas Civas municipais (06h - Horário Local).³ Dado ANA (7h30m - Horário Brasília).

Gráfico 1 - Tendência do Nível do Rio Acre (Rio Branco) JUNHO 2022



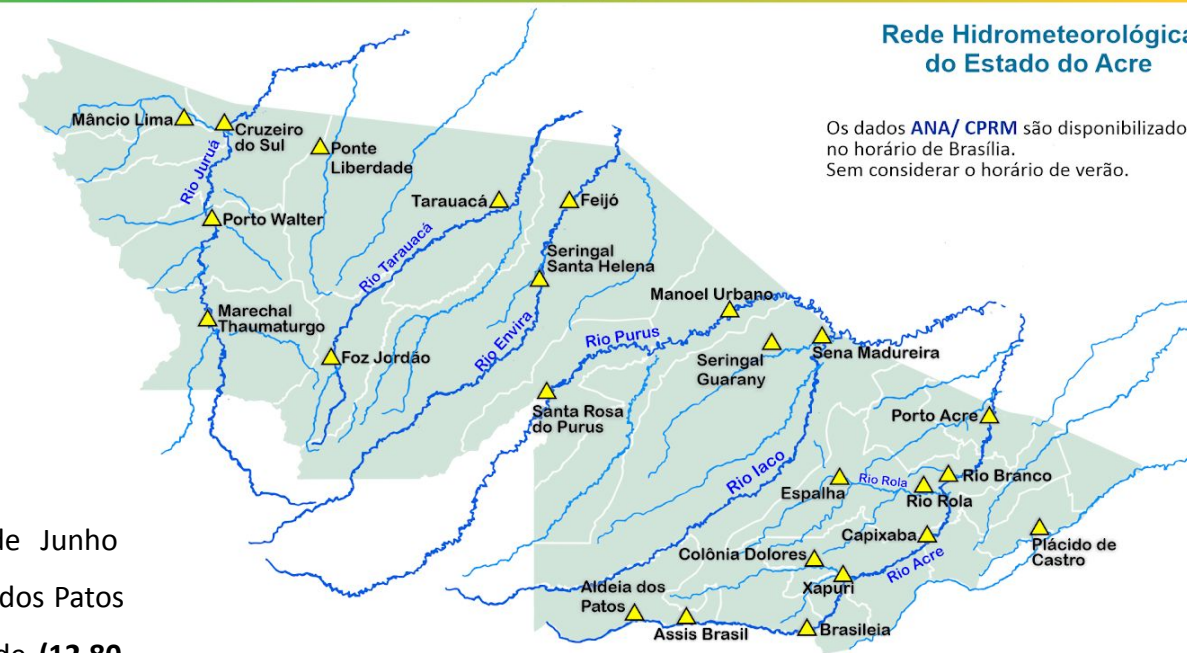
Na leitura de hoje (06/06/2022), de acordo com a Tabela 2, as plataformas registraram redução de nível na leitura das 07h00min, exceto Rio Branco e Plácido de Castro. No gráfico 1, o Rio Acre em Rio Branco apresenta nível de **3,94 m (linha azul)**, mostrando-se abaixo da média histórica de **4,41 m (linha cinza)** para o mesmo dia do ano.

Gráfico 2 - Acumulado de precipitação para o Estado do Acre



O **Gráfico 2**, acima, apresenta o acumulado de chuva do início de Junho (01/06/2022 – 00h00min) a (06/06/2022 – até as 10h00min), em Aldeia dos Patos (**33,40 mm**), Parque Estadual Chandless (**24,20 mm**), Ponte do Liberdade (**12,80 mm**) e Espalha (**0,60 mm**).

O **Gráfico 3**, ao lado, apresenta o acumulado de chuva do início de Junho (01/06/2022 – 00h00min) a (06/06/2022 – até as 10h00min) para efeito de comparação de acordo com as médias climatológicas, onde os maiores acumulados foram em Porto Acre (**75,20 mm**), Marechal Thaumaturgo (**64,0 mm**), Rio Branco (**29,80 mm**), Tarauacá (**29,40 mm**), Mâncio Lima (**25,80 mm**), Feijó (**19,60 mm**), Manoel Urbano (**12,20 mm**), Jordão (**10,20 mm**), Assis Brasil (**4,0 mm**), Santa Rosa do Purus (**2,60 mm**), Xapuri (**1,20 mm**) e Brasileia (**0,60 m**).



Rede Hidrometeorológica do Estado do Acre

Os dados ANA/ CPRM são disponibilizados no horário de Brasília. Sem considerar o horário de verão.

Gráfico 3 - Acumulado de precipitação para o Estado do Acre

