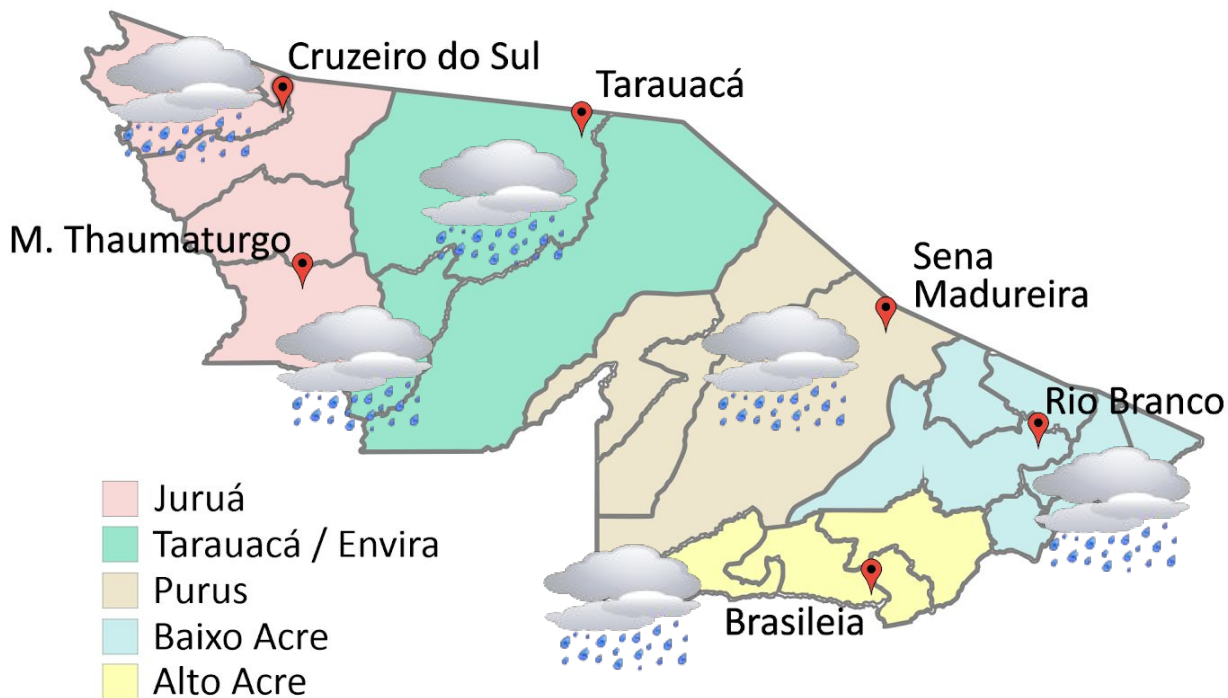


A Divisão de Meteorologia do Sistema de Proteção da Amazônia informa que o fluxo de umidade em baixos níveis da atmosfera segue intenso no sul da Amazônia e mantém elevadas as condições de chuva em todo o Acre nesta sexta-feira. A previsão para este dia é de sol entre nuvens em todo o estado, com tempo variando de parcialmente nublado a nublado e com pancadas isoladas de chuva a partir da tarde, acompanhada de trovoadas em todas as regiões acreanas.



- Juruá
- Tarauacá / Envira
- Purus
- Baixo Acre
- Alto Acre

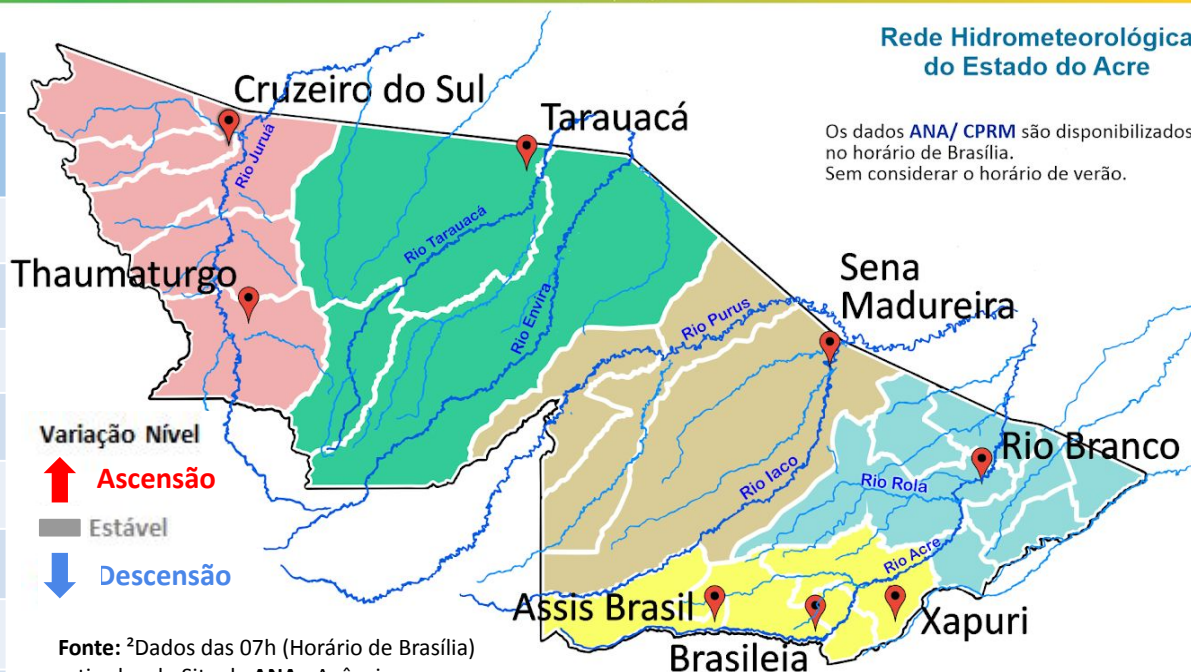
Tabela 1 - Previsões regionais

CIDADE	Temp. (°C)	UR (%)	Vento	CONDIÇÃO DO TEMPO
	MAX/MIN	MAX/MIN	DIR.	
Rio Branco	30/22	100/60	SE	Céu parcialmente nublado a nublado com pancadas de chuva e trovoadas isoladas.
Brasileia	31/21	100/60	SE	Céu parcialmente nublado a nublado com pancadas de chuva e trovoadas isoladas.
Sena Madureira	29/22	100/60	SE	Céu parcialmente nublado a nublado com pancadas de chuva e trovoadas isoladas.
Tarauacá	31/22	100/60	SE - E	Céu parcialmente nublado a nublado com pancadas de chuva e trovoadas isoladas.
Cruzeiro do Sul	31/21	100/60	SE - E	Céu parcialmente nublado a nublado com pancadas de chuva e trovoadas isoladas.
Marechal Thaumaturgo	31/21	100/60	SE - E	Céu parcialmente nublado a nublado com pancadas de chuva e trovoadas isoladas.

Fonte: CENSIPAM.

Tabela 2 - Nível dos Rios

Localização	Cota de Estiagem Alerta Alerta Máx.	Leitura do Dia ² Anterior/Atual	
Rio Acre – Assis Brasil	4,00 3,50	6,33 4,11	↓
Rio Acre – Brasileia	4,00 3,50	2,30 4,79	↑
Rio Acre – Rio Branco	3,00 2,69	3,48 ¹ 3,30 ¹	↓
Rio Iaco – Sena Madureira	2,20 2,00	2,69 3,20	↑
Rio Purus – Manoel Urbano	2,50 2,00	5,10 5,06	↓
Rio Tarauacá – Tarauacá	2,20 2,00	4,64 5,09	↑
Rio Juruá – Cruzeiro do Sul	2,30 2,00	SL SL	
Rio Abunã – Plácido de Castro	2,20 2,00	3,83 3,79	↓



Rede Hidrometeorológica do Estado do Acre

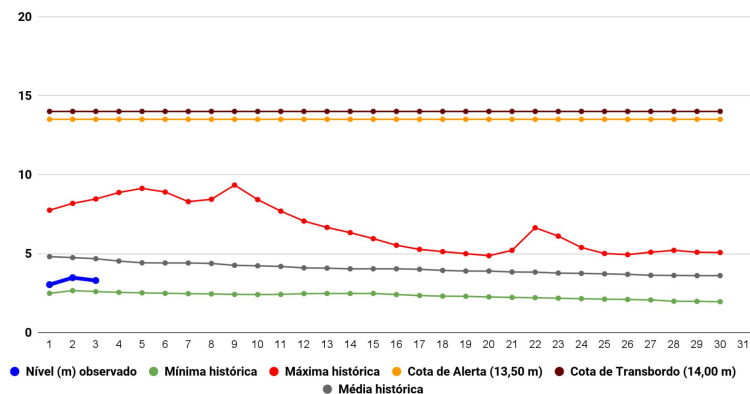
Os dados ANA/ CPRM são disponibilizados no horário de Brasília. Sem considerar o horário de verão.

Varição Nível
 ↑ Ascensão
 Estável
 ↓ Descensão

Fonte: ²Dados das 07h (Horário de Brasília) retirados do Site da ANA - Agência Nacional de Águas e CPRM - Serviço Geológico do Brasil.

Legenda: ¹Dados das Defesas Civas municipais (06h - Horário Local).³ Dado ANA (7h30m - Horário Brasília).

Gráfico 1 - Tendência do Nível do Rio Acre (Rio Branco) JUNHO 2022



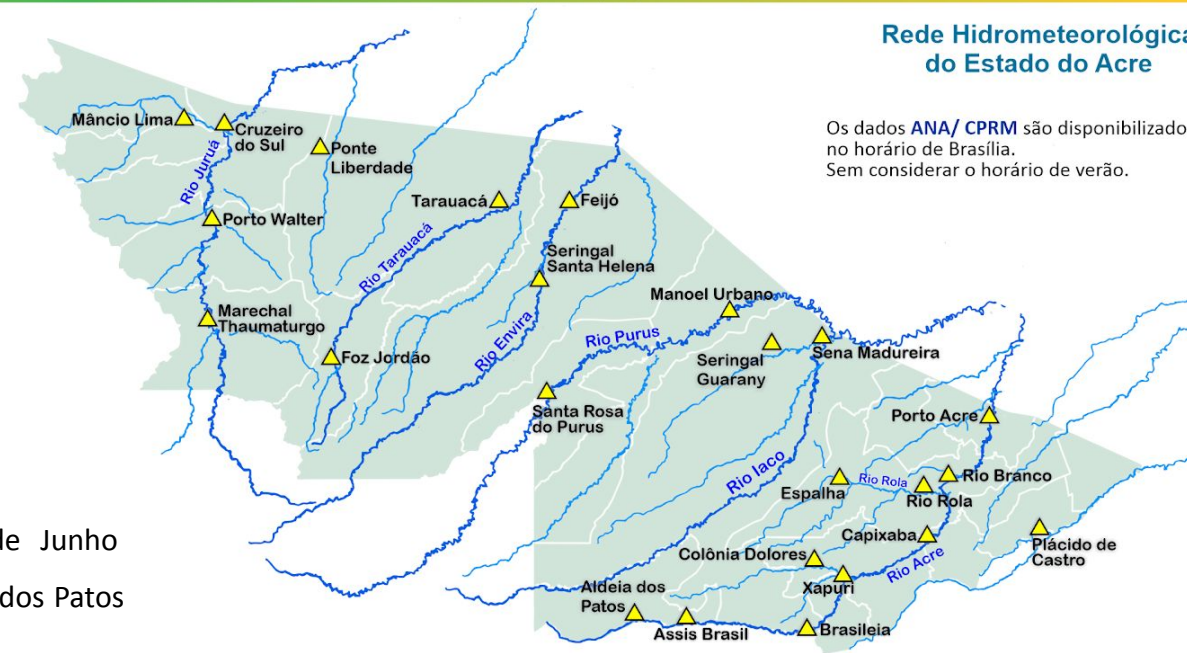
Na leitura de hoje (03/06/2022), de acordo com a Tabela 2, as plataformas registraram redução de nível na leitura das 07h00min, exceto Brasileia, Sena Madureira e Tarauacá. No gráfico 1, o Rio Acre em Rio Branco apresenta nível de **3,30 m (linha azul)**, mostrando-se abaixo da média histórica de **4,69 m (linha cinza)** para o mesmo dia do ano.

Gráfico 2 - Acumulado de precipitação para o Estado do Acre



O **Gráfico 2**, acima, apresenta o acumulado de chuva do início de Junho (01/06/2022 – 00h00min) a (03/06/2022 – até as 10h00min), em Aldeia dos Patos (**33,40 mm**) e Parque Estadual Chandless (**23,00 mm**).

O **Gráfico 3**, ao lado, apresenta o acumulado de chuva do início de Junho (01/06/2022 – 00h00min) a (03/06/2022 – até as 10h00min) para efeito de comparação de acordo com as médias climatológicas, onde os maiores acumulados foram em Porto Acre (**75,20 mm**), Rio Branco (**29,80 mm**), Tarauacá (**11,20 mm**), Marechal Thaumaturgo (**5,20 mm**), Jordão (**4,80 mm**), Assis Brasil (**2,80 mm**), Santa Rosa do Purus (**2,40 mm**), Manoel Urbano (**1,0 mm**) e Xapuri (**1,0 mm**).



Rede Hidrometeorológica do Estado do Acre

Os dados ANA/ CPRM são disponibilizados no horário de Brasília. Sem considerar o horário de verão.

Gráfico 3 - Acumulado de precipitação para o Estado do Acre

