

# PREVISÃO DO TEMPO

02/06/2022 - Nº 099

A Divisão de Meteorologia do Sistema de Proteção da Amazônia informa que o fluxo de umidade em baixos níveis da atmosfera ainda favorece a formação de nuvens carregadas sobre o Acre nesta quinta-feira. A previsão para este dia é de sol entre nuvens em todo o estado, com muito mormaço. O tempo varia de parcialmente nublado a nublado e ocorrem pancadas isoladas de chuva com trovoadas à tarde em todas as áreas do Acre.

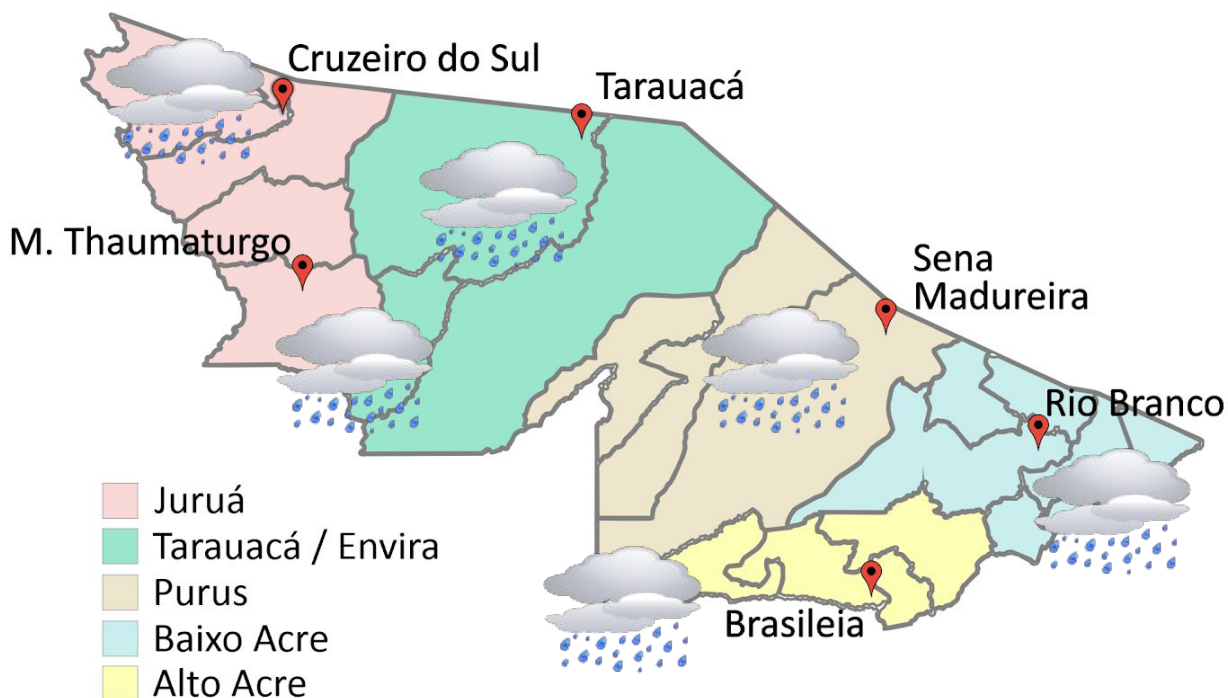


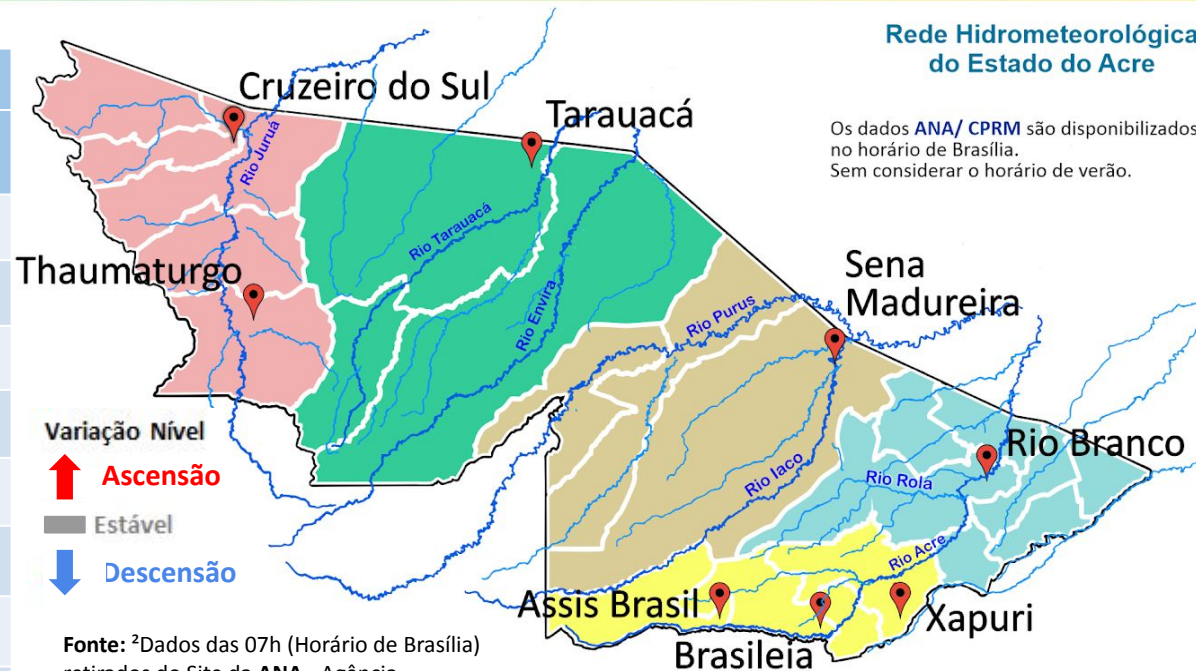
Tabela 1 - Previsões regionais

CIDADE	Temp. (°C)	UR (%)	Vento	CONDIÇÃO DO TEMPO
	MAX/MIN	MAX/MIN	DIR.	
Rio Branco	32/21	95/55	SE - E	Céu parcialmente nublado a nublado com pancadas de chuva e trovoadas isoladas.
Brasileia	33/21	95/55	SE - E	Céu parcialmente nublado a nublado com pancadas de chuva e trovoadas isoladas.
Sena Madureira	31/22	95/55	SE - E	Céu parcialmente nublado a nublado com pancadas de chuva e trovoadas isoladas.
Tarauacá	32/22	100/55	E - NE	Céu parcialmente nublado a nublado com pancadas de chuva e trovoadas isoladas.
Cruzeiro do Sul	32/21	100/55	E - NE	Céu parcialmente nublado a nublado com pancadas de chuva e trovoadas isoladas.
Marechal Thaumaturgo	32/21	100/55	E - NE	Céu parcialmente nublado a nublado com pancadas de chuva e trovoadas isoladas.

Fonte: CENSIPAM.

Tabela 2 - Nível dos Rios

Localização	Cota de Estiagem Alerta   Alerta Máx.	Leitura do Dia <sup>2</sup> Anterior/Atual	
Rio Acre – Assis Brasil	4,00   3,50	2,85   6,33	↑
Rio Acre – Brasileia	4,00   3,50	2,21   2,30	↑
Rio Acre – Rio Branco	3,00   2,69	3,04 <sup>1</sup>   3,48 <sup>1</sup>	↑
Rio Iaco – Sena Madureira	2,20   2,00	2,45   2,69	↑
Rio Purus – Manoel Urbano	2,50   2,00	5,17   5,10	↓
Rio Tarauacá – Tarauacá	2,20   2,00	4,55   4,64	↑
Rio Juruá – Cruzeiro do Sul	2,30   2,00	SL   SL	
Rio Abunã – Plácido de Castro	2,20   2,00	3,85   3,83	↓



Rede Hidrometeorológica do Estado do Acre

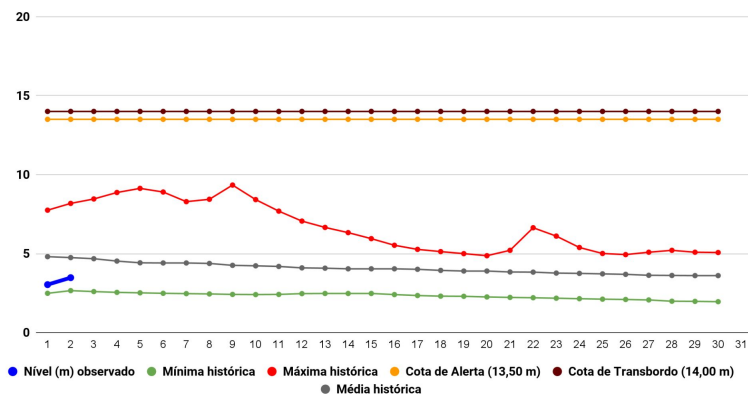
Os dados ANA/ CPRM são disponibilizados no horário de Brasília. Sem considerar o horário de verão.

Varição Nível  
 ↑ Ascensão  
 Estável  
 ↓ Descensão

Fonte: <sup>2</sup>Dados das 07h (Horário de Brasília) retirados do Site da ANA - Agência Nacional de Águas e CPRM - Serviço Geológico do Brasil.

Legenda: <sup>1</sup>Dados das Defesas Civas municipais (06h - Horário Local).<sup>3</sup> Dado ANA (7h30m - Horário Brasília).

Gráfico 1 - Tendência do Nível do Rio Acre (Rio Branco) JUNHO 2022



Na leitura de hoje (02/06/2022), de acordo com a Tabela 2, as plataformas registraram elevação de nível na leitura das 07h00min, exceto Manoel Urbano e Plácido de Castro. No gráfico 1, o Rio Acre em Rio Branco apresenta nível de **3,48 m (linha azul)**, mostrando-se abaixo da média histórica de **4,75 m (linha cinza)** para o mesmo dia do ano.

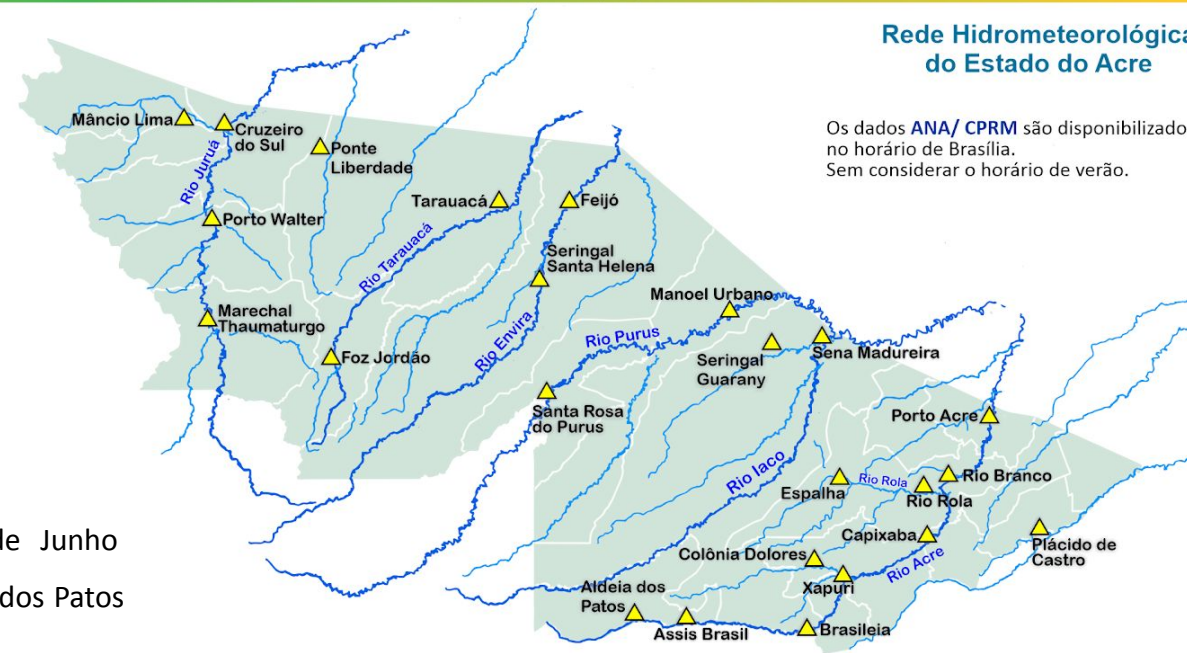


Gráfico 2 - Acumulado de precipitação para o Estado do Acre



O **Gráfico 2**, acima, apresenta o acumulado de chuva do início de Junho (01/06/2022 – 00h00min) a (02/06/2022 – até as 10h00min), em Aldeia dos Patos (**33,20 mm**) e Parque Estadual Chandless (**23,00 mm**).

O **Gráfico 3**, ao lado, apresenta o acumulado de chuva do início de Junho (01/06/2022 – 00h00min) a (02/06/2022 – até as 10h00min) para efeito de comparação de acordo com as médias climatológicas, onde os maiores acumulados foram em Porto Acre (**75,20 mm**), Rio Branco (**29,80 mm**), Tarauacá (**11,0 mm**), Jordão (**4,60 mm**), Marechal Thaumaturgo (**4,40 mm**), Santa Rosa do Purus (**2,40 mm**), Assis Brasil (**2,40 mm**), Manoel Urbano (**1,0 mm**) e Xapuri (**1,0 mm**).



Rede Hidrometeorológica do Estado do Acre

Os dados ANA/ CPRM são disponibilizados no horário de Brasília. Sem considerar o horário de verão.

Gráfico 3 - Acumulado de precipitação para o Estado do Acre

