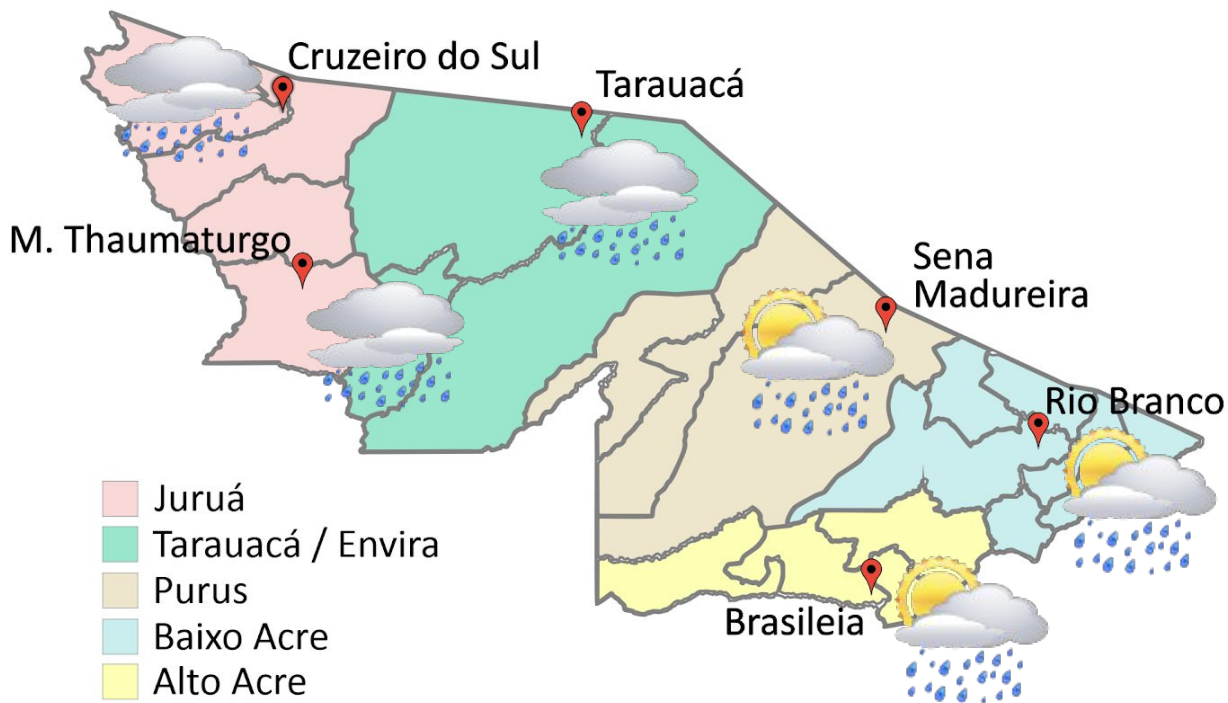


A Divisão de Meteorologia do Sistema de Proteção da Amazônia informa que o tempo não muda muito sobre o Acre nesta sexta-feira. O sol ainda predominará em todo o estado, sempre entre nuvens e com muito mormaço ao longo do dia. A previsão para este dia é de céu parcialmente nublado a nublado com pancadas isoladas de chuva e trovoadas durante a tarde nas cidades do oeste acreano. Já na capital e demais regiões do estado a previsão é de céu claro a parcialmente nublado com possibilidade de chuva passageira à tarde.



- Juruá
- Tarauacá / Envira
- Purus
- Baixo Acre
- Alto Acre

Tabela 1 - Previsões regionais				
	Temp. (°C)	UR (%)	Vento	CONDIÇÃO DO TEMPO
CIDADE	MAX/MIN	MAX/MIN	DIR.	
Rio Branco	31/22	95/50	SE - E	Céu claro a parcialmente nublado com possibilidade de chuva em áreas isoladas.
Brasileia	32/21	95/50	SE- E	Céu claro a parcialmente nublado com possibilidade de chuva em áreas isoladas.
Sena Madureira	30/22	95/50	SE - E	Céu claro a parcialmente nublado com possibilidade de chuva em áreas isoladas.
Tarauacá	31/22	95/55	SE	Céu parcialmente nublado a nublado com pancadas de chuva e trovoadas isoladas.
Cruzeiro do Sul	31/21	95/55	SE	Céu parcialmente nublado a nublado com pancadas de chuva e trovoadas isoladas.
Marechal Thaumaturgo	31/21	95/55	SE	Céu parcialmente nublado a nublado com pancadas de chuva e trovoadas isoladas.

Fonte: CENSIPAM.

Tabela 2 - Nível dos Rios

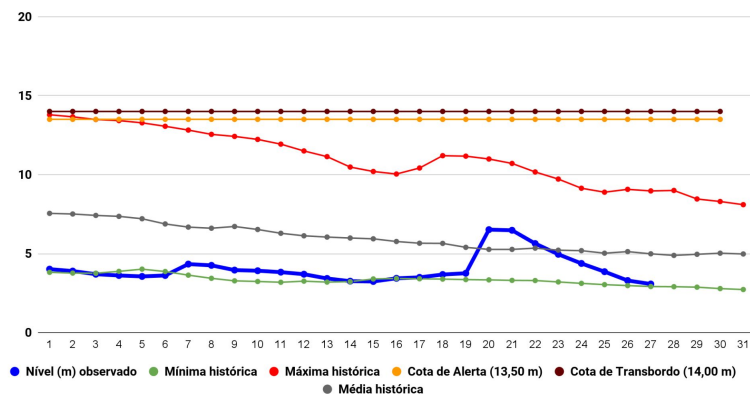
Localização	Cota de Estiagem Alerta   Alerta Máx.	Leitura do Dia <sup>2</sup> Anterior/Atual	
Rio Acre – Assis Brasil	4,00   3,50	2,86   3,85	↑
Rio Acre – Brasileia	4,00   3,50	2,34   2,26	↓
Rio Acre – Rio Branco	3,00   2,69	3,30 <sup>1</sup>   3,08 <sup>1</sup>	↓
Rio Iaco – Sena Madureira	2,20   2,00	4,17   3,73	↓
Rio Purus – Manoel Urbano	2,50   2,00	5,19   4,90	↓
Rio Tarauacá – Tarauacá	2,20   2,00	4,52   4,67	↑
Rio Juruá – Cruzeiro do Sul	2,30   2,00	SL   SL	
Rio Abunã – Plácido de Castro	2,20   2,00	4,04   4,01	↓



Fonte: <sup>2</sup>Dados das 07h (Horário de Brasília) retirados do Site da ANA - Agência Nacional de Águas e CPRM - Serviço Geológico do Brasil.

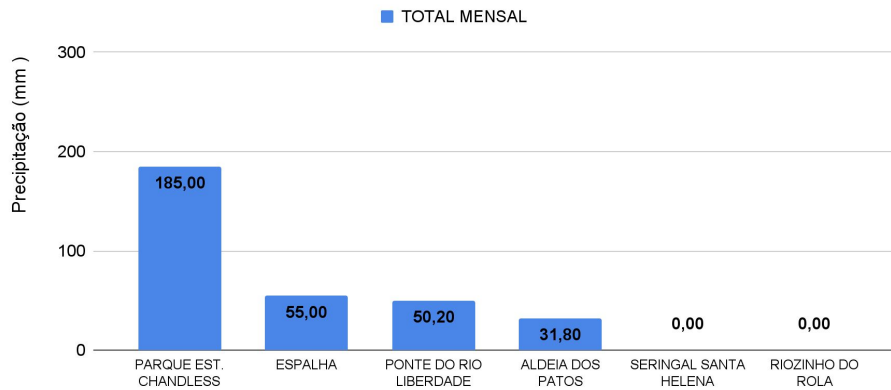
Legenda: <sup>1</sup>Dados das Defesas Civas municipais (06h - Horário Local).<sup>3</sup> Dado ANA (7h30m - Horário Brasília).

Gráfico 1 - Tendência do Nível do Rio Acre (Rio Branco) MAIO 2022



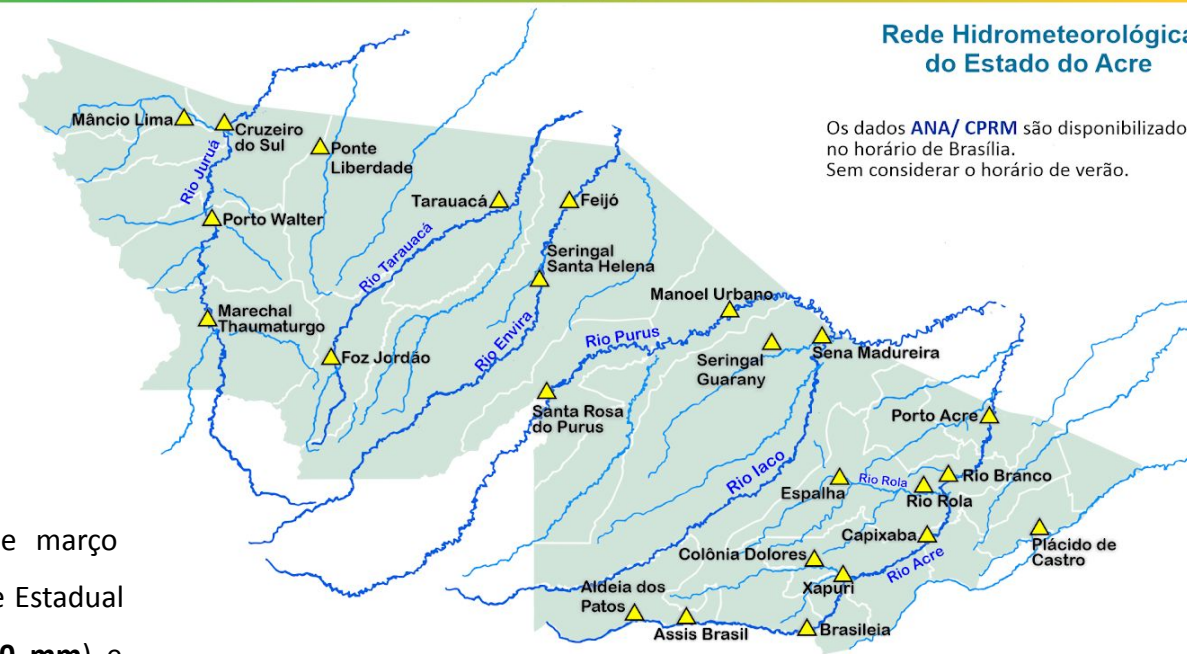
Na leitura de hoje (27/05/2022), de acordo com a Tabela 2, as plataformas registraram redução de nível na leitura das 07h00min, exceto Assis Brasil e Tarauacá. No gráfico 1, o Rio Acre em Rio Branco apresenta nível de **3,08 m (linha azul)** mostrando-se abaixo da média histórica de **4,99 m (linha cinza)** para o mesmo dia do ano.

Gráfico 2 - Acumulado de precipitação para o Estado do Acre



O **Gráfico 2**, acima, apresenta o acumulado de chuva do início de março (01/04/2022 – 00h00min) a (27/05/2022 – até as 10h00min), em Parque Estadual Chandless (**185,0 mm**), Espalha (**55,0 mm**), Ponte do Liberdade (**50,20 mm**) e Aldeia dos Patos (**31,80 mm**).

O **Gráfico 3**, ao lado, apresenta o acumulado de chuva do início de março (01/04/2022 – 00h00min) a (27/05/2022 – até as 10h00min) para efeito de comparação de acordo com as médias climatológicas, onde os maiores acumulados foram em Mâncio Lima (**253,20 mm**), Manoel Urbano (**149,0 mm**), Xapuri (**121,0 mm**), Marechal Thaumaturgo (**102,60 mm**), Tarauacá (**101,0 mm**), Feijó (**98,20 mm**), Porto Acre (**89,20 mm**), Assis Brasil (**81,60 mm**), Jordão (**62,80 mm**), Santa Rosa do Purus (**51,20 mm**), Brasileia (**43,60 mm**), Rio Branco (**15,80 mm**) e Capixaba (**8,60 mm**).



**Rede Hidrometeorológica do Estado do Acre**

Os dados ANA/ CPRM são disponibilizados no horário de Brasília. Sem considerar o horário de verão.

Gráfico 3 - Acumulado de precipitação para o Estado do Acre

