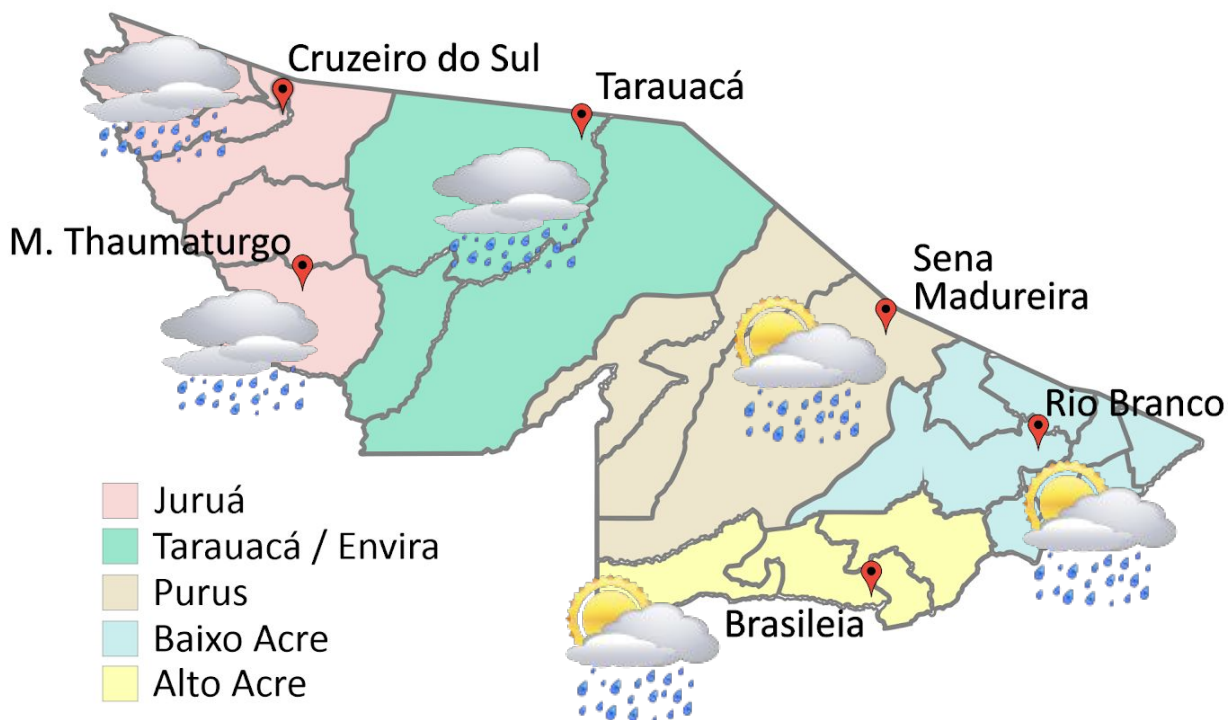


A Divisão de Meteorologia do Sistema de Proteção da Amazônia informa a nebulosidade volta a aumentar no Acre com o enfraquecimento da massa de ar seco e o fortalecimento do fluxo de umidade na região. A previsão para esta segunda-feira é de sol e calor em todo o estado. No oeste acreano o tempo varia de parcialmente nublado a nublado com pancadas isoladas de chuva e trovoadas à tarde. Na capital e demais regiões do Acre o dia continuará com céu claro a parcialmente nublado, mas a partir da tarde algumas nuvens ficam carregadas e podem provocar chuva rápida e isolada.



- Juruá
- Tarauacá / Envira
- Purus
- Baixo Acre
- Alto Acre

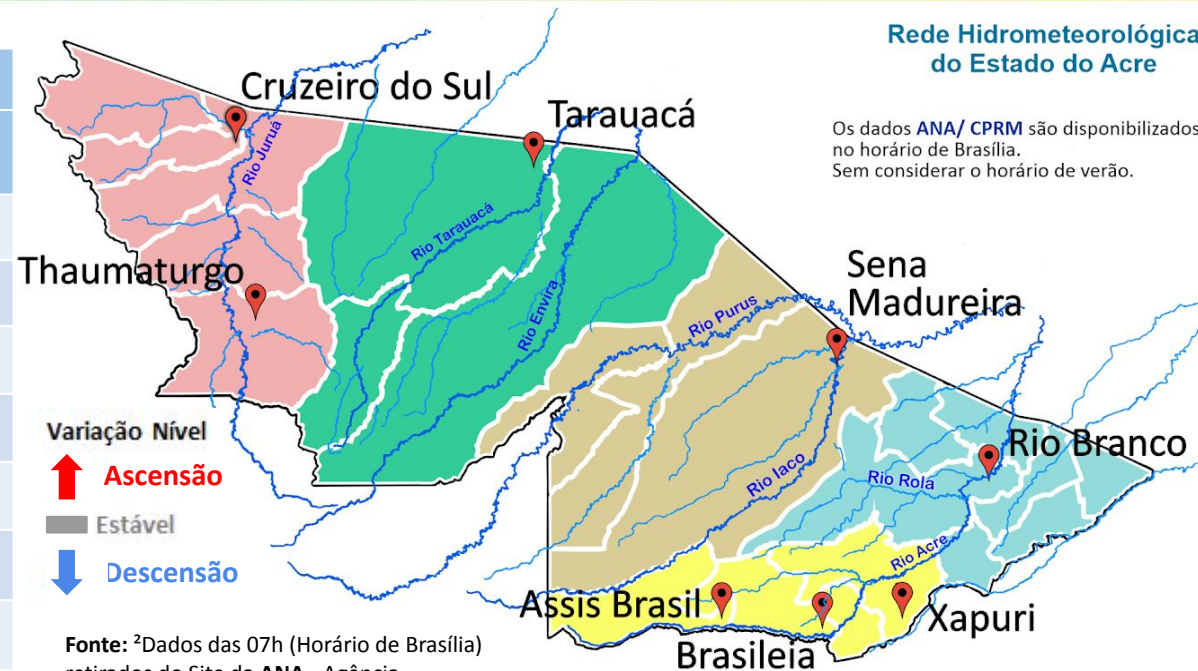
Tabela 1 - Previsões regionais

CIDADE	Temp. (°C)	UR (%)	Vento	CONDIÇÃO DO TEMPO
	MAX/MIN	MAX/MIN	DIR.	
Rio Branco	32/22	95/45	SE - NE	Céu claro a parcialmente nublado com possibilidade de chuva em áreas isoladas.
Brasileia	33/21	95/45	SE - NE	Céu claro a parcialmente nublado com possibilidade de chuva em áreas isoladas.
Sena Madureira	31/22	95/45	SE - NE	Céu claro a parcialmente nublado com possibilidade de chuva em áreas isoladas.
Tarauacá	32/22	100/50	SE - NE	Céu parcialmente nublado a nublado com pancadas de chuva e trovoadas isoladas.
Cruzeiro do Sul	32/21	100/50	SE - NE	Céu parcialmente nublado a nublado com pancadas de chuva e trovoadas isoladas.
Marechal Thaumaturgo	32/21	100/50	SE - NE	Céu parcialmente nublado a nublado com pancadas de chuva e trovoadas isoladas.

Fonte: CENSIPAM.

Tabela 2 - Nível dos Rios

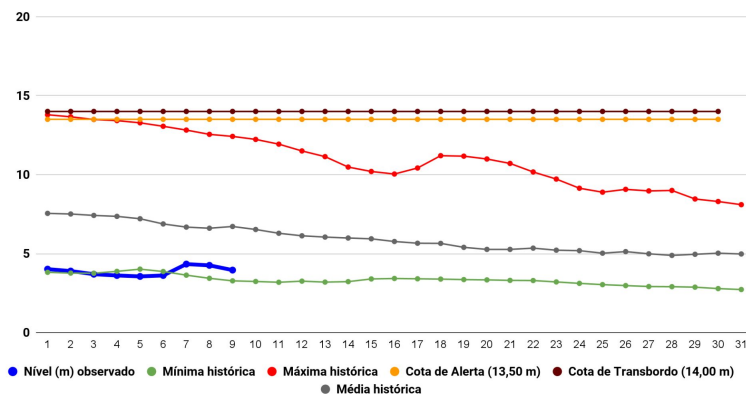
Localização	Cota de Estiagem Alerta Alerta Máx.	Leitura do Dia ² Anterior/Atual	
Rio Acre – Assis Brasil	4,00 3,50	2,90 2,83	↓
Rio Acre – Brasileia	4,00 3,50	2,79 2,39	↓
Rio Acre – Rio Branco	3,00 2,69	4,26 ¹ 3,96 ¹	↓
Rio Iaco – Sena Madureira	2,20 2,00	4,40 4,27	↓
Rio Purus – Manoel Urbano	2,50 2,00	5,66 5,48	↓
Rio Tarauacá – Tarauacá	2,20 2,00	4,95 4,51	↓
Rio Juruá – Cruzeiro do Sul	2,30 2,00	SL SL	
Rio Abunã – Plácido de Castro	2,20 2,00	5,08 5,03	↓



Fonte: ²Dados das 07h (Horário de Brasília) retirados do Site da ANA - Agência Nacional de Águas e CPRM - Serviço Geológico do Brasil.

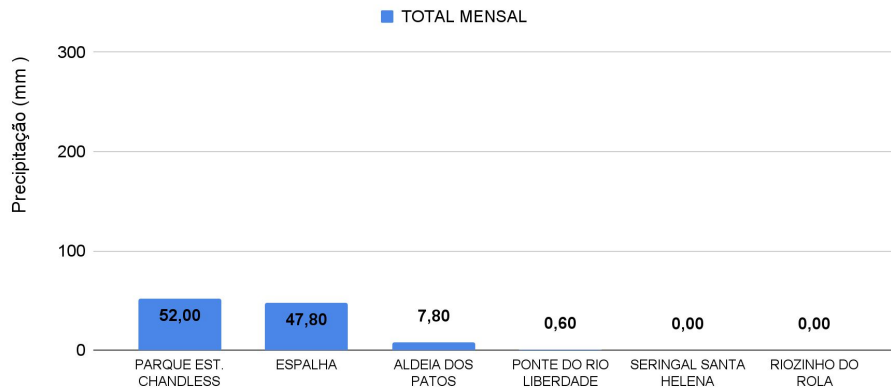
Legenda: ¹Dados das Defesas Civas municipais (06h - Horário Local).³ Dado ANA (7h30m - Horário Brasília).

Gráfico 1 - Tendência do Nível do Rio Acre (Rio Branco) MAIO 2022



Na leitura de hoje (09/05/2022), de acordo com a Tabela 2, as plataformas registraram redução de nível na leitura das 07h00min. No gráfico 1, o Rio Acre em Rio Branco apresenta nível de **3,96 m (linha azul)** mostrando-se bem abaixo da média histórica de **6,72 m (linha cinza)** para o mesmo dia do ano.

Gráfico 2 - Acumulado de precipitação para o Estado do Acre



O **Gráfico 2**, acima, apresenta o acumulado de chuva do início de março (01/04/2022 – 00h00min) a (09/05/2022 – até as 10h00min), em Parque Estadual Chandless (**52,0 mm**), Espalha (**47,80 mm**) e Aldeia dos Patos (**7,80 mm**).

O **Gráfico 3**, ao lado, apresenta o acumulado de chuva do início de março (01/04/2022 – 00h00min) a (09/05/2022 – até as 10h00min) para efeito de comparação de acordo com as médias climatológicas, onde os maiores acumulados foram em Manoel Urbano (**107,0 mm**), Mâncio Lima (**39,40 mm**), Porto Acre (**32,0 mm**), Jordão (**20,40 mm**), Tarauacá (**19,60 mm**), Brasiléia (**17,40 mm**), Feijó (**16,80 mm**), Rio Branco (**13,80 mm**), Xapuri (**10,0 mm**), Assis Brasil (**8,20 mm**), Santa Rosa do Purus (**3,80 mm**) e Capixaba (**1,0 mm**).

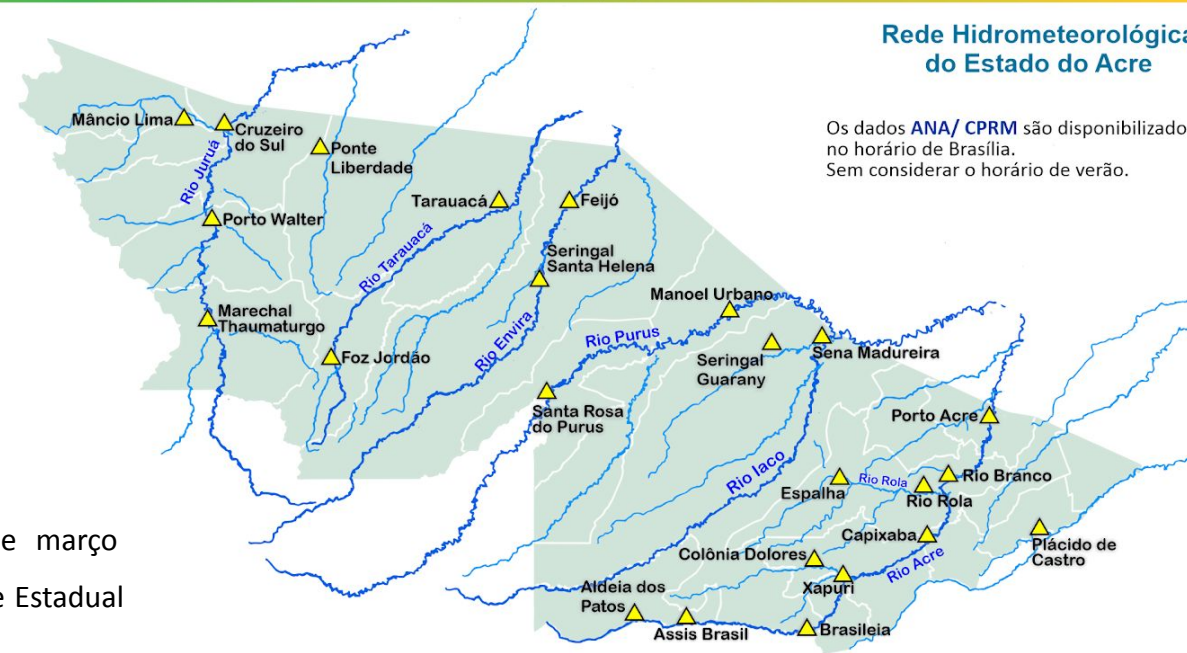


Gráfico 3 - Acumulado de precipitação para o Estado do Acre

