

A Divisão de Meteorologia do Sistema de Proteção da Amazônia informa que a friagem começa a perder força e, com isso, as temperaturas voltam a subir em todo o Acre nesta sexta-feira. A previsão para este dia é de sol forte em todo o estado. No oeste acreano, o tempo será de céu parcialmente nublado com possibilidade de chuva passageira a tarde. Na capital e demais regiões do Acre o tempo varia de claro a parcialmente nublado, sem previsão de chuva.

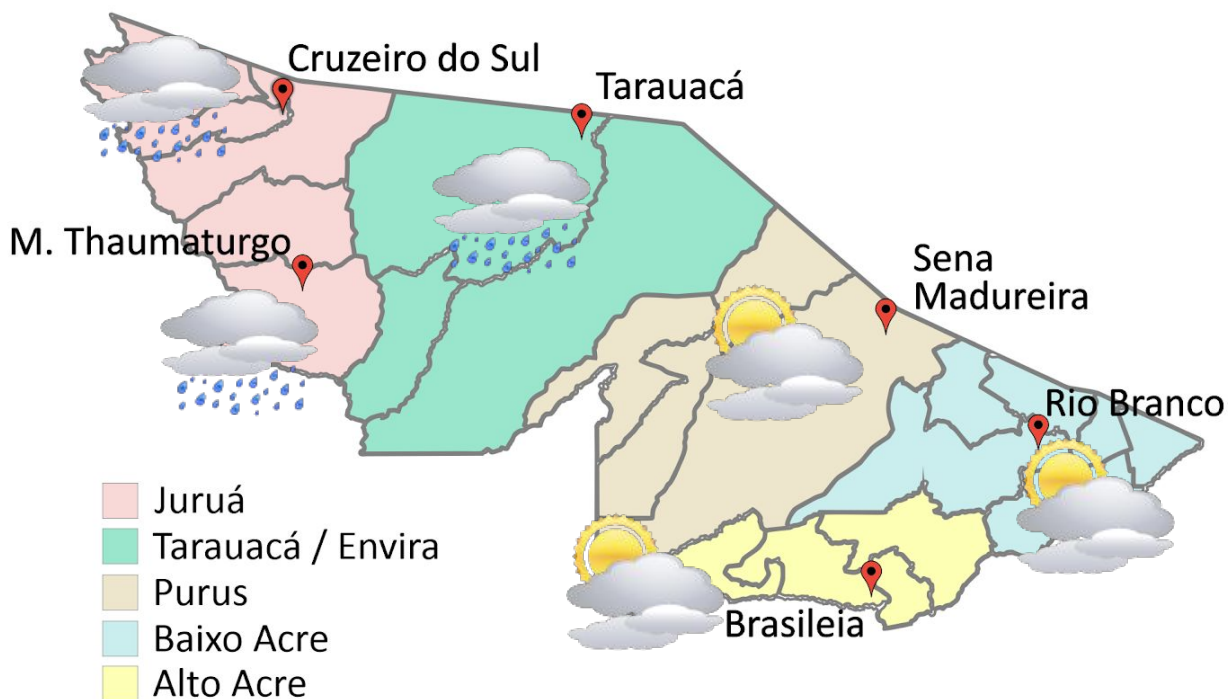
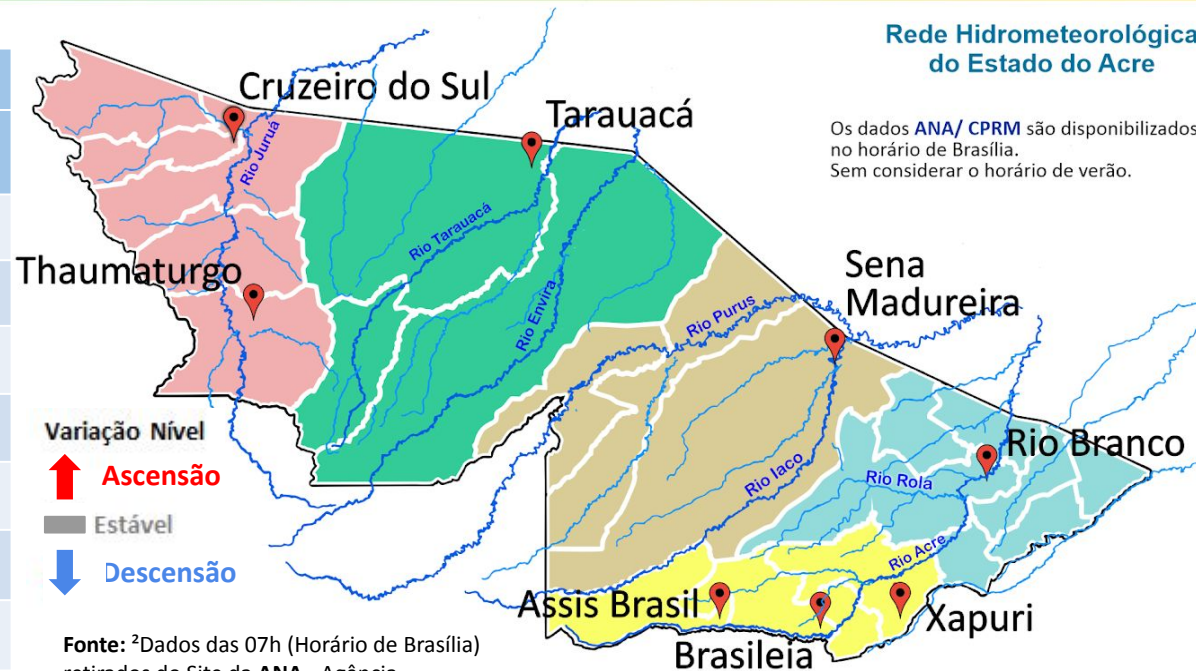


Tabela 1 - Previsões regionais

CIDADE	Temp. (°C)	UR (%)	Vento	CONDIÇÃO DO TEMPO
	MAX/ MIN	MAX/ MIN	DIR.	
Rio Branco	31/19	95/45	S - SE	Céu claro a parcialmente nublado.
Brasiléia	32/18	95/45	S - SE	Céu claro a parcialmente nublado.
Sena Madureira	30/19	95/45	S - SE	Céu claro a parcialmente nublado.
Tarauacá	28/20	95/45	SE	Céu parcialmente nublado com possibilidade de chuva em áreas isoladas.
Cruzeiro do Sul	28/19	95/45	SE	Céu parcialmente nublado com possibilidade de chuva em áreas isoladas.
Marechal Thaumaturgo	28/19	95/45	SE	Céu parcialmente nublado com possibilidade de chuva em áreas isoladas.

Tabela 2 - Nível dos Rios

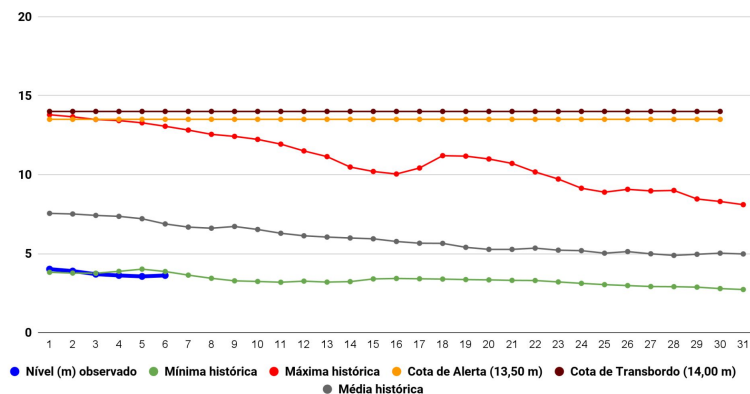
Localização	Cota de Estiagem Alerta Alerta Máx.	Leitura do Dia ² Anterior/Atual	
Rio Acre – Assis Brasil	4,00 3,50	3,03 3,51	↑
Rio Acre – Brasileia	4,00 3,50	2,20 2,59	↑
Rio Acre – Rio Branco	3,00 2,69	3,56 ¹ 3,62 ¹	↑
Rio Iaco – Sena Madureira	2,20 2,00	4,13 3,98	↓
Rio Purus – Manoel Urbano	2,50 2,00	5,46 5,98	↑
Rio Tarauacá – Tarauacá	2,20 2,00	5,33 5,20	↓
Rio Juruá – Cruzeiro do Sul	2,30 2,00	SL SL	
Rio Abunã – Plácido de Castro	2,20 2,00	5,16 5,10	↓



Fonte: ²Dados das 07h (Horário de Brasília) retirados do Site da ANA - Agência Nacional de Águas e CPRM - Serviço Geológico do Brasil.

Legenda: ¹Dados das Defesas Civas municipais (06h - Horário Local).³ Dado ANA (7h30m - Horário Brasília).

Gráfico 1 - Tendência do Nível do Rio Acre (Rio Branco) MAIO 2022



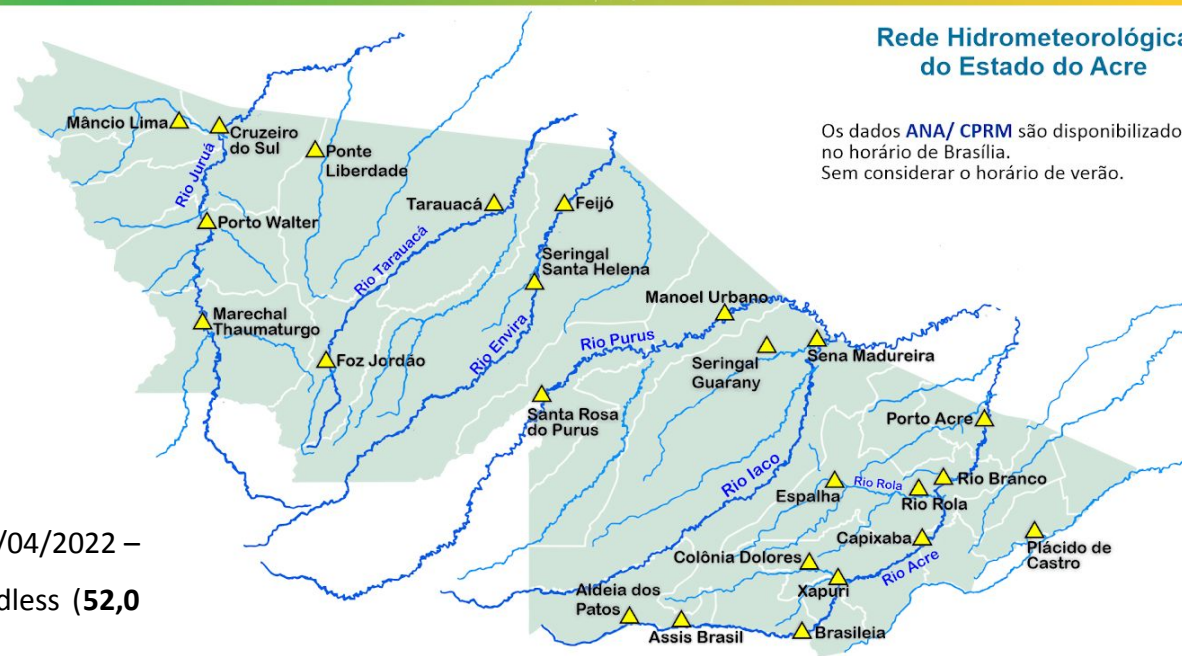
Na leitura de hoje (06/05/2022), de acordo com a Tabela 2, as plataformas registraram elevação de nível na leitura, exceto Sena Madureira, Tarauacá e Plácido de Castro. No gráfico 1, o Rio Acre em Rio Branco apresenta nível de **3,62 m (linha azul)** mostrando-se bem abaixo da média histórica de **6,88 m (linha cinza)** para o mesmo dia do ano.

Gráfico 2 - Acumulado de precipitação para o Estado do Acre



O **Gráfico 2**, acima, apresenta o acumulado de chuva do início de março (01/04/2022 – 00h00min) a (06/05/2022 – até as 10h00min), em Parque Estadual Chandless (**52,0 mm**), Espalha (**47,60 mm**) e Aldeia dos Patos (**7,80 mm**).

O **Gráfico 3**, ao lado, apresenta o acumulado de chuva do início de março (01/04/2022 – 00h00min) a (06/05/2022 – até as 10h00min) para efeito de comparação de acordo com as médias climatológicas, onde os maiores acumulados foram em Manoel Urbano (**107,0 mm**), Mâncio Lima (**39,20 mm**), Porto Acre (**32,0 mm**), Jordão (**20,40 mm**), Tarauacá (**17,60 mm**), Brasiléia (**17,40 mm**), Feijó (**16,80 mm**), Xapuri (**10,0 mm**) e Assis Brasil (**6,80 mm**).



Rede Hidrometeorológica do Estado do Acre

Os dados ANA/ CPRM são disponibilizados no horário de Brasília. Sem considerar o horário de verão.

Gráfico 3 - Acumulado de precipitação para o Estado do Acre

