

# PREVISÃO DO TEMPO

04/03/2022 - Nº 041

A Divisão de Meteorologia do Sistema de Proteção da Amazônia informa que sexta-feira de tempo abafado em todo o Acre por conta do calor e da alta umidade. A previsão para este dia é de céu parcialmente nublado a nublado com pancadas de chuva e trovoadas entre a tarde e à noite no oeste acreano. Já na capital e demais regiões do Acre o dia será de céu nublado com pancadas de chuva e trovoadas entre a tarde e à noite.

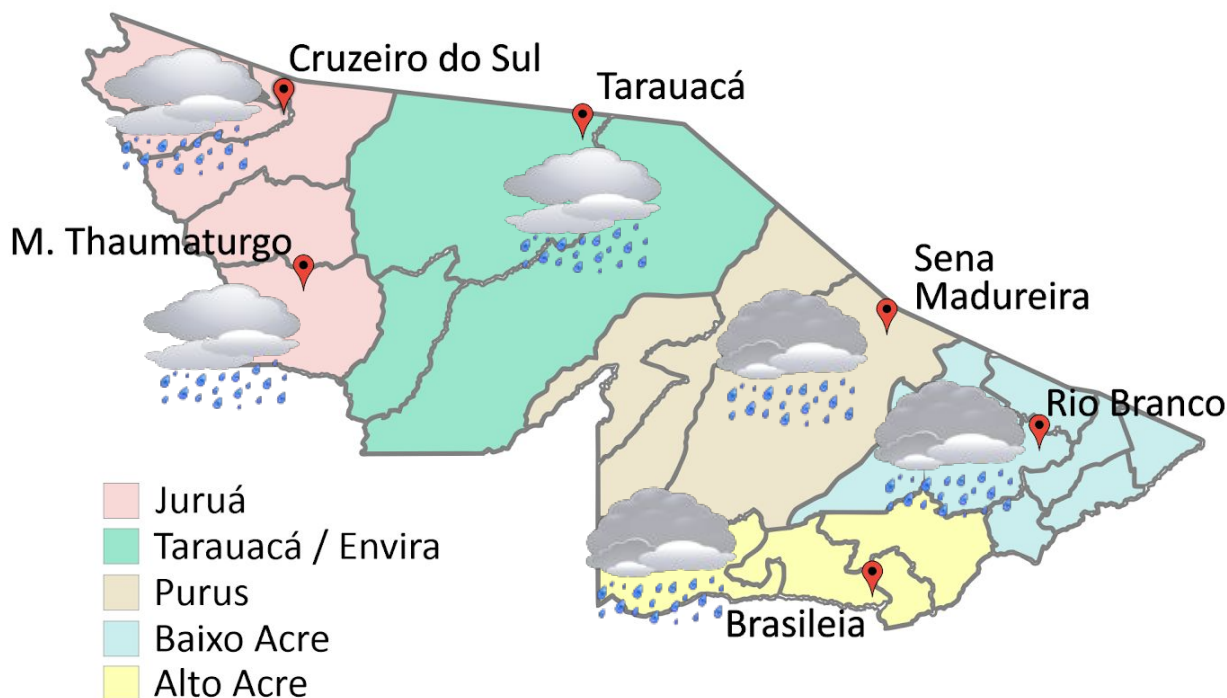


Tabela 1 - Previsões regionais

CIDADE	Temp. (°C)	UR (%)	Vento	CONDIÇÃO DO TEMPO
	MAX/MIN	MAX/MIN	DIR.	
Rio Branco	32/22	100/55	NW - N	Céu nublado com pancadas de chuva e trovoadas.
Brasileia	33/21	100/55	NW - N	Céu nublado com pancadas de chuva e trovoadas.
Sena Madureira	31/22	100/55	NW - N	Céu nublado com pancadas de chuva e trovoadas.
Tarauacá	32/22	100/55	NW - NE	Céu parcialmente nublado a nublado com pancadas de chuva e trovoadas.
Cruzeiro do Sul	32/21	100/55	NW - NE	Céu parcialmente nublado a nublado com pancadas de chuva e trovoadas.
Marechal Thaumaturgo	32/21	100/55	NW - NE	Céu parcialmente nublado a nublado com pancadas de chuva e trovoadas.

Fonte: CENSIPAM

## AVISO METEOROLÓGICO



**Aviso de Chuvas Intensas**

**Grau de severidade:** Perigo Potencial

**Início:** 04/03/2022 10h46min

**Fim:** 05/03/2022 10h00min

**INMET publica aviso Iniciando em:**  
04/03/2022 10:46. Chuva entre 20 e 30 mm/h ou até 50 mm/dia, ventos intensos (40-60 km/h).

Fonte: INMET.

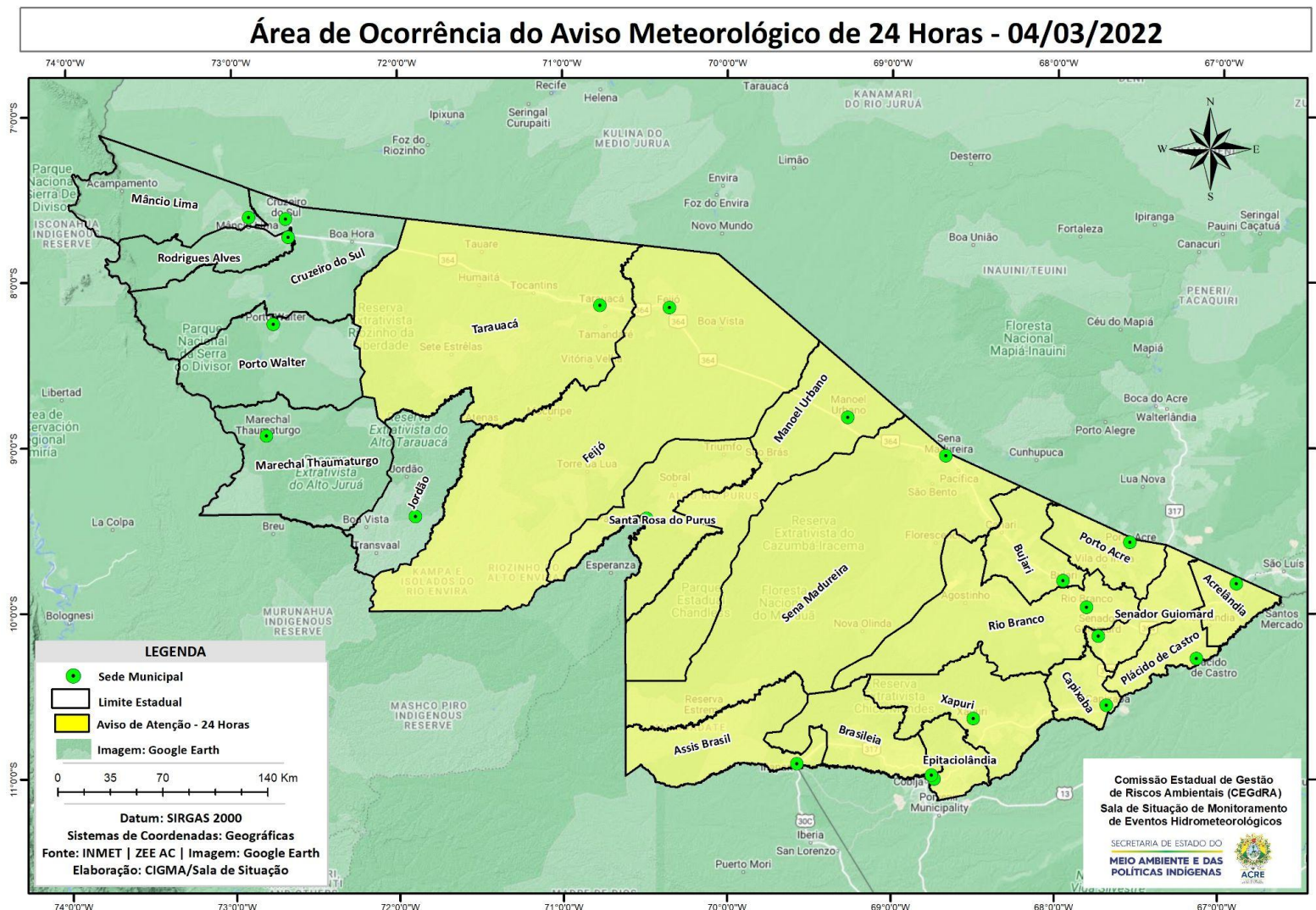
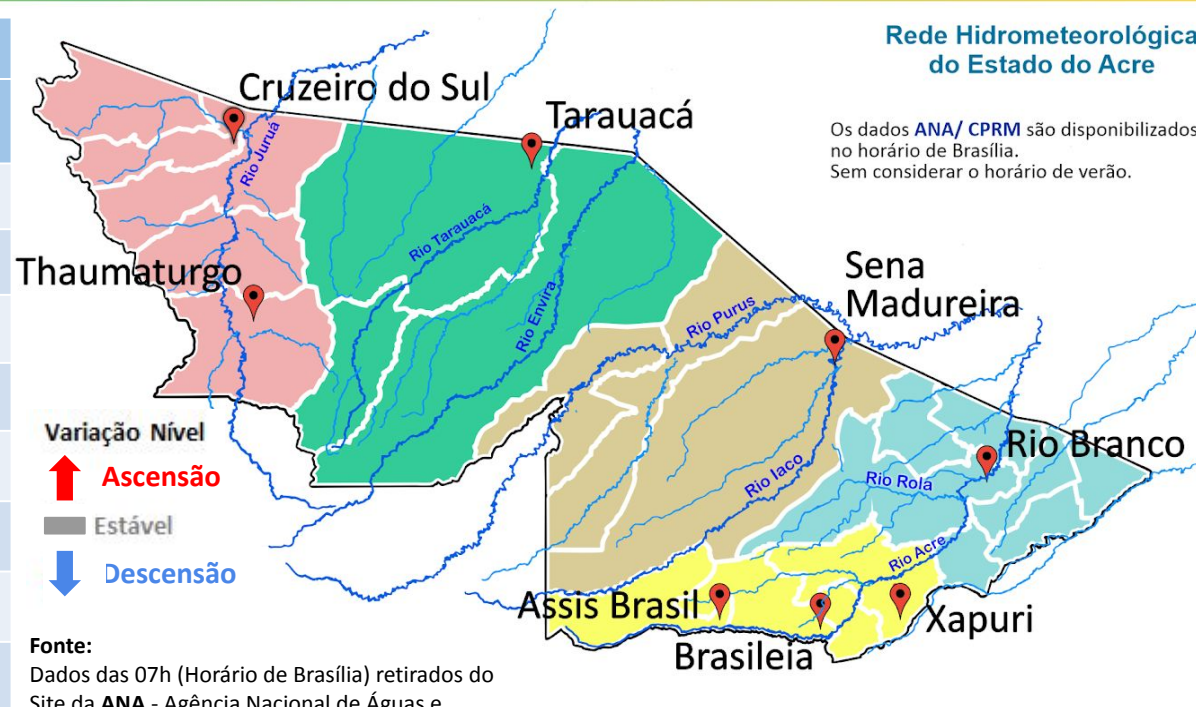




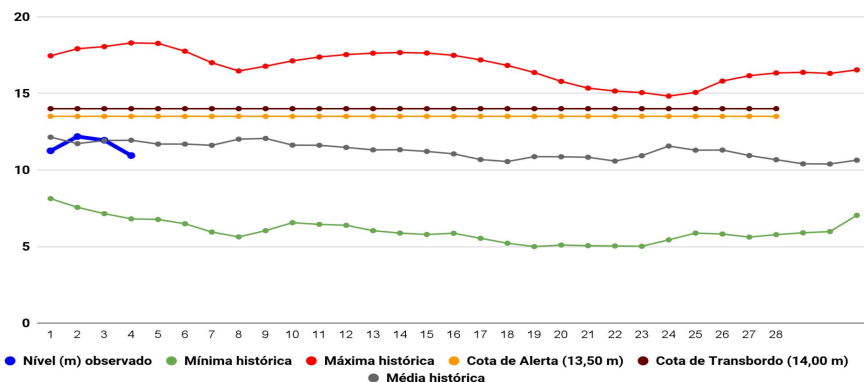
Tabela 2 - Nível dos Rios

Localização	Cota de Inundação Alerta   Alerta Máx.	Leitura do Dia Anterior/Atual	
Rio Acre – Assis Brasil	11,30   12,50	4,50   3,82	↓
Rio Acre – Brasileia	9,80   11,40	4,13   3,99	↓
Rio Acre – Rio Branco	13,50   14,00	11,94 <sup>1</sup>   10,94 <sup>1</sup>	↓
Rio Iaco – Sena Madureira	14,00   15,20	13,88 <sup>1</sup>   13,04 <sup>1</sup>	↓
Rio Tarauacá – Tarauacá	8,50   9,50	7,45 <sup>1</sup>   7,00 <sup>1</sup>	↓
Rio Purus – Manoel Urbano	13,50   14,00	11,69 <sup>1</sup>   10,55 <sup>1</sup>	↓
Rio Juruá – Cruzeiro do Sul	11,80   13,00	13,94   13,91	↓
Rio Abunã – Plácido de Castro	12,00   12,50	12,19   12,21	↑



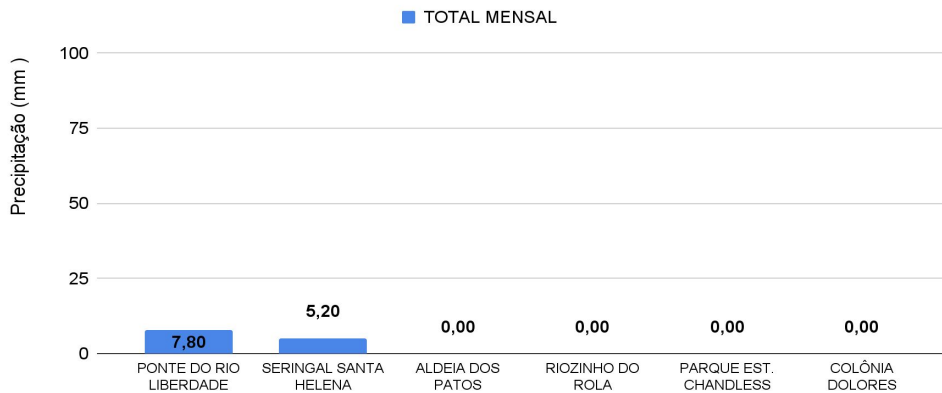
Legenda: <sup>1</sup>Dados das Defesas Civis municipais (06h - Horário Local).

Gráfico 1 - Tendência do Nível do Rio Acre (Rio Branco) MARÇO 2022



Na leitura de hoje (04/03/2022), de acordo com a Tabela 2, as plataformas registraram redução de nível na leitura das 06h00min, exceto Plácido de Castro. No gráfico 1, o Rio Acre em Rio Branco apresenta nível de **10,94 m (linha azul)** mostrando-se abaixo da média histórica de **11,94 m (linha cinza)** para o mesmo dia do ano.

Gráfico 2 - Acumulado de precipitação para o Estado do Acre



O **Gráfico 2**, acima, apresenta o acumulado de chuva do início de março (01/03/2022 – 00h00min) a (04/03/2022 – até as 10h00min), em Ponte do Rio Liberdade registrou **(7,80 mm)** e Seringal Santa Helena registrou **(5,20 mm)**.

O **Gráfico 3**, ao lado, apresenta o acumulado de chuva do início de março (01/03/2022 – 00h00min) a (04/03/2022 – até as 10h00min) para efeito de comparação de acordo com as médias climatológicas, onde os maiores acumulados foram em Cruzeiro do Sul **(44,00 mm)**, Tarauacá **(30,20mm)**, Porto Acre **(7,60 mm)**, Santa Rosa do Purus **(7,00 mm)** e Assis Brasil **(4,40 mm)**.

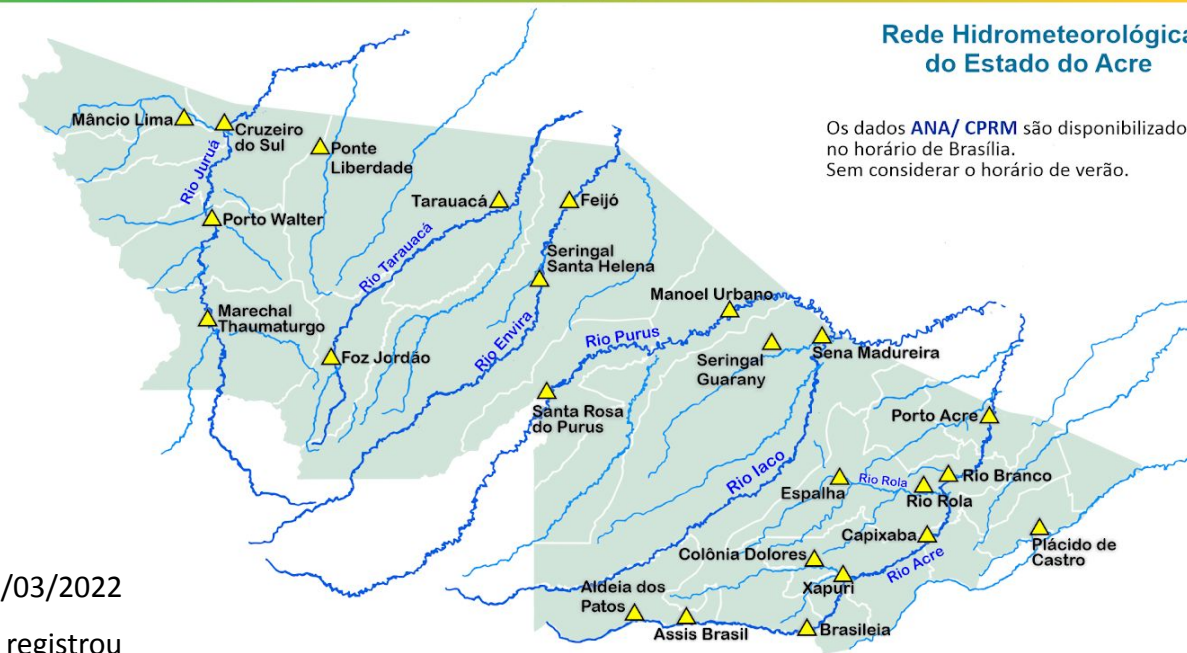


Gráfico 3 - Acumulado de precipitação para o Estado do Acre

