

PREVISÃO DO TEMPO

23/02/2022 - Nº 036

A Divisão de Meteorologia do Sistema de Proteção da Amazônia informa que quarta-feira de sol e mormaço em todo o Acre. A previsão para este dia é de céu nublado em todas as áreas, com o sol aparecendo sempre entre muitas nuvens. Entre a tarde e a noite a instabilidade aumenta por conta do tempo abafado e ocorrem pancadas de chuva com trovoadas entre a tarde e a noite.

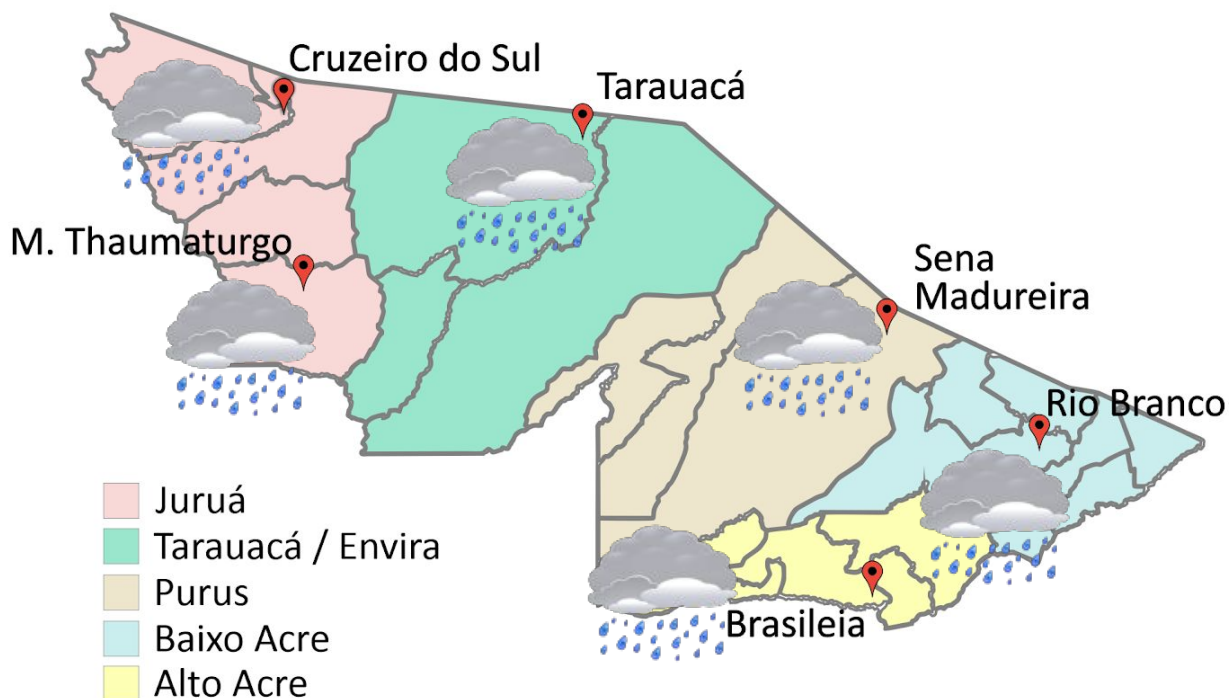


Tabela 1 - Previsões regionais				
	Temp. (°C)	UR (%)	Vento	CONDIÇÃO DO TEMPO
CIDADE	MAX/MIN	MAX/MIN	DIR.	
Rio Branco	31/22	100/55	NW - NE	Céu nublado com pancadas de chuva e trovoadas.
Brasileia	32/21	100/55	NW - NE	Céu nublado com pancadas de chuva e trovoadas.
Sena Madureira	30/22	100/55	NW - NE	Céu nublado com pancadas de chuva e trovoadas.
Tarauacá	32/22	100/60	NE - SE	Céu nublado com pancadas de chuva e trovoadas.
Cruzeiro do Sul	32/21	100/60	NE - SE	Céu nublado com pancadas de chuva e trovoadas.
Marechal Thaumaturgo	32/21	100/60	NE - SE	Céu nublado com pancadas de chuva e trovoadas.

Fonte: INMET

AVISO METEOROLÓGICO

Aviso de Chuvas Intensas



Grau de severidade: Perigo Potencial

Início: 23/02/2022 11h24min

Fim: 24/02/2022 10h00min

INMET publica aviso Iniciando em: 23/02/2022 11:24. Chuva entre 20 e 30 mm/h ou até 50 mm/dia, ventos intensos (40-60 km/h).

Fonte: INMET.

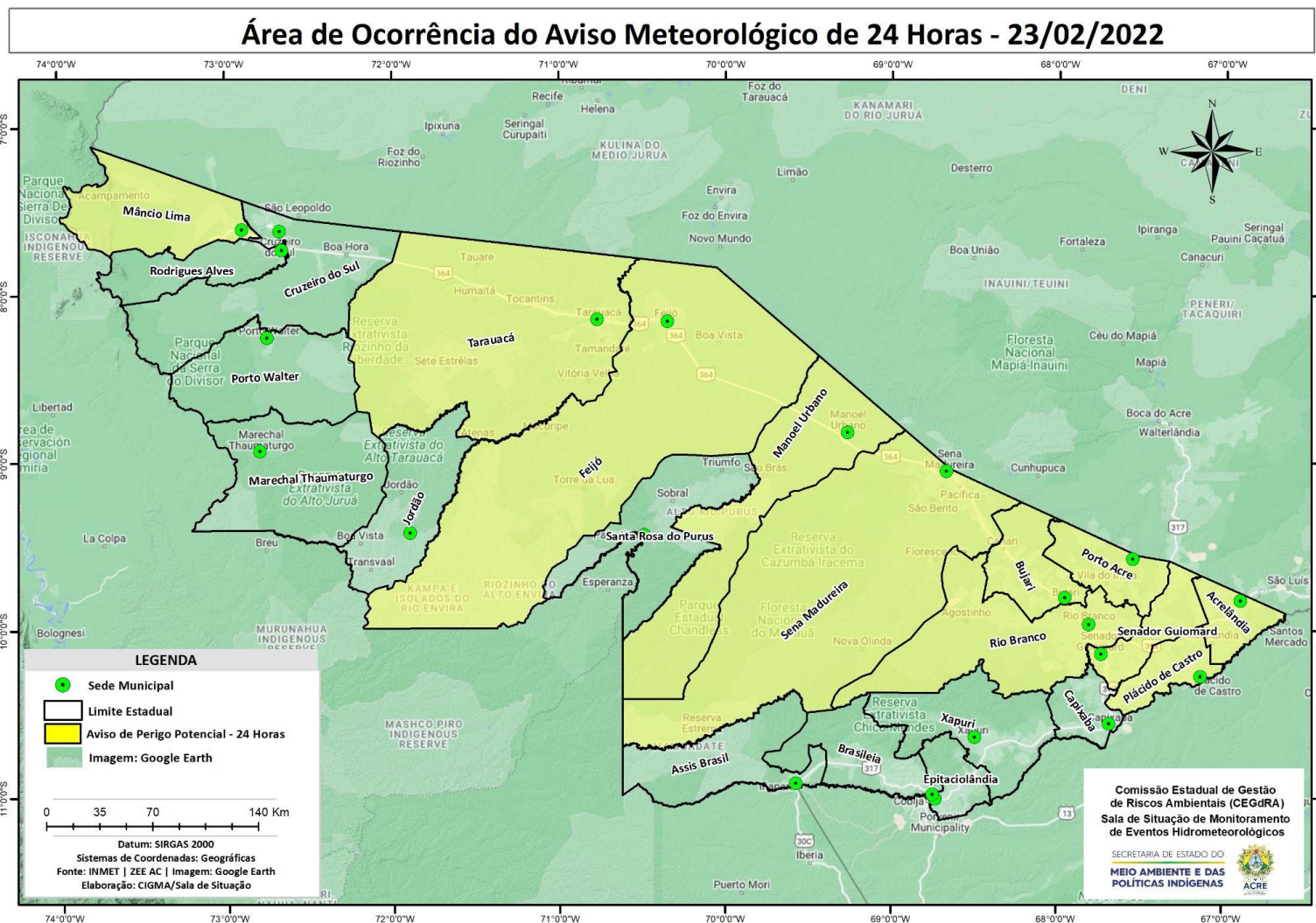
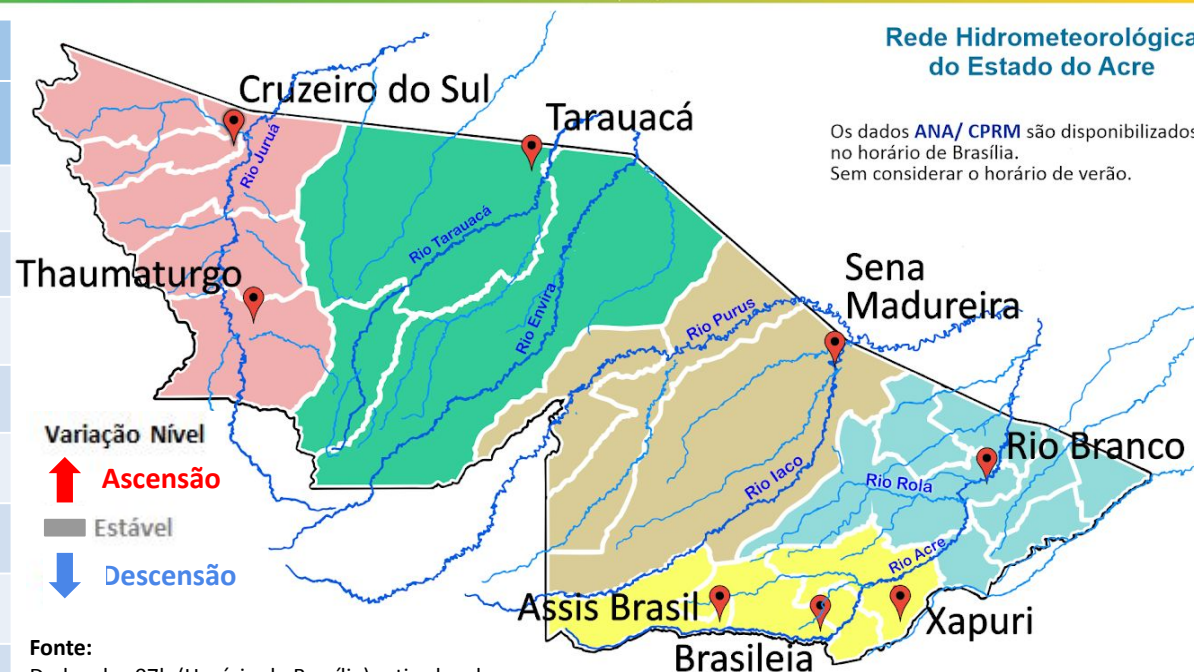


Tabela 2 - Nível dos Rios

Localização	Cota de Inundação Alerta Alerta Máx.	Leitura do Dia Anterior/Atual	
Rio Acre – Assis Brasil	11,30 12,50	4,34 3,92	↓
Rio Acre – Brasileia	9,80 11,40	4,70 4,17	↓
Rio Acre – Rio Branco	13,50 14,00	13,80 ¹ 13,46 ¹	↓
Rio Iaco – Sena Madureira	14,00 15,20	14,75* 14,70*	↓
Rio Tarauacá – Tarauacá	8,50 9,50	9,54 9,91	↑
Rio Purus – Manoel Urbano	13,50 14,00	12,22 12,22	■
Rio Juruá – Cruzeiro do Sul	11,80 13,00	11,97 12,56	↑
Rio Abunã – Plácido de Castro	12,00 12,50	11,81 13,32	↑

Rede Hidrometeorológica do Estado do Acre

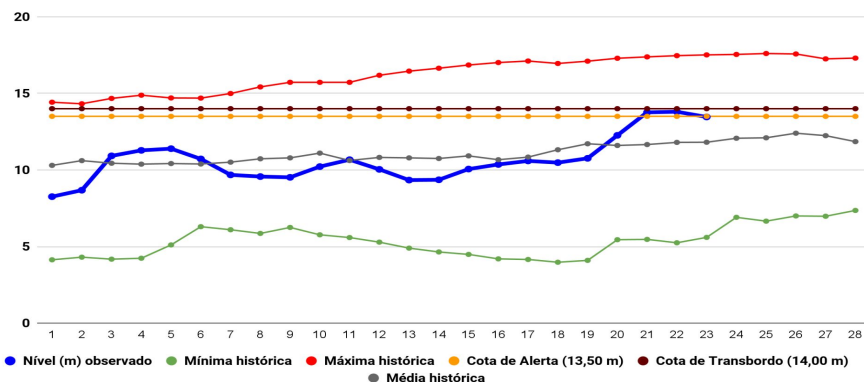
Os dados ANA/ CPRM são disponibilizados no horário de Brasília. Sem considerar o horário de verão.



Fonte:
Dados das 07h (Horário de Brasília) retirados do Site da ANA - Agência Nacional de Águas e CPRM - Serviço Geológico do Brasil.

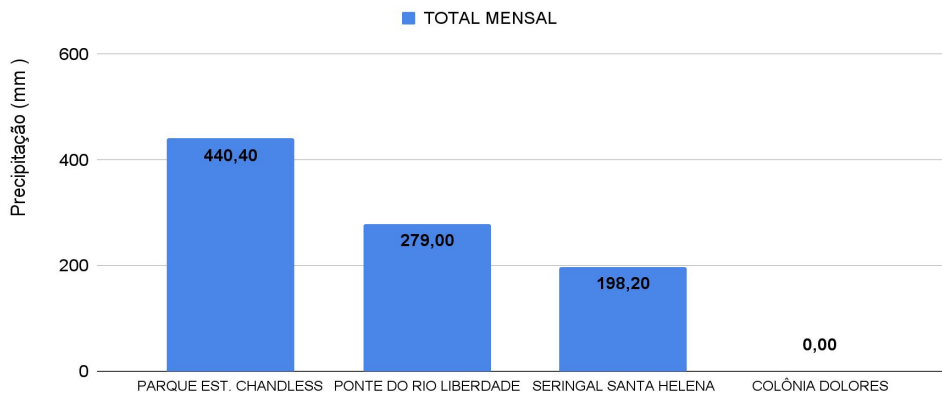
Legenda: ¹Dados das Defesas Civas municipais (06h - Horário Local).
*Dados leiturista in loco (05h30 - Horário Local).

Gráfico 1 - Tendência do Nível do Rio Acre (Rio Branco) FEVEREIRO 2022



Na leitura de hoje (23/02/2022), de acordo com a Tabela 2, as plataformas registraram redução de nível na leitura das 07h00min, exceto Tarauacá, Cruzeiro do Sul e Plácido de Castro. No gráfico 1, o Rio Acre em Rio Branco apresenta nível de **13,46m (linha azul)** mostrando-se abaixo da média histórica de **11,81m (linha cinza)** para o mesmo dia do ano.

Gráfico 2 - Acumulado de precipitação para o Estado do Acre



O **Gráfico 2**, acima, apresenta o acumulado de chuva do início de fevereiro (01/02/2022 – 00h00min) a (23/02/2022 – até as 11h00min), onde o Parque Estadual Chandless registrou **440,40 mm**, Ponte do Liberdade registrou **279,0 mm** e Seringal Santa Helena registrou **198,20 mm**.

O **Gráfico 3**, ao lado, apresenta o acumulado de chuva do início de fevereiro (01/02/2022 – 00h00min) a (23/02/2022 – até as 11h00min) para efeito de comparação de acordo com as médias climatológicas, onde os maiores acumulados foram em Jordão (**323,60 mm**), Brasileia (**272,40 mm**), Xapuri (**263,0 mm**), Santa Rosa do Purus (**256,20 mm**), Manoel Urbano (**239,20 mm**), Cruzeiro do Sul (**228,20 mm**), Assis Brasil (**227,60 mm**), Mâncio Lima (**222,20 mm**), Rio Branco (**208,40 mm**), Tarauacá (**165,60 mm**), Feijó (**117,80 mm**), Porto Acre (**117,20 mm**) e Sena Madureira (**74,00 mm**).

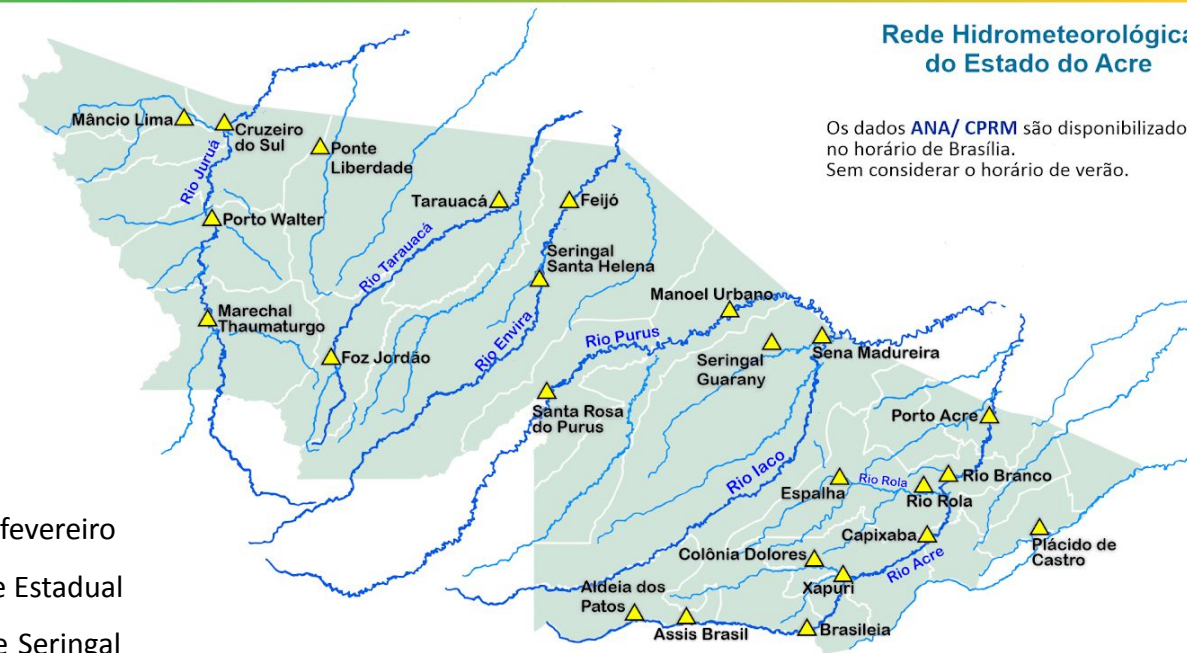


Gráfico 3 - Acumulado de precipitação para o Estado do Acre

