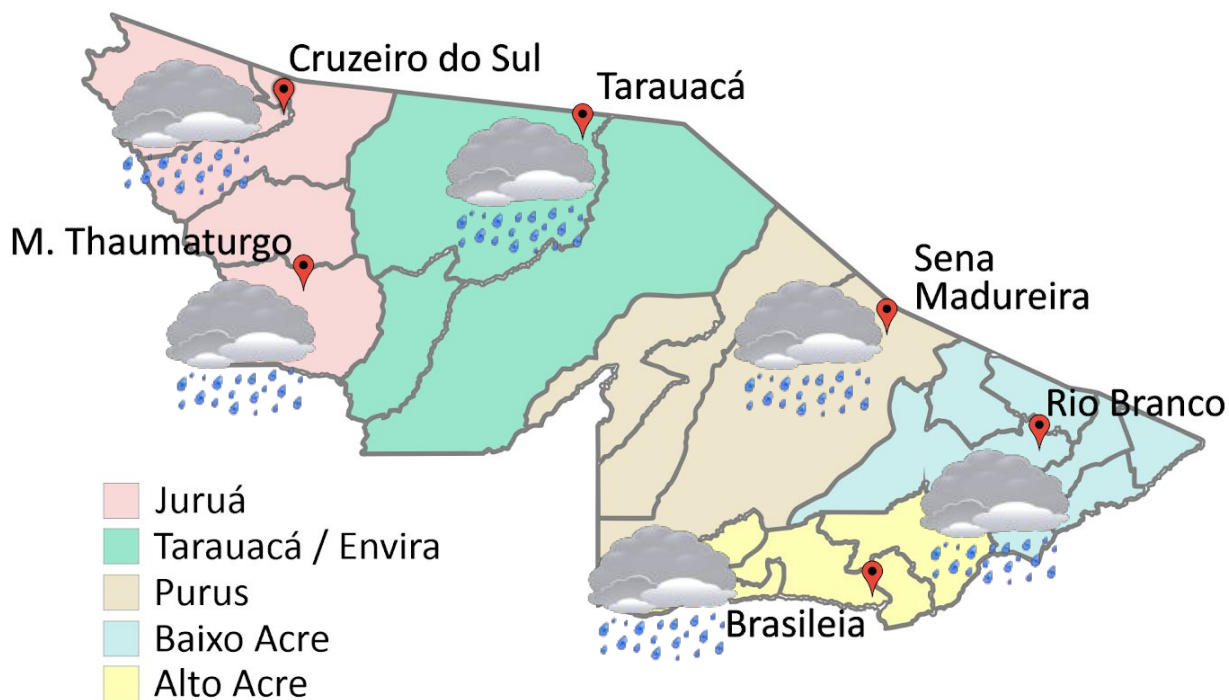


# PREVISÃO DO TEMPO

18/02/2022 - Nº 033

A Divisão de Meteorologia do Sistema de Proteção da Amazônia informa que o tempo não muda no Acre nesta sexta-feira. O sol ainda aparece sempre no meio de muitas nuvens em todo o estado, deixando o tempo abafado. No período da tarde estas nuvens ficam carregadas por conta do calor e da alta umidade e provocam pancadas de chuva com trovoadas entre a tarde e a noite em todas as regiões acreanas.



- Juruá
- Tarauacá / Envira
- Purus
- Baixo Acre
- Alto Acre

Tabela 1 - Previsões regionais				
	Temp. (°C)	UR (%)	Vento	CONDIÇÃO DO TEMPO
CIDADE	MAX/MIN	MAX/MIN	DIR.	
Rio Branco	31/23	100/55	NW - N	Céu nublado com pancadas de chuva e trovoadas.
Brasileia	31/22	100/55	NW - N	Céu nublado com pancadas de chuva e trovoadas.
Sena Madureira	30/23	100/55	NW - N	Céu nublado com pancadas de chuva e trovoadas.
Tarauacá	30/23	100/60	NW - N	Céu nublado com pancadas de chuva e trovoadas.
Cruzeiro do Sul	30/22	100/60	NW - N	Céu nublado com pancadas de chuva e trovoadas.
Marechal Thaumaturgo	30/22	100/60	NW - N	Céu nublado com pancadas de chuva e trovoadas.

Fonte: INMET

FONTE:  
 Ministério da Defesa  
 Sistema de Proteção da Amazônia  
 Centro Regional de Porto Velho  
 Divisão de Meteorologia e Climatologia - DIVMET

**SALA DE SITUAÇÃO**  
 DE MONITORAMENTO HIDROMETEOROLÓGICO

**CIGMA**  
 CENTRO INTEGRADO  
 DE GEOPROCESSAMENTO  
 E MONITORAMENTO AMBIENTAL

SECRETARIA DE ESTADO DO  
**MEIO AMBIENTE E DAS  
 POLÍTICAS INDÍGENAS**

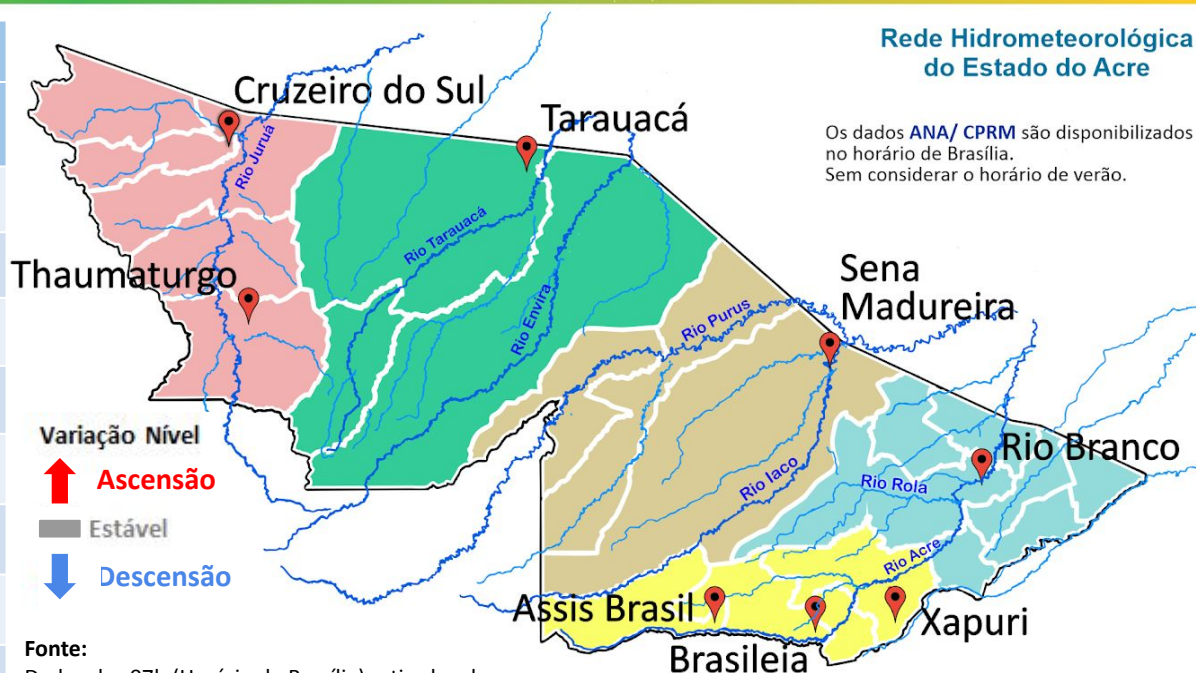


# NÍVEL DOS RIOS

18/02/2022 - Nº 033

Tabela 2 - Nível dos Rios

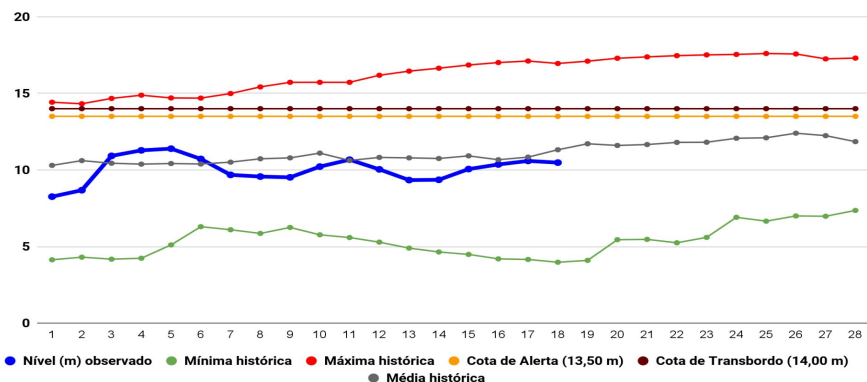
Localização	Cota de Inundação Alerta Alerta Máx.	Leitura do Dia Anterior/Atual	
Rio Acre – Assis Brasil	11,30 12,50	6,14 6,29	↑
Rio Acre – Brasileia	9,80 11,40	6,39 5,96	↓
Rio Acre – Rio Branco	13,50 14,00	10,59 <sup>1</sup>  10,48 <sup>1</sup>	↓
Rio Iaco – Sena Madureira	14,00 15,20	11,29* 12,36*	↑
Rio Tarauacá – Tarauacá	8,50 9,50	6,24 6,56	↑
Rio Purus – Manoel Urbano	13,50 14,00	10,48 10,86	↑
Rio Juruá – Cruzeiro do Sul	11,80 13,00	11,96 12,18	↑
Rio Abunã – Plácido de Castro	12,00 12,50	9,79 10,06	↑



Fonte:  
 Dados das 07h (Horário de Brasília) retirados do Site da ANA - Agência Nacional de Águas e CPRM - Serviço Geológico do Brasil.

**Legenda:** <sup>1</sup>Dados das Defesas Civas municipais (06h - Horário Local).  
 \*Dados leiturista in loco (05h30 - Horário Local).

Gráfico 1 - Tendência do Nível do Rio Acre (Rio Branco) FEVEREIRO 2022

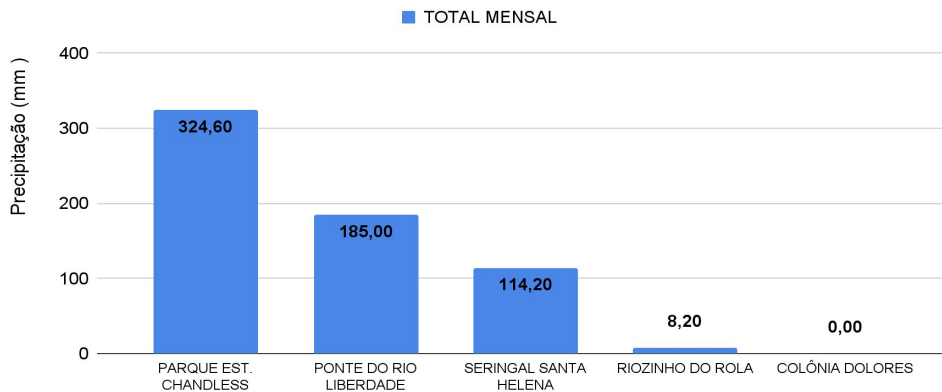


Na leitura de hoje (18/02/2022), de acordo com a Tabela 2, as plataformas registraram elevação de nível na leitura das 07h00min, exceto Brasileia e Rio Branco. No gráfico 1, o Rio Acre em Rio Branco apresenta nível de **10,48 m (linha azul)** mostrando-se abaixo da média histórica de **11,32 m (linha cinza)** para o mesmo período do ano.

# CHUVA ACUMULADA

18/02/2022 - Nº 033

Gráfico 2 - Acumulado de precipitação para o Estado do Acre



O **Gráfico 2**, acima, apresenta o acumulado de chuva do início de fevereiro (01/02/2022 – 00h00min) a (18/02/2022 – até as 11h00min), onde o Parque Estadual Chandless registrou **324,60 mm**, Ponte do Liberdade registrou **185,00 mm** e Seringal Santa Helena registrou **114,20 mm**.

O **Gráfico 3**, ao lado, apresenta o acumulado de chuva do início de fevereiro (01/02/2022 – 00h00min) a (18/02/2022 – até as 11h00min) para efeito de comparação de acordo com as médias climatológicas, onde os maiores acumulados foram em Brasiléia (**220,80 mm**), Xapuri (**218,0 mm**), Jordão (**197,20 mm**), Santa Rosa do Purus (**194,40 mm**), Manoel Urbano (**188,80 mm**), Mâncio Lima (**180,40 mm**), Assis Brasil (**175,40 mm**), Cruzeiro do Sul (**144,0 mm**), Rio Branco (**123,20 mm**), Tarauacá (**121,60mm**), Porto Acre (**83,20 mm**), Sena Madureira (**74,00 mm**) e Feijó (**69,20 mm**).

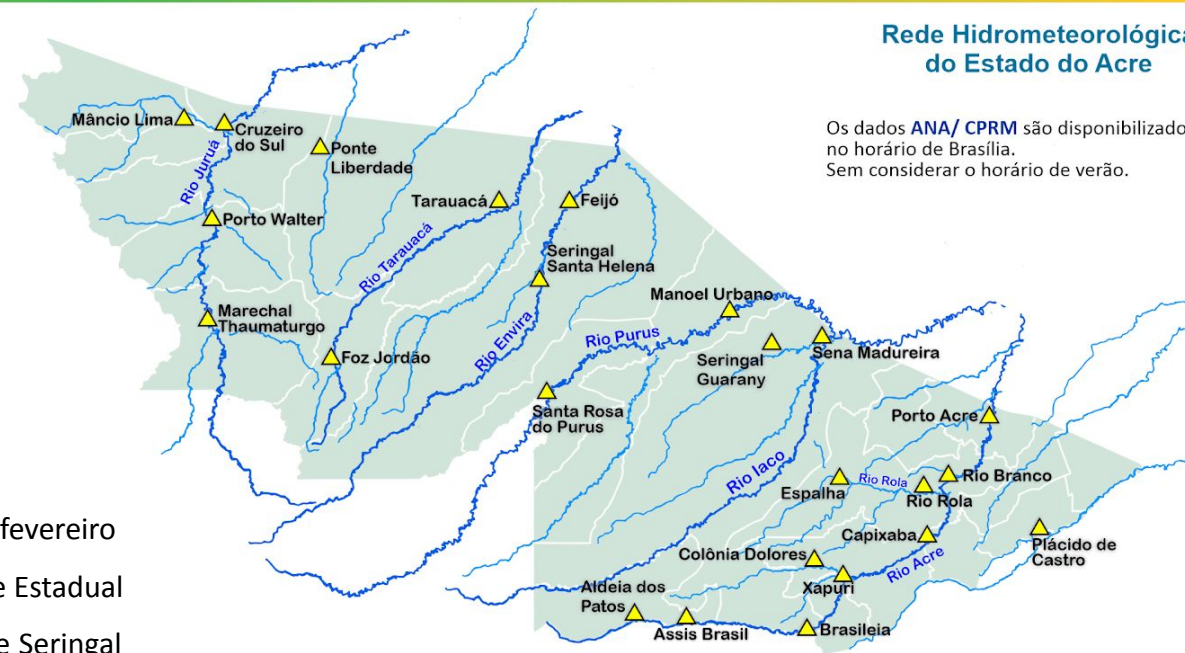


Gráfico 3 - Acumulado de precipitação para o Estado do Acre

