

PREVISÃO DO TEMPO

06/01/2022 - Nº 004

A Divisão de Meteorologia do Sistema de Proteção da Amazônia informa que a quinta-feira será de sol forte e calor em todo o Acre. O ar mais seco ainda mantém o tempo aberto em todo o estado e garante mais um dia de céu claro a parcialmente nublado em todo o estado. Há possibilidade de chuva passageira à tarde em todas as regiões acreanas.

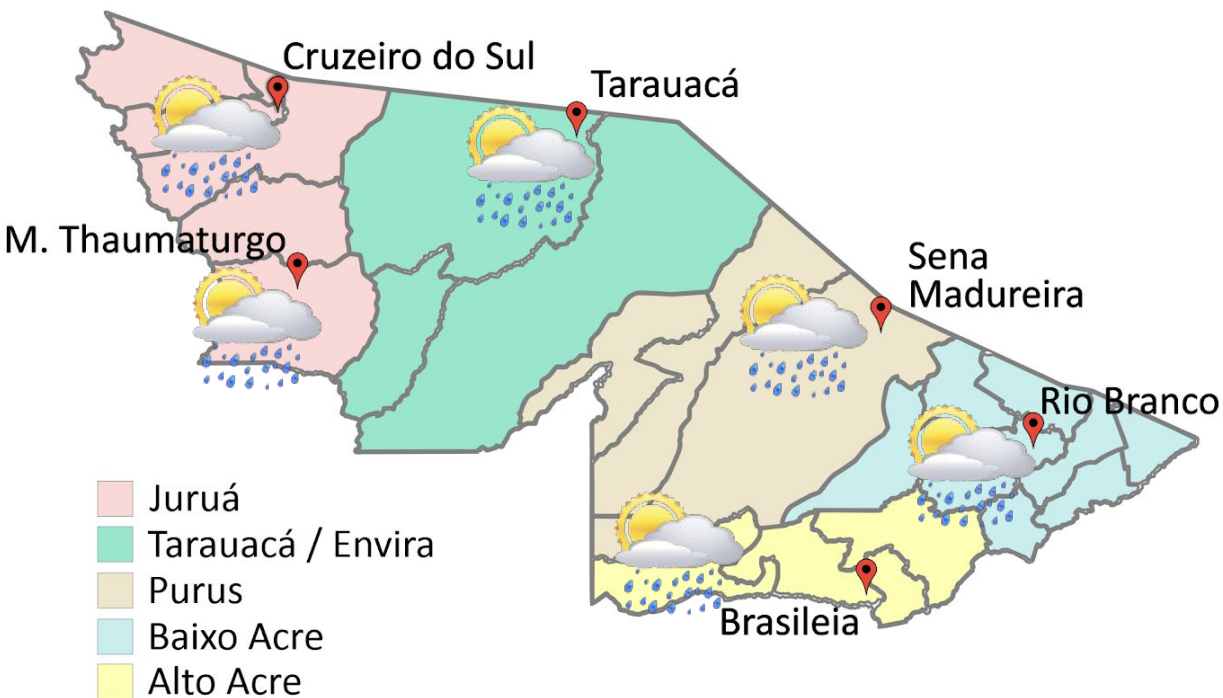


Tabela 1 - Previsões regionais

CIDADE	Temp. (°C)	UR (%)	Vento	CONDIÇÃO DO TEMPO
	MAX/MIN	MAX/MIN	DIR.	
Rio Branco	35/23	95/45	NW-N	Céu claro a parcialmente nublado com possibilidade de chuva em áreas isoladas.
Brasileia	35/22	95/45	NW-N	Céu claro a parcialmente nublado com possibilidade de chuva em áreas isoladas.
Sena Madureira	34/23	95/45	NW-N	Céu claro a parcialmente nublado com possibilidade de chuva em áreas isoladas.
Tarauacá	34/22	90/45	N-NE	Céu claro a parcialmente nublado com possibilidade de chuva em áreas isoladas.
Cruzeiro do Sul	34/21	90/45	N-NE	Céu claro a parcialmente nublado com possibilidade de chuva em áreas isoladas.
Marechal Thaumaturgo	34/21	90/45	N-NE	Céu claro a parcialmente nublado com possibilidade de chuva em áreas isoladas.

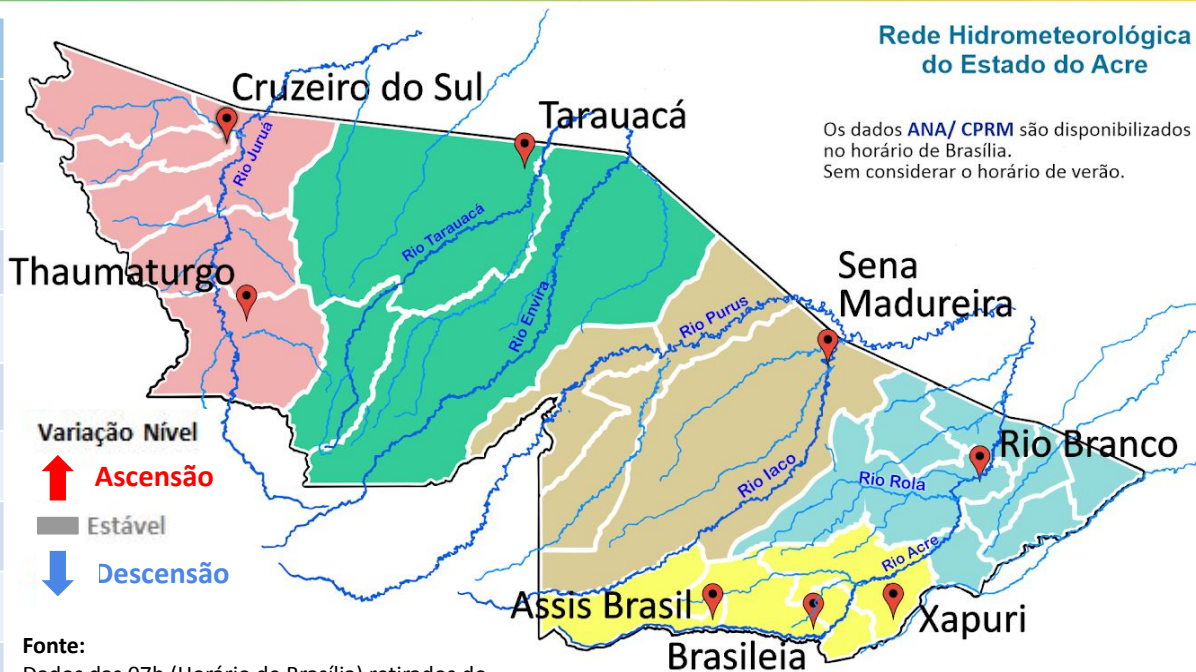
Fonte: CENSIPAM

NÍVEL DOS RIOS

06/01/2022 - Nº 004

Tabela 2 - Nível dos Rios

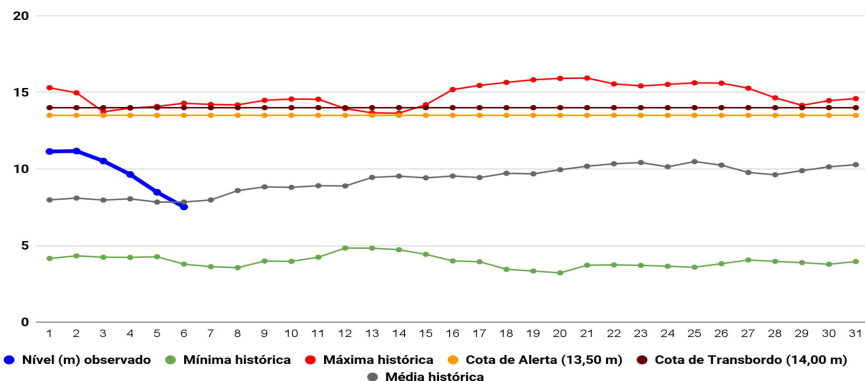
Localização	Cota de Inundação Alerta Alerta Máx.	Leitura do Dia Anterior/Atual	
Rio Acre – Assis Brasil	11,30 12,50	3,31 3,31	■
Rio Acre – Brasília	9,80 11,40	2,21 2,03	↓
Rio Acre – Rio Branco	13,50 14,00	8,48 ¹ 7,52 ¹	↓
Rio Iaco – Sena Madureira	14,00 15,20	6,92 6,38	↓
Rio Tarauacá – Tarauacá	8,50 9,50	3,44 3,21	↓
Rio Juruá – Porto Walter	9,00 9,70	3,20 SL	↓
Rio Juruá – Cruzeiro do Sul	11,80 13,00	7,84 7,31	↓
Rio Abunã – Plácido de Castro	12,00 12,50	6,82 6,32	↓



Fonte:
 Dados das 07h (Horário de Brasília) retirados do Site da ANA - Agência Nacional de Águas e CPRM - Serviço Geológico do Brasil.

Legenda: ¹Dados das Defesas Civis municipais (06h - Horário Local).

Gráfico 1 - Tendência do Nível do Rio Acre (Rio Branco) JANEIRO 2021

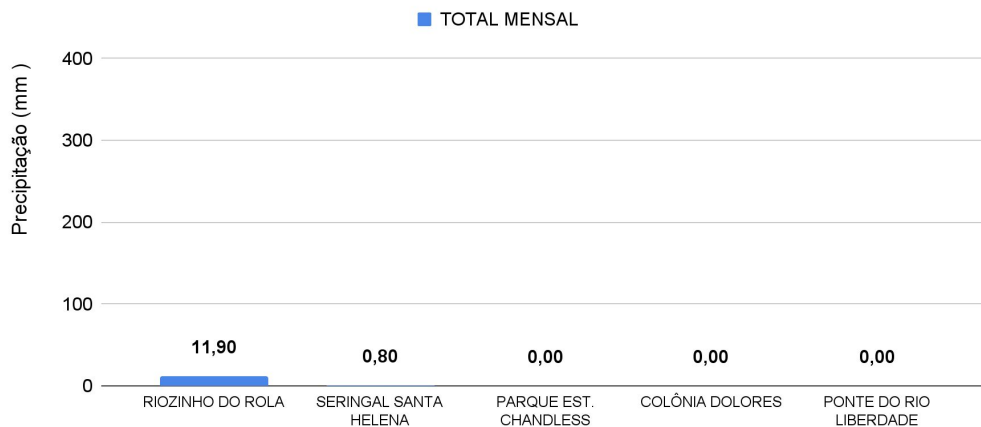


Na leitura de hoje (06/01/2022), de acordo com a Tabela 2, as plataformas registraram redução de nível na leitura das 07h00min. No gráfico 1, o Rio Acre em Rio Branco apresenta nível de 7,52 m (linha azul) mostrando-se um pouco abaixo da média histórica de 7,84 m (linha cinza) indicada para o mesmo período do ano.

CHUVA ACUMULADA

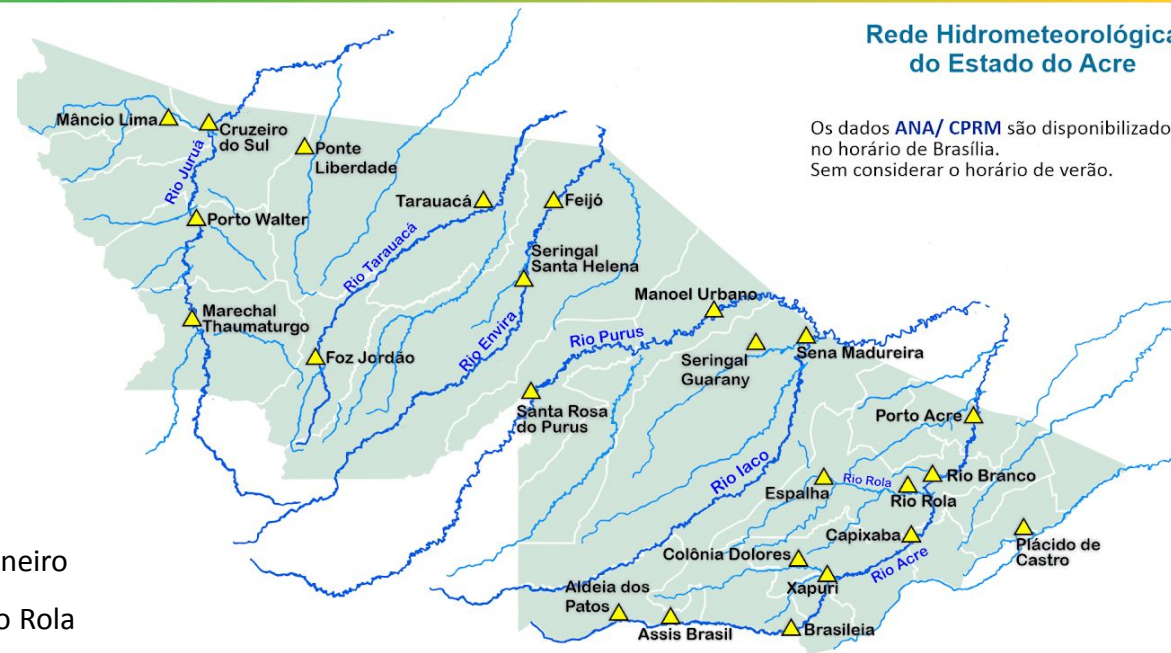
06/01/2022 - Nº 004

Gráfico 2 - Acumulado de precipitação para o Estado do Acre



O **Gráfico 2**, acima, apresenta o acumulado de chuva do início de janeiro (01/01/2022 – 00h00min) a (06/01/2022 – até as 11h00min), onde Riozinho do Rola registrou **11,90 mm** e Seringal Santa Helena registrou **0,80 mm**.

O **Gráfico 3**, ao lado, apresenta o acumulado de chuva do início de janeiro (01/01/2022 – 00h00min) a (06/01/2022 – até as 11h00min) para efeito de comparação de acordo com as médias climatológicas, onde os maiores acumulados foram em Sena Madureira (**18,40 mm**), Porto Acre (**17,40 mm**), Rio Branco (**7,0 mm**), Feijó (**6,80 mm**), Jordão (**3,20 mm**), Manoel Urbano (**2,80 mm**), Santa Rosa do Purus (**1,60mm**), Assis Brasil (**1,60 mm**), Tarauacá (**1,20 mm**) e Brasiléia (**1,0 mm**).



Rede Hidrometeorológica do Estado do Acre

Os dados ANA/ CPRM são disponibilizados no horário de Brasília. Sem considerar o horário de verão.

Gráfico 3 - Acumulado de precipitação para o Estado do Acre

