

# PREVISÃO DO TEMPO

03/01/2022 - Nº 001

A Divisão de Meteorologia do Sistema de Proteção da Amazônia informa que a primeira semana do ano começa com sol e mormaço em todo o Acre. A previsão é de um dia de céu parcialmente nublado a nublado com pancadas isoladas de chuva e trovoadas à tarde em todas as regiões do Acre.

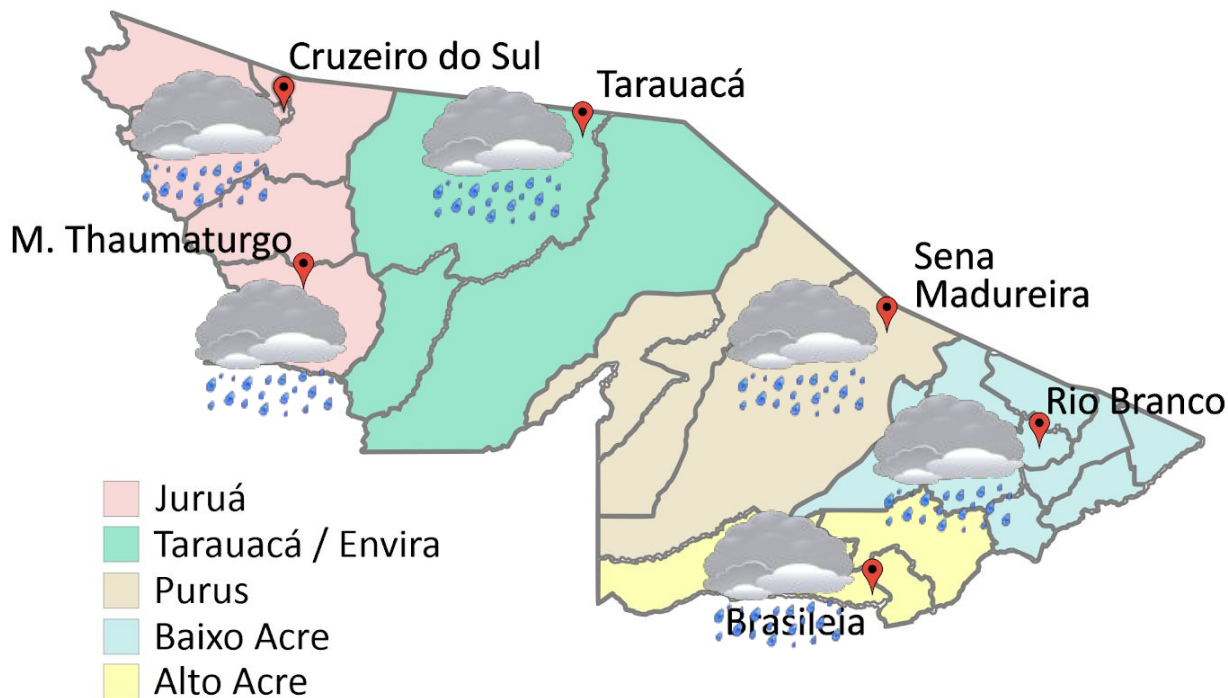


Tabela 1 - Previsões regionais

CIDADE	Temp. (°C)	UR (%)	Vento	CONDIÇÃO DO TEMPO
	MAX/MIN	MAX/MIN	DIR.	
Rio Branco	33/23	95/50	NW-N	Céu parcialmente nublado com pancadas de chuva e trovoadas isoladas.
Brasileia	33/22	95/50	NW-N	Céu parcialmente nublado com pancadas de chuva e trovoadas isoladas.
Sena Madureira	32/23	95/50	NW-N	Céu parcialmente nublado com pancadas de chuva e trovoadas isoladas.
Tarauacá	33/23	95/50	NW-N	Céu parcialmente nublado com pancadas de chuva e trovoadas isoladas.
Cruzeiro do Sul	33/22	95/50	NW-N	Céu parcialmente nublado com pancadas de chuva e trovoadas isoladas.
Marechal Thaumaturgo	33/22	95/50	NW-N	Céu parcialmente nublado com pancadas de chuva e trovoadas isoladas.

**FORNE:**  
 Ministério da Defesa  
 Sistema de Proteção da Amazônia  
 Centro Regional de Porto Velho  
 Divisão de Meteorologia e Climatologia - DIVMET

**SALA DE SITUAÇÃO**  
 DE MONITORAMENTO HIDROMETEOROLÓGICO

**CIGMA**  
 CENTRO INTEGRADO  
 DE GEOPROCESSAMENTO  
 E MONITORAMENTO AMBIENTAL

SECRETARIA DE ESTADO DO  
**MEIO AMBIENTE E DAS  
 POLÍTICAS INDÍGENAS**

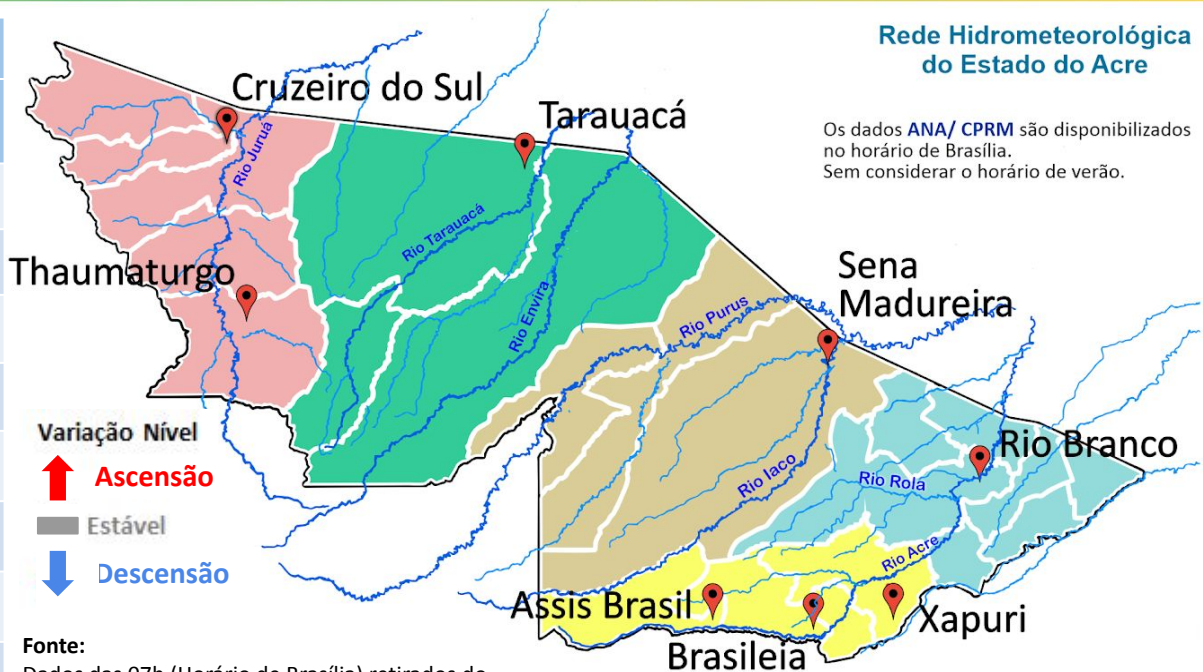


# NÍVEL DOS RIOS

03/01/2022 - Nº 001

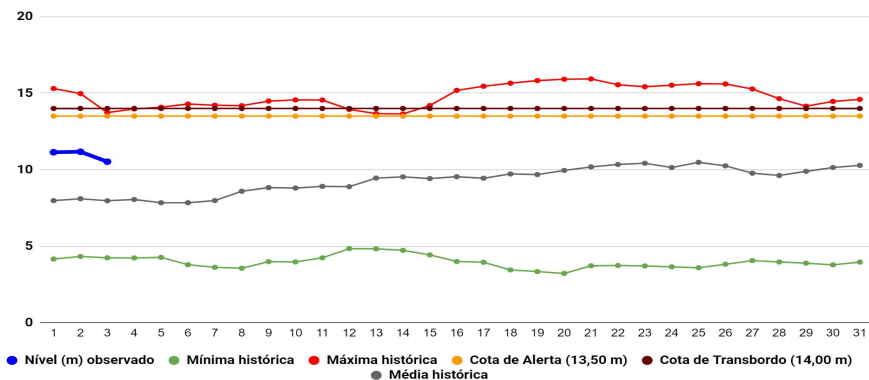
Tabela 2 - Nível dos Rios

Localização	Cota de Inundação Alerta Alerta Máx.	Leitura do Dia Anterior/Atual	
Rio Acre – Assis Brasil	11,30 12,50	3,56 3,32	↓
Rio Acre – Brasília	9,80 11,40	4,01 3,11	↓
Rio Acre – Rio Branco	13,50 14,00	11,17 <sup>1</sup>  10,52 <sup>1</sup>	↓
Rio Iaco – Sena Madureira	14,00 15,20	10,35 9,17	↓
Rio Tarauacá – Tarauacá	8,50 9,50	4,86 4,37	↓
Rio Juruá – Porto Walter	9,00 9,70	SL SL	
Rio Juruá – Cruzeiro do Sul	11,80 13,00	9,82 9,30	↓
Rio Abunã – Plácido de Castro	12,00 12,50	8,12 7,68	↓



**Legenda:** <sup>1</sup>Dados das Defesas Civis municipais (06h - Horário Local).

Gráfico 1 - Tendência do Nível do Rio Acre (Rio Branco) JANEIRO 2021

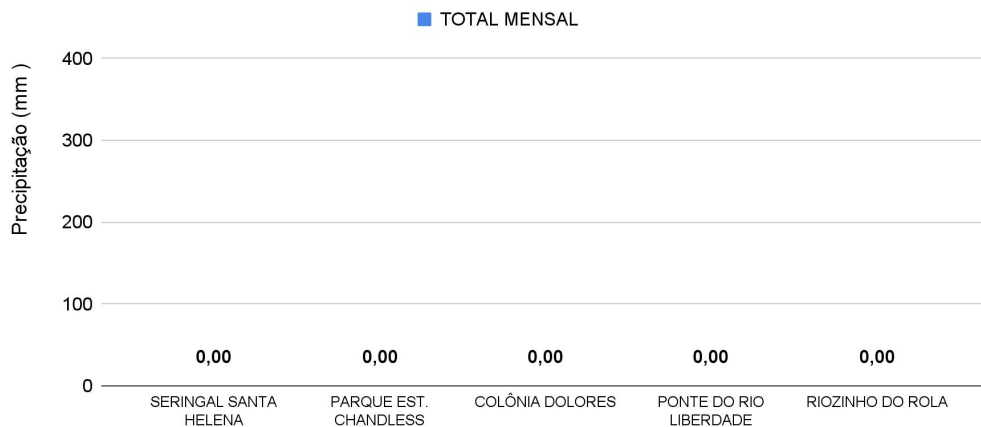


Na leitura de hoje (**03/01/2022**), de acordo com a Tabela 2, as plataformas registraram elevação de nível na leitura das 07h00min, exceto Cruzeiro do Sul e Plácido de Castro. No gráfico 1, o Rio Acre em Rio Branco apresenta nível de **10,52 m (linha azul)**.

# CHUVA ACUMULADA

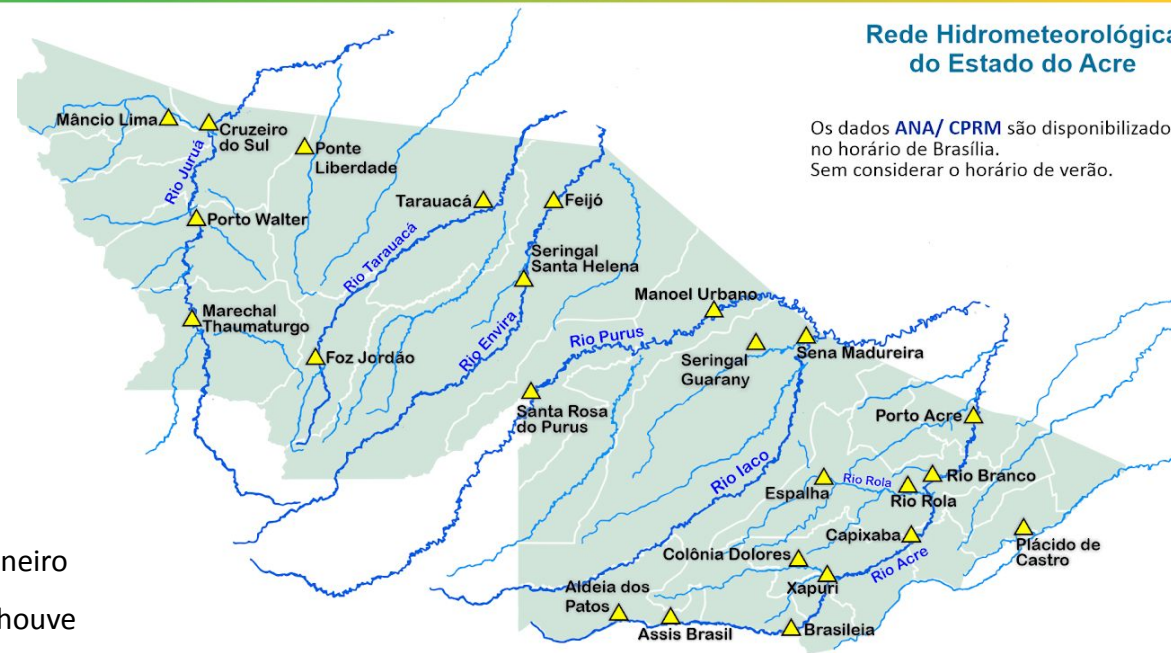
03/01/2022 - Nº 001

Gráfico 2 - Acumulado de precipitação para o Estado do Acre



O **Gráfico 2**, acima, apresenta o acumulado de chuva do início de janeiro (01/01/2022 – 00h00min) a (03/01/2022 – até as 11h00min), onde não houve registro de chuva até o presente momento.

O **Gráfico 3**, ao lado, apresenta o acumulado de chuva do início de janeiro (01/01/2022 – 00h00min) a (03/01/2022 – até as 11h00min) para efeito de comparação de acordo com as médias climatológicas, onde os maiores acumulados foram em Feijó (**4,40 mm**), Porto Acre (**3,20 mm**), Jordão (**3,0 mm**), Rio Branco (**1,90 mm**), Manoel Urbano (**1,80 mm**) e Brasiléia (**1,0 mm**).



## Rede Hidrometeorológica do Estado do Acre

Os dados ANA/ CPRM são disponibilizados no horário de Brasília. Sem considerar o horário de verão.

Gráfico 3 - Acumulado de precipitação para o Estado do Acre

