

MONITORAMENTO, HIDROMETEOROLÓGICO



SALA DE SITUAÇÃO
DE MONITORAMENTO HIDROMETEOROLÓGICO

CIGMA
CENTRO INTEGRADO
DE GEOPROCESSAMENTO
E MONITORAMENTO AMBIENTAL

SECRETARIA DE ESTADO DE
MEIO AMBIENTE



ACRE
VISÃO DE FUTURO,
GOVERNO DE TODOS.

SALA DE SITUAÇÃO DE MONITORAMENTO HIDROMETEOROLÓGICO

Este relatório contém o resumo do monitoramento hidrometeorológico elaborado pela Unidade de Situação de Monitoramento Hidrometeorológico do Estado do Acre, a partir das seguintes fontes e base de dados: previsão trimestral do CPTEC/INPE e Sipam, previsão semanal (NCEP/NOAA/USA), chuva acumulada segundo o modelo de estimativa de precipitação Hidroestimador (CPTEC/Inpe), monitoramento de nível dos principais rios do estado do Acre e acompanhamento diário de chuva a partir dos dados das Plataformas de Coleta de dados - PCDs automáticas telemétricas instaladas nas principais bacias hidrográficas do estado do Acre, em parceria com a Agência Nacional de Águas - ANA e Serviço Geológico do Brasil - CPRM/PV.

Israel Milani
Secretário de Estado de Meio Ambiente

Coordenação

Vera Lúcia Reis Brown

Elaboração

Camila do Nascimento Marinho
Mayanne Barreto da Silva
Quéren-Hapuque Rodrigues de Luna
Sarah Maria da Costa Dutra
Ylza Marluce Silva de Lima

Colaboradores

Alan dos Santos Pimentel
Antonio Marcos Costa da Silva
Djallene Rebêlo de Araújo
James Joyce Bezerra Gomes
Maria Alice Silva de Paula

Instituições Parceiras

INPE, CEMADEN, CBMAC,
UFAC, CPTEC, SIPAM, ANA

Realização

SEMA

Apoio

FUNTAC



cegdra@gmail.com



3213-3192



Rua das Acácias nº 279 Distrito Industrial
CEP 69920-175 Rio Branco
Acre - Brasil

Nº 118
22/06/2021

PREVISÃO TRIMESTRAL

“As anomalias de temperatura da superfície do mar (TSM), precipitação e temperatura máxima para o mês de abril de 2021. De modo geral, nota-se o predomínio de TSMs abaixo e em torno da climatologia na faixa equatorial dos oceanos Pacífico Atlântico e Índico. A exceção ocorre na região oeste do Oceano Pacífico Tropical, devido ao processo de empilhamento de água provocado pela intensificação da circulação de oeste em baixos níveis na região tropical do Oceano Pacífico. Embora seja possível notar anomalias negativas de TSM na região equatorial do Pacífico, tais anomalias são menos intensas do que as notadas nos meses anteriores. Isso sugere que o fenômeno El Niño Oscilação Sul ENOS está saindo da fase fria (La Niña) para a fase neutra. Com relação à precipitação, o padrão de déficit de chuva permaneceu na maior parte do Brasil em abril, com exceção do setor norte da região Norte do Brasil (provavelmente, com o resposta à La Niña), e algumas regiões na parte central do Brasil e do estado da BA devido ao padrão de circulação e à Tempestade Subtropical Potira, responsável por formar um corredor de umidade nessas regiões.” (CPTEC/INPE, INMET e FUNCEME).

A Figura 1 mostra a previsão probabilística de precipitação em três categorias, produzida a partir do método objetivo para o trimestre **junho-julho-agosto (JJA) de 2021**, segundo o CPTEC/INPE, INMET e FUNCEME. A previsão indica maior probabilidade de chuva na categoria abaixo da faixa normal sobre a parte norte da região Nordeste, grande parte da região Norte (principalmente no estado do Pará), parte oeste da região Centro Oeste e nos estados do Paraná e Santa Catarina. **As áreas em branco correspondem à previsão de igual probabilidade para as categorias acima da faixa normal, dentro da faixa normal e abaixo da faixa normal.** É importante destacar que a previsão climática de precipitação não descarta a ocorrência de eventos intensos de chuva na parte leste do Nordeste e na região Sul do Brasil.”

Figura 1: Previsão probabilística de precipitação pelo método objetivo (CPTEC/INPE, o INMET e a FUNCEME).

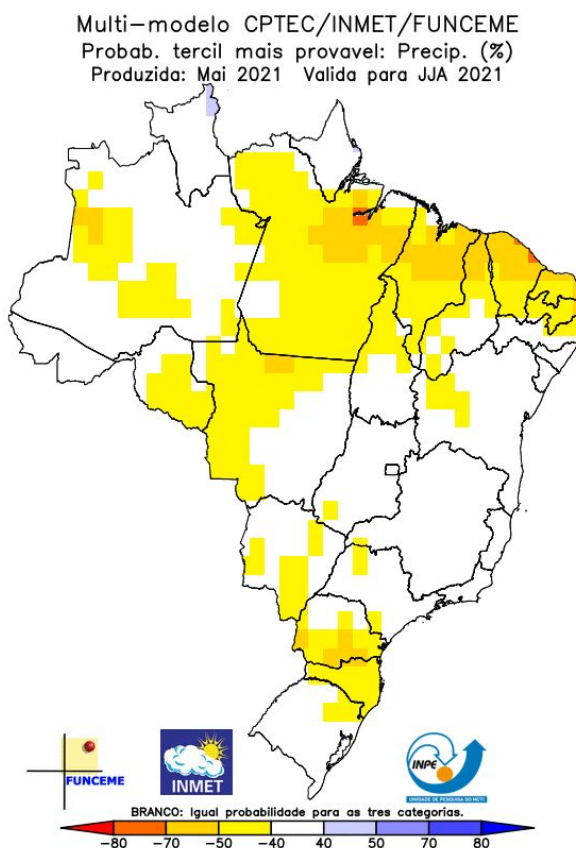


Figura 1. Previsão climática sazonal por tercil (categorias abaixo da faixa normal, dentro da faixa normal e acima da faixa normal), gerada pelo método objetivo (CPTEC/INPE, INMET e FUNCEME). As áreas em branco indicam padrão climatológico de igual probabilidade de ocorrência para as três categorias.

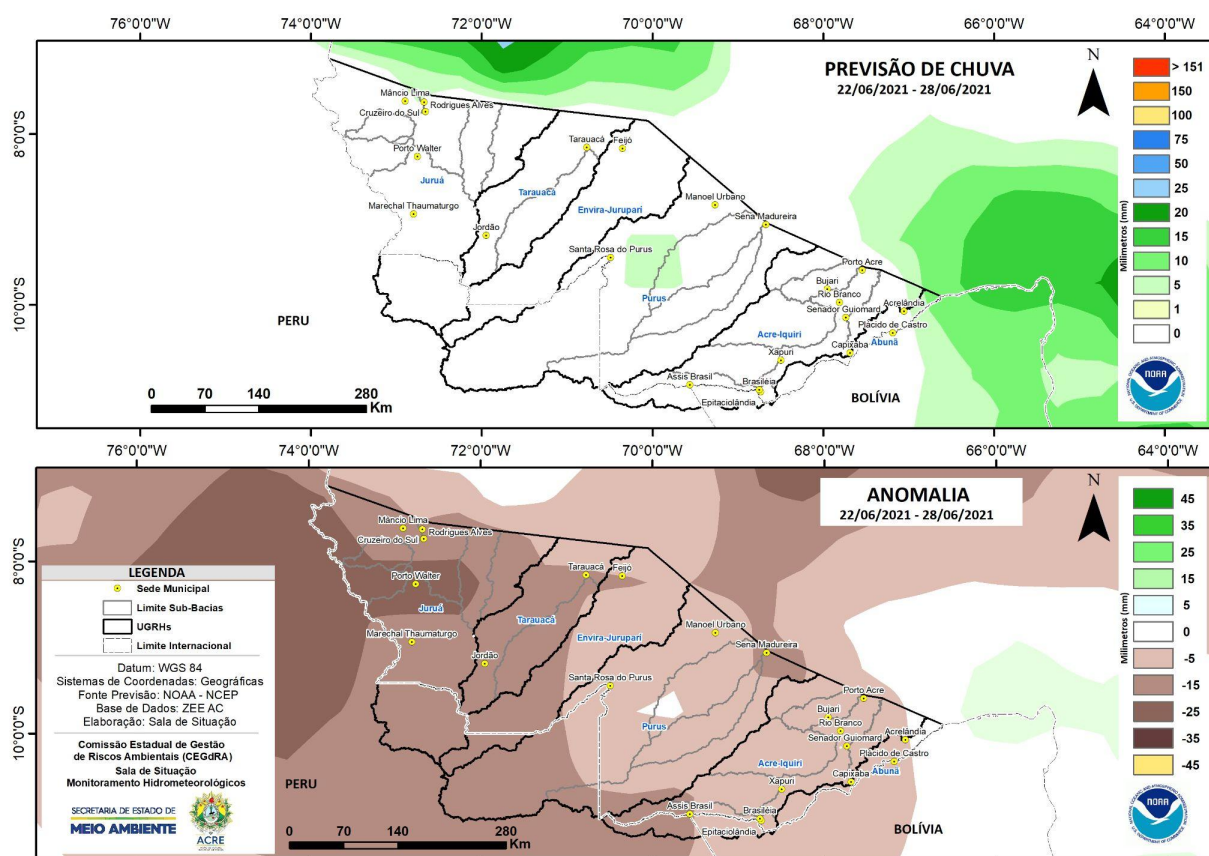
Nota: O método objetivo é baseado em uma metodologia de regressão da média aritmética das previsões dos modelos que compõem o conjunto Multi Modelo Nacional (CPTEC/INMET/FUNCEME), que incorpora informação da destreza retrospectiva (1981-2010) das previsões desse conjunto.

Fonte: http://clima1.cptec.inpe.br/~rclima1/pdf_notatecnica/Nota_Tecnica.pdf

PREVISÃO SEMANAL

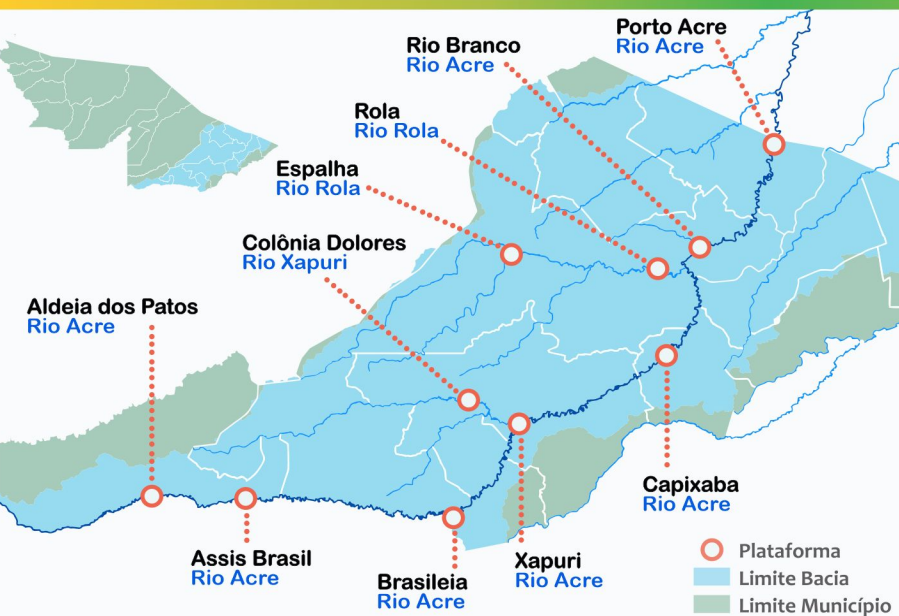
A figura 2 mostra que no período de **22/06/2021 - 28/06/2021**, o prognóstico do Satélite NOAA/NCEP-GFS/USA indica previsão de chuva acumulada na semana de até **5 mm**. As regiões **Oeste e Leste** do estado irão concentrar até **5 mm** precipitação acumulada, com **anomalia negativa**, onde as chuvas deverão ficar abaixo da normalidade para o período em todo o estado.

Figura 2: Prognóstico do Satélite NOAA/NCEP-GFS/USA.



Fonte: http://www.cpc.ncep.noaa.gov/products/Global_Monsoons/American_Monsoons/Hydro/Brazil/rh_amazonia.shtml#

BACIA DO RIO ACRE



Na leitura de hoje (22/06/2021), as plataformas localizadas na Bacia do Rio Acre apresentaram redução de nível na leitura das 07h00min, exceto Assis Brasil e Brasileira.

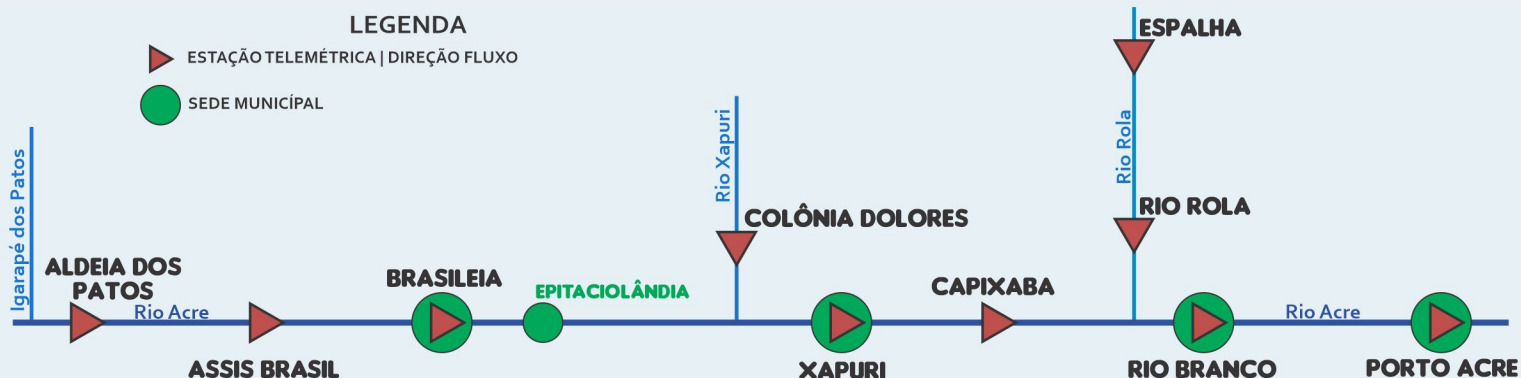
As plataformas localizadas em Capixaba e Xapuri encontram-se com falha na obtenção de dados para nível.

De acordo com as cotas de monitoramento de estiagem do TerraMA², o Rio Acre permanece em **Alerta Máximo** em Assis Brasil e Brasileira, e **Alerta** em Rio Branco. O Rio Xapuri na Colônia Dolores em **Observação** e o Rio Rola em Espalha em **Alerta Máximo**.

A plataforma localizada em Brasileira ultrapassou a média climatológica (28 mm) de chuva esperada para o mês, chegando a **38,20 mm**.

Segundo a Agência Nacional de Águas - ANA e o Instituto Nacional de Meteorologia - INMET, não houve registro significativo de chuva nas últimas 24 horas.

DIAGRAMA UNIFILAR - MONITORAMENTO NÍVEL DE RIO CHUVA ACUMULADA



INFO. PLATAFORMA		NÍVEL DE RIO (m)				CHUVA ACUMULADA (mm)			
COD	NOME	Cota de Estiagem		NÍVEL ANTERIOR	NÍVEL ATUAL	12h	24h	96h	TOTAL DO MÊS JUNHO
		Alerta	A. Máximo						
13450000	Assis Brasil	4,00	3,50	2,96	2,97	0,0	1,2	1,2	4,40
13470000	Brasileia	4,00	3,50	1,71	1,72	0,0	0,0	0,0	38,20
13568000	Capixaba	4,00	3,50	SL	SL	0,0	0,2	5,6	18,40
13540000	Colônia Dolores	2,50	2,00	2,90	2,91	0,0	0,0	0,4	7,40
13572000	Espalha	3,50	3,00	1,13	1,11	0,0	0,2	0,8	35,20
13600002	Rio Branco	3,00	2,69	2,78 ¹	2,72 ¹	1,4	1,4	2,8	3,70**
13550000	Xapuri	2,20	2,00	SL	SL	0,0	0,0	0,2	16,00

LEGENDA

SL - Sem Leitura Alerta - Cota de Alerta
SD - Sem Dados A. Máximo - Cota de Alerta Máximo

Dados Nível: 07h00min/Dados Chuva: 10h00min (Horário de Brasília).

Cotas definidas para Plataforma de Monitoramento Ambiental TerraMA².

Fonte: Gestor PCD - ANA.

**Dados da plataforma INMET Convencional.

¹Dados da Defesa Civil às 06h (Horário Local).

■ OBSERVAÇÃO ■ ALERTA
■ ATENÇÃO ■ ALERTA MÁXIMO

BACIA DO PURUS



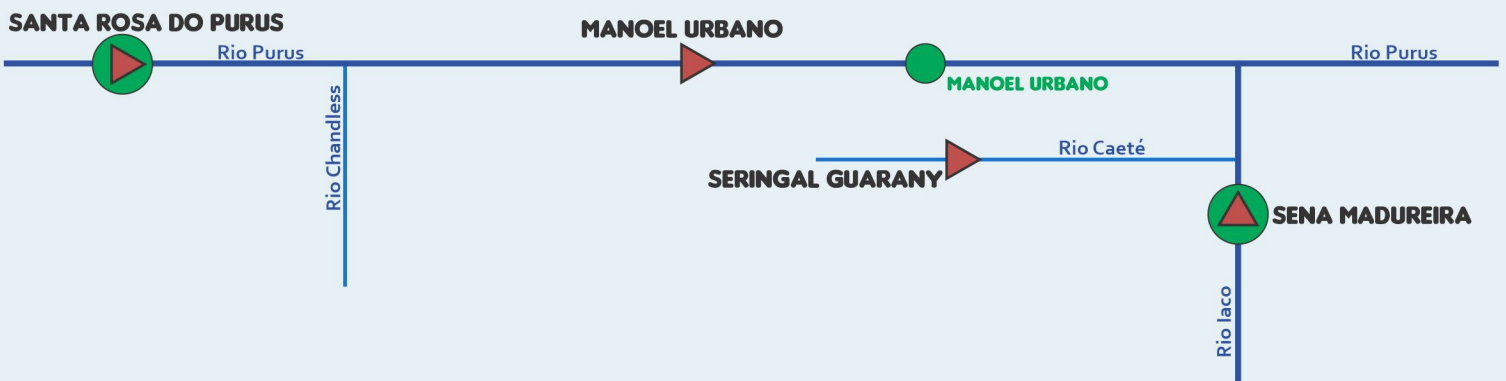
Na leitura de hoje (22/06/2021), das plataformas localizadas na Bacia do Purus, Manoel Urbano apresentou elevação de nível na leitura das 07h00min.

A plataforma localizada em Sena Madureira manteve estabilidade no nível até o horário indicado.

Segundo a Agência Nacional de Águas - ANA, não houve registro significativo de chuva nas últimas 24 horas.

DIAGRAMA UNIFILAR - MONITORAMENTO NÍVEL DE RIO CHUVA ACUMULADA

LEGENDA
 ESTAÇÃO TELEMÉTRICA | DIREÇÃO FLUXO SEDE MUNICIPAL



INFO. PLATAFORMA		NÍVEL DE RIO (m)				CHUVA ACUMULADA (mm)			
COD	NOME	Cota de Estiagem		NÍVEL ANTERIOR	NÍVEL ATUAL	12h	24h	96h	TOTAL DO MÊS JUNHO
		Alerta	A. Máximo						
13180000	Manoel Urbano	2,50	2,00	5,01	5,02	0,0	0,2	9,4	32,60
13310000	Sena Madureira	2,20	2,00	4,89	4,89	0,0	0,2	0,4	0,80

LEGENDA

SL - Sem Leitura **Alerta** - Cota de Alerta
 SD - Sem Dados **A. Máximo** - Cota de Alerta Máximo

Fonte: Gestor PCD - ANA.

Dados Nível: 07h00min/Dados Chuva: 10h00min (Horário de Brasília).

Cotas definidas para Plataforma de Monitoramento Ambiental TerraMA2.

OBSERVAÇÃO ALERTA
 ATENÇÃO ALERTA MÁXIMO

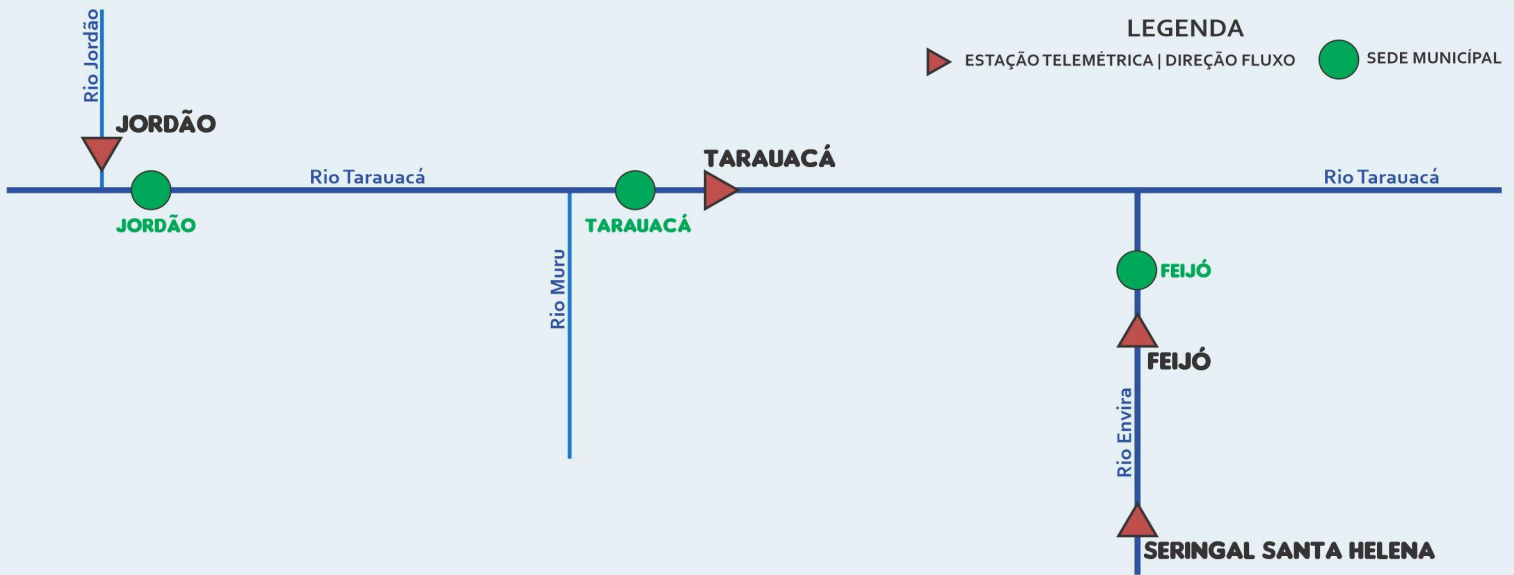
BACIA DO RIO TARAUACÁ E ENVIRA-JURUPARI



Na leitura de hoje (22/06/2021), a plataforma localizada na Bacia do Rio Tarauacá e Envira-Jurupari, Tarauacá apresentou elevação de nível na leitura das 07h00min.

Segundo Agência Nacional de Águas - ANA, não houve registro significativo de chuva nas últimas 24 horas.

DIAGRAMA UNIFILAR - MONITORAMENTO NÍVEL DE RIO CHUVA ACUMULADA



INFO. PLATAFORMA		NÍVEL DE RIO (m)				CHUVA ACUMULADA (mm)			
COD	NOME	Cota de Estiagem		NÍVEL ANTERIOR	NÍVEL ATUAL	12h	24h	96h	TOTAL DO MÊS JUNHO
		Alerta	A. Máximo						
12590000	Tarauacá	2,20	2,00	3,51	3,28	0,0	0,2	0,2	35,60

Dados Nível: 07h00min/Dados Chuva: 10h00min (Horário de Brasília).

LEGENDA

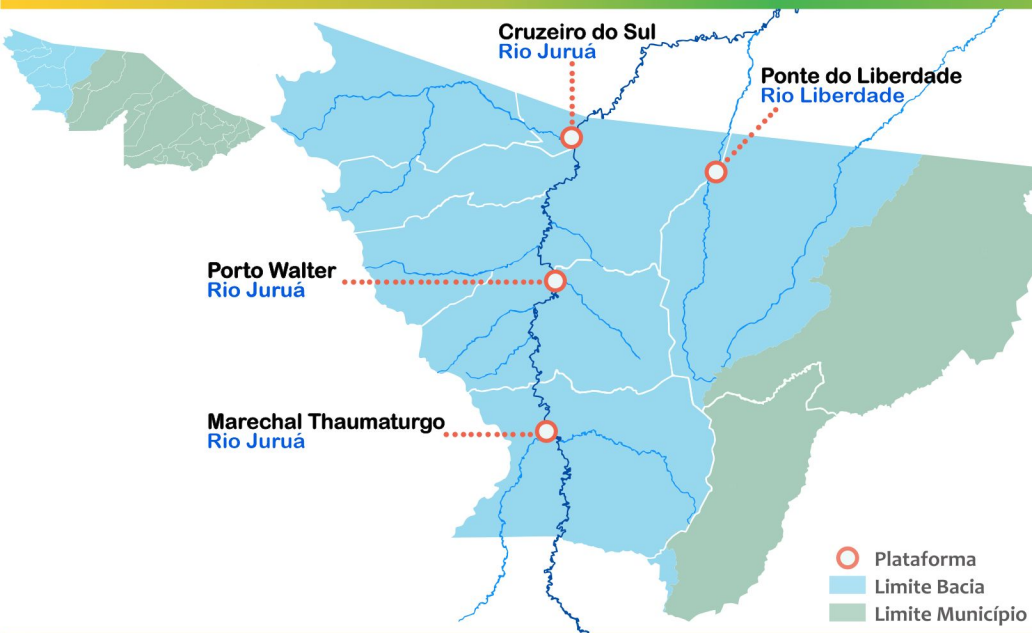
SL - Sem Leitura
SD - Sem Dados

Alerta - Cota de Alerta
A. Máximo - Cota de Alerta Máximo

Cotas definidas para Plataforma de Monitoramento Ambiental TerraMA2.

 OBSERVAÇÃO  ALERTA
 ATENÇÃO  ALERTA MÁXIMO

BACIA DO JURUÁ



Na leitura de hoje (22/06/2021), as plataformas localizadas na Bacia do Juruá, Cruzeiro do Sul apresentou elevação de nível na leitura das 07h00min.

A plataforma localizada na Ponte do Liberdade manteve estabilidade no nível até o horário indicado.

De acordo com as cotas de monitoramento de estiagem do TerraMa², o Rio Liberdade encontra-se em **Observação**.

Segundo a Agência Nacional de Águas - ANA, não houve registro significativo de chuva nas últimas 24 horas.

DIAGRAMA UNIFILAR - MONITORAMENTO



NÍVEL DE RIO



CHUVA ACUMULADA

LEGENDA

▶ ESTAÇÃO TELEMÉTRICA | DIREÇÃO FLUXO

● SEDE MUNICIPAL



INFO. PLATAFORMA		NÍVEL DE RIO (m)				CHUVA ACUMULADA (mm)			
COD	NOME	Cota de Estiagem		NÍVEL ANTERIOR	NÍVEL ATUAL	12h	24h	96h	TOTAL DO MÊS JUNHO
		Alerta	A. Máximo						
12500000	Cruzeiro do Sul	2,30	2,00	5,06	4,94	0,0	0,0	0,4	17,80
12370000	Marechal Thaumaturgo	2,50	2,00	SL	SL	0,6	4,8	4,8	45,40
12510500	Ponte do Liberdade	1,30	1,00	1,72	1,72	0,0	0,4	0,8	3,60
12390000	Porto Walter	2,50	2,00	SL	SL	SD	SD	SD	SD

LEGENDA

SL - Sem Leitura
SD - Sem Dados

Alerta - Cota de Alerta
A. Máximo - Cota de Alerta Máximo

Dados Nível: 07h00min/Dados Chuva: 10h00min (Horário de Brasília).

Cotas definidas para Plataforma de Monitoramento Ambiental TerraMA².

Fonte: Gestor PCD - ANA.

■ OBSERVAÇÃO ■ ALERTA
■ ATENÇÃO ■ ALERTA MÁXIMO

GLOSSÁRIO

SIGLAS INSTITUCIONAIS

ANA - Agência Nacional de Águas
CPTEC - Centro de Previsão de Tempo e Estudos Climáticos
CENSIPAM - Centro Gestor e Operacional do Sistema de Proteção da Amazônia
CPRM - Companhia de Pesquisa de Recursos Minerais
INPE - Instituto Nacional de Pesquisas Espaciais
IMC - Instituto de Mudanças Climáticas e Regulação dos Serviços Ambientais
NCEP - National Centers for Environmental Prediction
NOAA - National Oceanic & Atmospheric Administration
SEMA - Secretaria de Estado de Meio Ambiente

SIGLAS TÉCNICAS

GFS - Global Forecast System é um modelo de previsão meteorológico produzido pelo NCEP
TSM - Temperatura da superfície do mar
ENOS - Fenômeno El Niño-Oscilação Sul
ZCAS - Zona de Convergência Intertropical
GOES - Geostationary Operational Environmental Satellite
PCD - Plataforma de Coleta de Dados