

# PREVISÃO DO TEMPO

11/05/2021 - Nº 092

A Divisão de Meteorologia do Sistema de Proteção da Amazônia informa que o sol deve predominar em grande parte do Acre nesta terça-feira. A previsão é de céu claro a parcialmente nublado com pancadas isoladas de chuva e trovoadas no período da tarde nas cidades do oeste acreano. Já na capita e demais regiões do estado o dia será de céu parcialmente nublado a nublado, com pancadas de chuva e trovoadas entre a tarde e a noite.

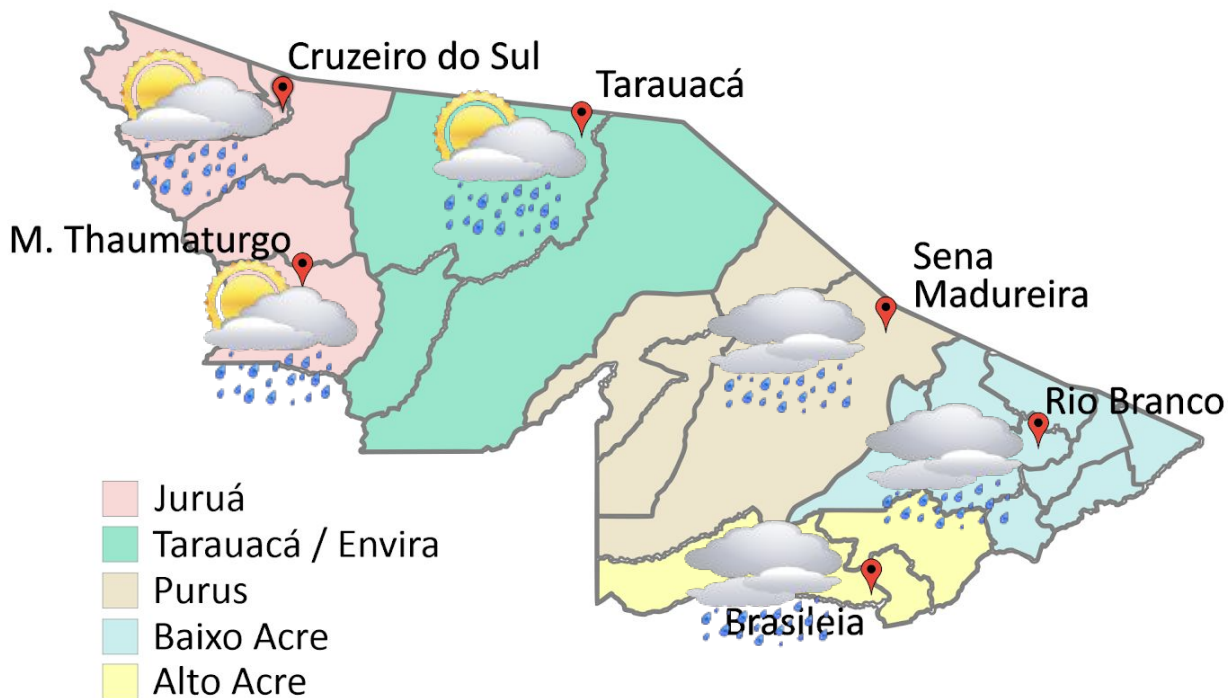


Tabela 1 - Previsões regionais				Fonte: SIPAM
CIDADE	Temp. (°C)	UR (%)	Vento	CONDIÇÃO DO TEMPO
	MAX/MIN	MAX/MIN	DIR.	
Rio Branco	29/21	100/55	SE-E	Céu parcialmente nublado a nublado com pancadas de chuva e trovoadas.
Brasileia	29/20	100/55	SE-E	Céu parcialmente nublado a nublado com pancadas de chuva e trovoadas.
Sena Madureira	28/21	100/55	SE-E	Céu parcialmente nublado a nublado com pancadas de chuva e trovoadas.
Tarauacá	31/22	95/50	SE-E	Céu claro a parcialmente nublado com pancadas de chuva e trovoadas isoladas.
Cruzeiro do Sul	31/21	95/50	SE-E	Céu claro a parcialmente nublado com pancadas de chuva e trovoadas isoladas.
Marechal Thaumaturgo	31/21	95/50	SE-E	Céu claro a parcialmente nublado com pancadas de chuva e trovoadas isoladas.

**FORNTE:**  
 Ministério da Defesa  
 Sistema de Proteção da Amazônia  
 Centro Regional de Porto Velho  
 Divisão de Meteorologia e Climatologia - DIVMET

**SALA DE SITUAÇÃO**  
 DE MONITORAMENTO HIDROMETEOROLÓGICO

**CIGMA**  
 CENTRO INTEGRADO  
 DE GEOPROCESSAMENTO  
 E MONITORAMENTO AMBIENTAL

SECRETARIA DE ESTADO DE  
**MEIO AMBIENTE**

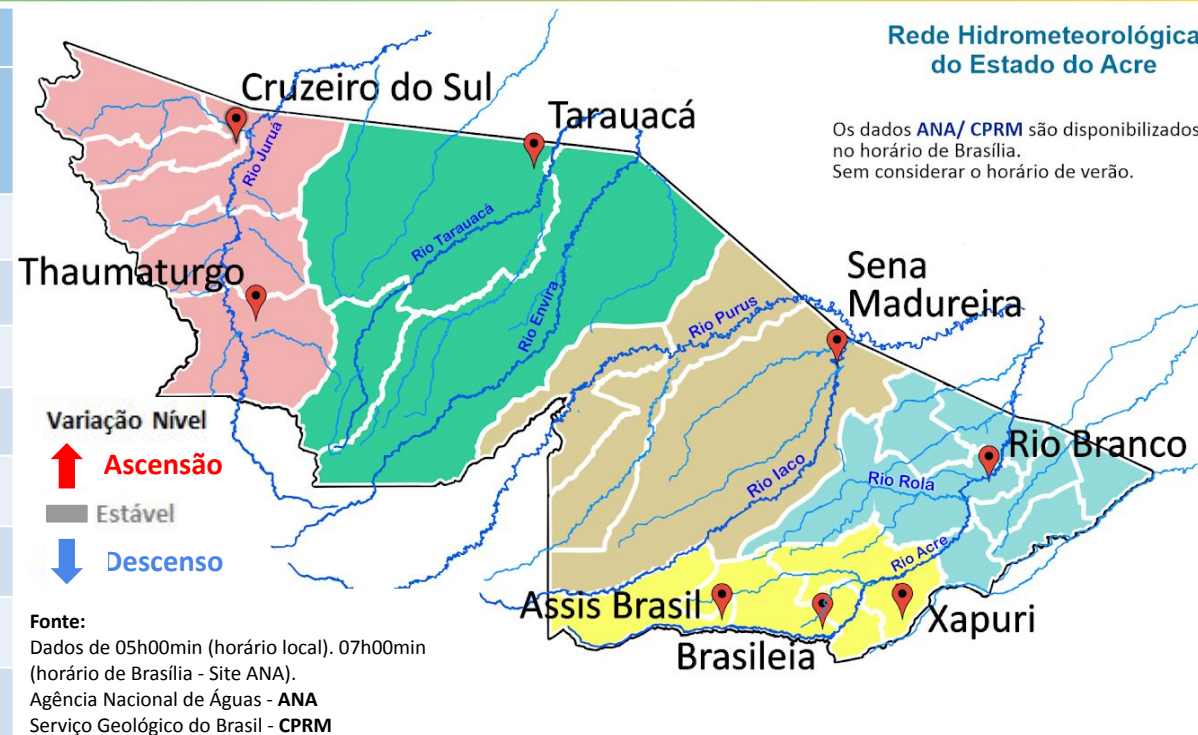


# NÍVEL DOS RIOS

11/05/2021 - Nº 092

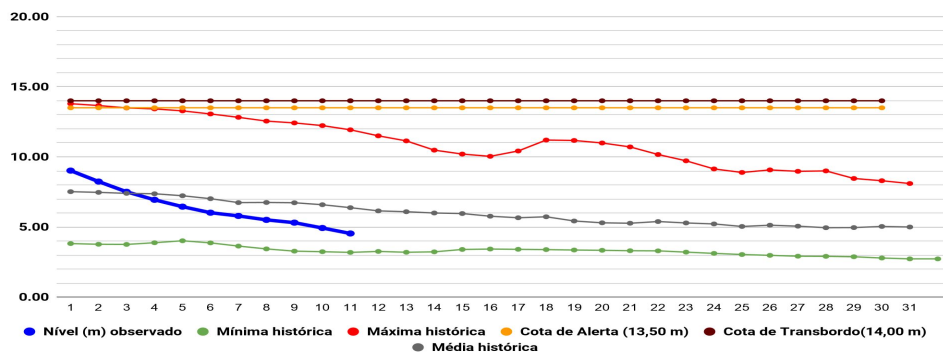
Tabela 2 - Nível dos Rios

Localização	Cota de inundação Alerta   Alerta Máx.	Leitura do Dia Anterior/ Atual	
Rio Acre - Assis Brasil	11,30   12,50	3,01   3,28	↑
Rio Acre – Brasileia	9,80   11,40	2,10   2,06	↓
Rio Acre – Xapuri	12,50   13,40	2,92   2,84	↓
Rio Acre – Rio Branco	13,50   14,00	4,93   4,54	↓
Rio Tarauacá – Tarauacá	8,50   9,50	5,27   5,07	↓
Rio Juruá – Porto Walter	9,00   9,70	1,96*   1,80*	↓
Rio Juruá – Cruzeiro do Sul	11,80   13,00	6,54   6,50	↓
Rio Abunã – Plácido de Castro	12,00   12,50	6,71   6,74	↑



**Legenda:** \*Dados ANA às 08h00min (Horário de Brasília).  
 \*Dados do leiturista de Porto Walter às 06h00min (Horário Local).

Gráfico 1 - Tendência do Nível do Rio Acre (Rio Branco) MAIO 2021

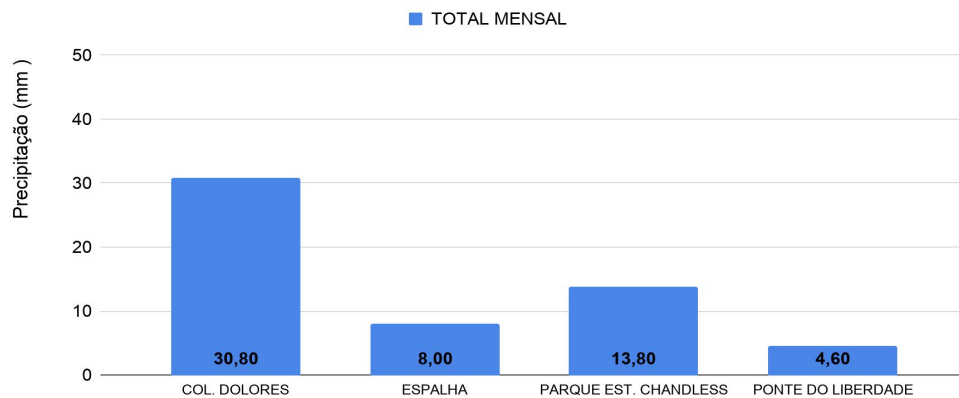


Na leitura de hoje (11/05/2021), de acordo com a **Tabela 2**, as plataformas registraram redução de nível na leitura das 07h00min, exceto Plácido de Castro e Assis Brasil. No **gráfico 1**, o Rio Acre em Rio Branco apresenta nível de **4,54 m (linha azul)**, mostrando-se abaixo da média histórica de **5,99 m (linha cinza)** para o período.

# CHUVA ACUMULADA

11/05/2021 - Nº 092

Gráfico 2 - Acumulado de precipitação para o Estado do Acre



O **Gráfico 2 acima** apresenta o acumulado de chuva do início do mês de maio (01/05/2021 – 00h00min) até hoje (11/05/2021 – 10h00min), onde as estações de monitoramento registraram: Colônia Dolores (30,80 mm), Parque Estadual Chandless (13,80 mm), Espalha (8 mm) e Ponte do Rio Liberdade (4,60 mm).

O **Gráfico 3 ao lado** apresenta o acumulado de chuva do início do mês de maio (01/05/2021 – 00h00min) até hoje (11/05/2021 – 10h00min), para as estações de monitoramento que possuem série climatológica, para efeitos de comparação, onde é possível observar se a chuva está abaixo ou acima do esperado para o mês. Os maiores acumulados de chuva registrados foram em: Rio Branco - INMET (55,10 mm), Plácido de Castro (27,00 mm), Tarauacá (24,60 mm), Sena Madureira (20,40 mm) e Cruzeiro do Sul (18 mm).

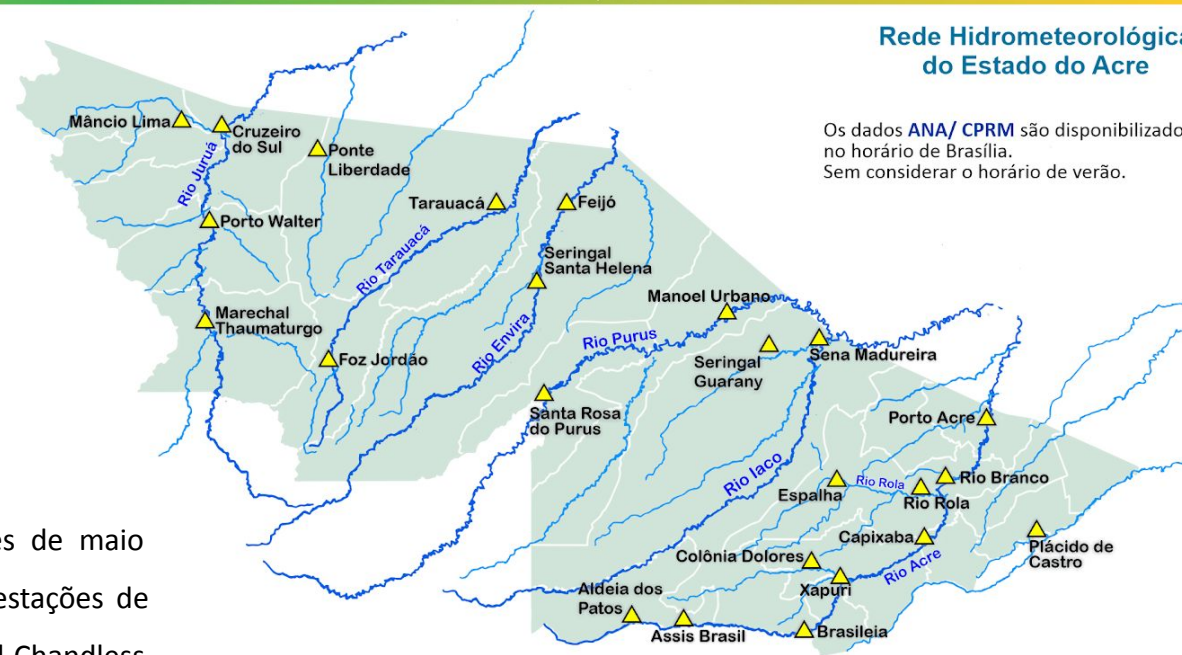


Gráfico 3 - Acumulado de precipitação para o Estado do Acre

