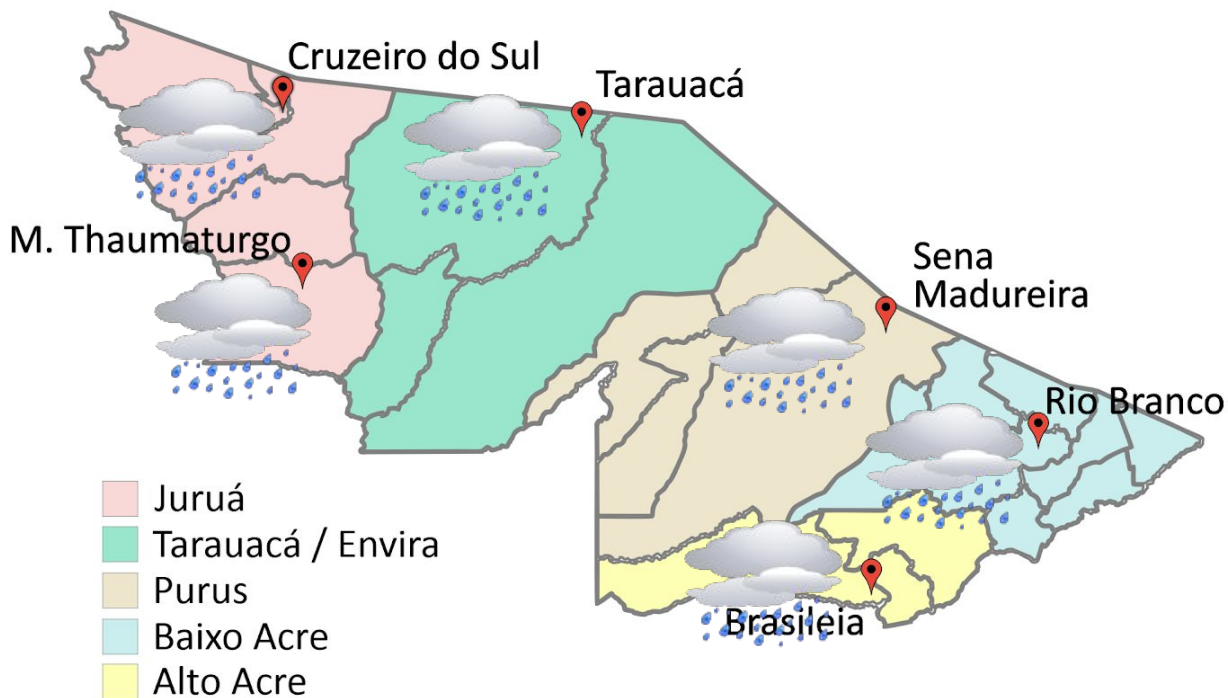


# PREVISÃO DO TEMPO

10/05/2021 - Nº 091

A Divisão de Meteorologia do Sistema de Proteção da Amazônia informa que nesta segunda-feira o tempo volta a ficar quente e abafado no Acre, com o enfraquecimento da friagem. A previsão para todas as regiões acreanas, inclusive a Capital, é de um dia de sol entre nuvens, com o tempo parcialmente nublado e há possibilidade de chuva rápida e passageira à tarde.



**Tabela 1 - Previsões regionais** Fonte: SIPAM

CIDADE	Temp. (°C)	UR (%)	Vento	CONDIÇÃO DO TEMPO
	MAX/ MIN	MAX/ MIN	DIR.	
Rio Branco	30/20	95/50	SE-E	Céu parcialmente nublado com possibilidade de chuva em áreas isoladas.
Brasileia	30/19	95/50	E-SE	Céu parcialmente nublado com possibilidade de chuva em áreas isoladas.
Sena Madureira	30/21	95/50	SE-E	Céu parcialmente nublado com possibilidade de chuva em áreas isoladas.
Tarauacá	30/19	95/60	E-NE	Céu parcialmente nublado com possibilidade de chuva em áreas isoladas.
Cruzeiro do Sul	29/21	95/60	E-NE	Céu parcialmente nublado com possibilidade de chuva em áreas isoladas.
Marechal Thaumaturgo	29/21	95/60	E-NE	Céu parcialmente nublado com possibilidade de chuva em áreas isoladas.

**FONTE:**  
 Ministério da Defesa  
 Sistema de Proteção da Amazônia  
 Centro Regional de Porto Velho  
 Divisão de Meteorologia e Climatologia - DIVMET

**SALA DE SITUAÇÃO**  
 DE MONITORAMENTO HIDROMETEOROLÓGICO

**CIGMA**  
 CENTRO INTEGRADO  
 DE GEOPROCESSAMENTO  
 E MONITORAMENTO AMBIENTAL

SECRETARIA DE ESTADO DE  
**MEIO AMBIENTE**

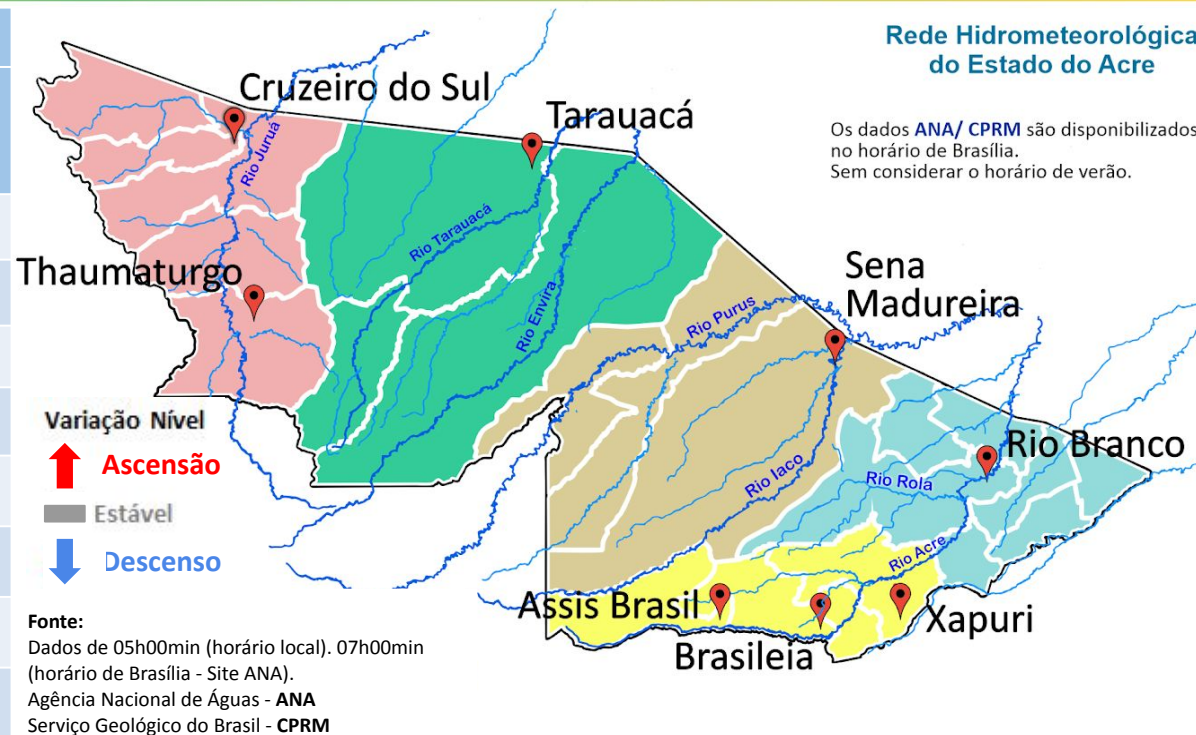


# NÍVEL DOS RIOS

10/05/2021 - Nº 091

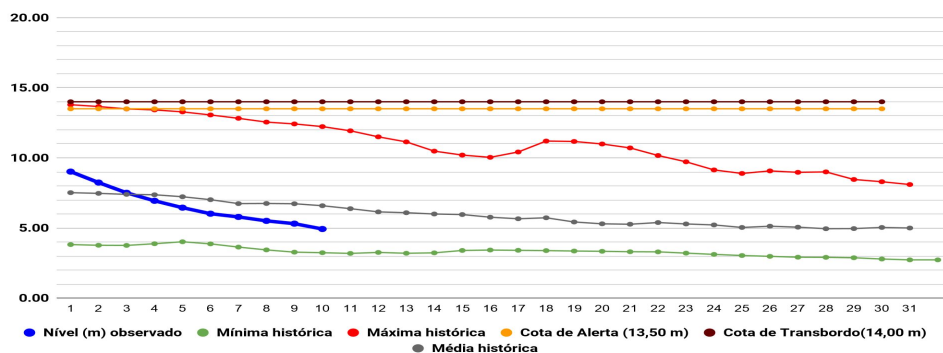
Tabela 2 - Nível dos Rios

Localização	Cota de inundação Alerta   Alerta Máx.	Leitura do Dia Anterior/ Atual	
Rio Acre - Assis Brasil	11,30   12,50	3,05   3,01	↓
Rio Acre – Brasileia	9,80   11,40	2,17   2,10	↓
Rio Acre – Xapuri	12,50   13,40	2,97   2,92	↓
Rio Acre – Rio Branco	13,50   14,00	5,31   4,93	↓
Rio Tarauacá – Tarauacá	8,50   9,50	5,57   5,27*	↓
Rio Juruá – Porto Walter	9,00   9,70	1,98*   1,96*	↓
Rio Juruá – Cruzeiro do Sul	11,80   13,00	6,35   6,54	↑
Rio Abunã – Plácido de Castro	12,00   12,50	6,98   6,71	↓



**Legenda:** \*Dados ANA às 08h00min (Horário de Brasília).  
 \*Dados do leiturista de Porto Walter às 06h00min (Horário Local).

Gráfico 1 - Tendência do Nível do Rio Acre (Rio Branco) MAIO 2021

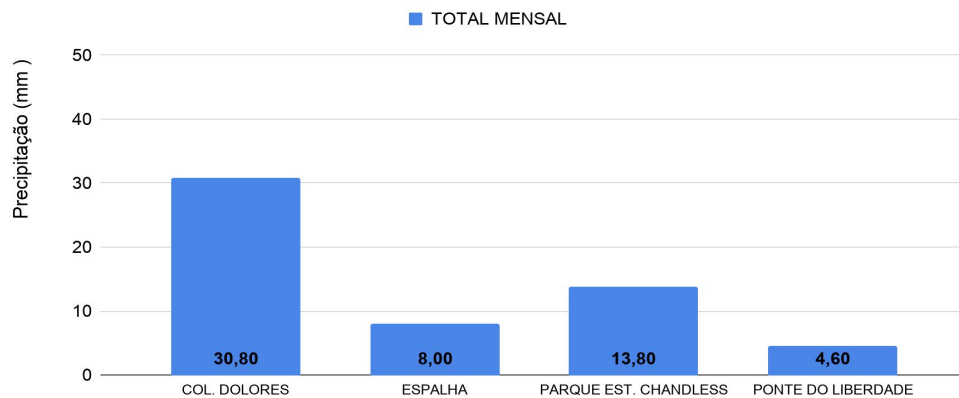


Na leitura de hoje (10/05/2021), de acordo com a **Tabela 2**, as plataformas registraram redução de nível na leitura das 07h00min, exceto Cruzeiro do Sul. No **gráfico 1**, o Rio Acre em Rio Branco apresenta nível de **4,93 m (linha azul)**, mostrando-se abaixo da média histórica de **5,99 m (linha cinza)** para o período.

# CHUVA ACUMULADA

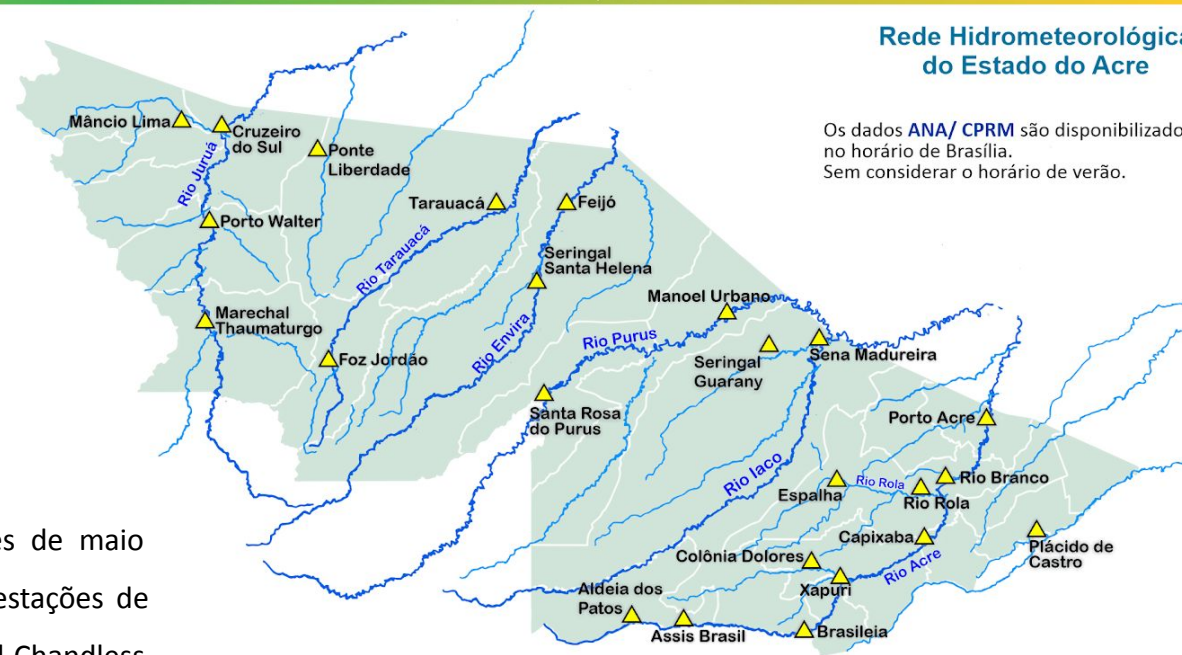
10/05/2021 - Nº 091

Gráfico 2 - Acumulado de precipitação para o Estado do Acre



O **Gráfico 2 acima** apresenta o acumulado de chuva do início do mês de maio (01/05/2021 – 00h00min) até hoje (10/05/2021 – 10h00min), onde as estações de monitoramento registraram: Colônia Dolores (30,80 mm), Parque Estadual Chandless (13,80 mm), Espalha (8 mm) e Ponte do Rio Liberdade (4,60 mm).

O **Gráfico 3 ao lado** apresenta o acumulado de chuva do início do mês de maio (01/05/2021 – 00h00min) até hoje (10/05/2021 – 10h00min), para as estações de monitoramento que possuem série climatológica, para efeitos de comparação, onde é possível observar se a chuva está abaixo ou acima do esperado para o mês. Os maiores acumulados de chuva registrados foram em: Rio Branco - INMET (53,80 mm), Tarauacá (20,60 mm), Sena Madureira (20,40 mm), Plácido de Castro (20,20 mm) e Cruzeiro do Sul (18 mm).



## Rede Hidrometeorológica do Estado do Acre

Os dados ANA/ CPRM são disponibilizados no horário de Brasília. Sem considerar o horário de verão.

Gráfico 3 - Acumulado de precipitação para o Estado do Acre

