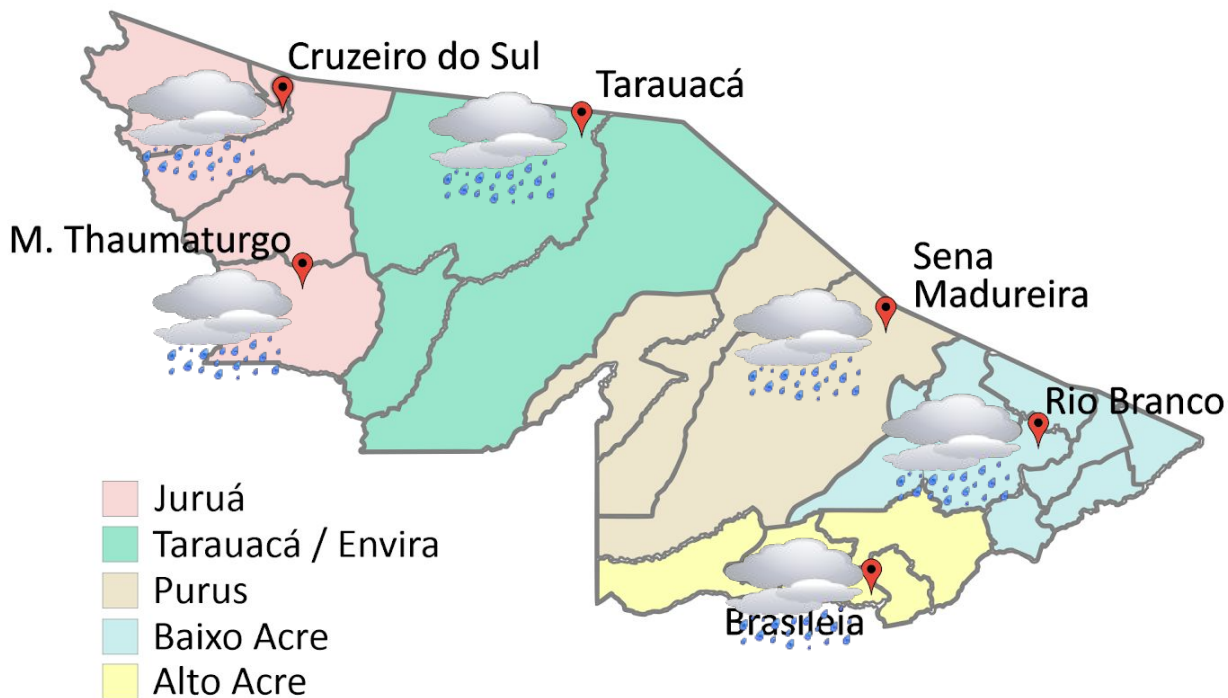


PREVISÃO DO TEMPO

05/05/2021 - Nº 088

A Divisão de Meteorologia do Sistema de Proteção da Amazônia informa que o fluxo do vento em altos níveis da atmosfera organiza áreas de instabilidade sobre grande parte do Acre nesta quarta-feira. A previsão é de um dia de céu nublado com pancadas de chuva e trovoadas entre a tarde e a noite nas cidades do oeste acreano. Na capital e demais regiões do estado a previsão é de sol e calor, com tempo variando de parcialmente nublado a nublado e com pancadas isoladas de chuva e trovoadas no período da tarde.



FORNE:
 Ministério da Defesa
 Sistema de Proteção da Amazônia
 Centro Regional de Porto Velho
 Divisão de Meteorologia e Climatologia - DIVMET

SALA DE SITUAÇÃO
 DE MONITORAMENTO HIDROMETEOROLÓGICO

CIGMA
 CENTRO INTEGRADO
 DE GEOPROCESSAMENTO
 E MONITORAMENTO AMBIENTAL

SECRETARIA DE ESTADO DE
MEIO AMBIENTE



Tabela 1 - Previsões regionais				Fonte: SIPAM
CIDADE	Temp. (°C)	UR (%)	Vento	CONDIÇÃO DO TEMPO
	MAX/ MIN	MAX/ MIN	DIR.	
Rio Branco	31/22	95/50	NE-SE	Céu parcialmente nublado a nublado com pancadas de chuva e trovoadas isoladas.
Brasileia	31/21	95/50	NE-SE	Céu parcialmente nublado a nublado com pancadas de chuva e trovoadas isoladas.
Sena Madureira	30/22	95/50	NE-SE	Céu parcialmente nublado a nublado com pancadas de chuva e trovoadas isoladas.
Tarauacá	31/22	100/60	NE-E	Céu nublado com pancadas de chuva e trovoadas.
Cruzeiro do Sul	31/21	100/60	NE-E	Céu nublado com pancadas de chuva e trovoadas.
Marechal Thaumaturgo	31/21	100/60	NE-E	Céu nublado com pancadas de chuva e trovoadas.

NÍVEL DOS RIOS

05/05/2021 - Nº 088

Tabela 2 - Nível dos Rios

Localização	Cota de inundação Alerta Alerta Máx.	Leitura do Dia Anterior/ Atual	
Rio Acre - Assis Brasil	11,30 12,50	3,14 3,12	↓
Rio Acre – Brasileia	9,80 11,40	2,27 2,26	↓
Rio Acre – Xapuri	12,50 13,40	3,29 3,15	↓
Rio Acre – Rio Branco	13,50 14,00	6,94 6,45	↓
Rio Tarauacá – Tarauacá	8,50 9,50	3,77 3,69	↓
Rio Juruá – Porto Walter	9,00 9,70	2,08* 1,95*	↓
Rio Juruá – Cruzeiro do Sul	11,80 13,00	6,65 6,52	↓
Rio Abunã – Plácido de Castro	12,00 12,50	8,24 8,00	↓

Legenda: *Dados do leiturista de Porto Walter às 06h00min (horário local).

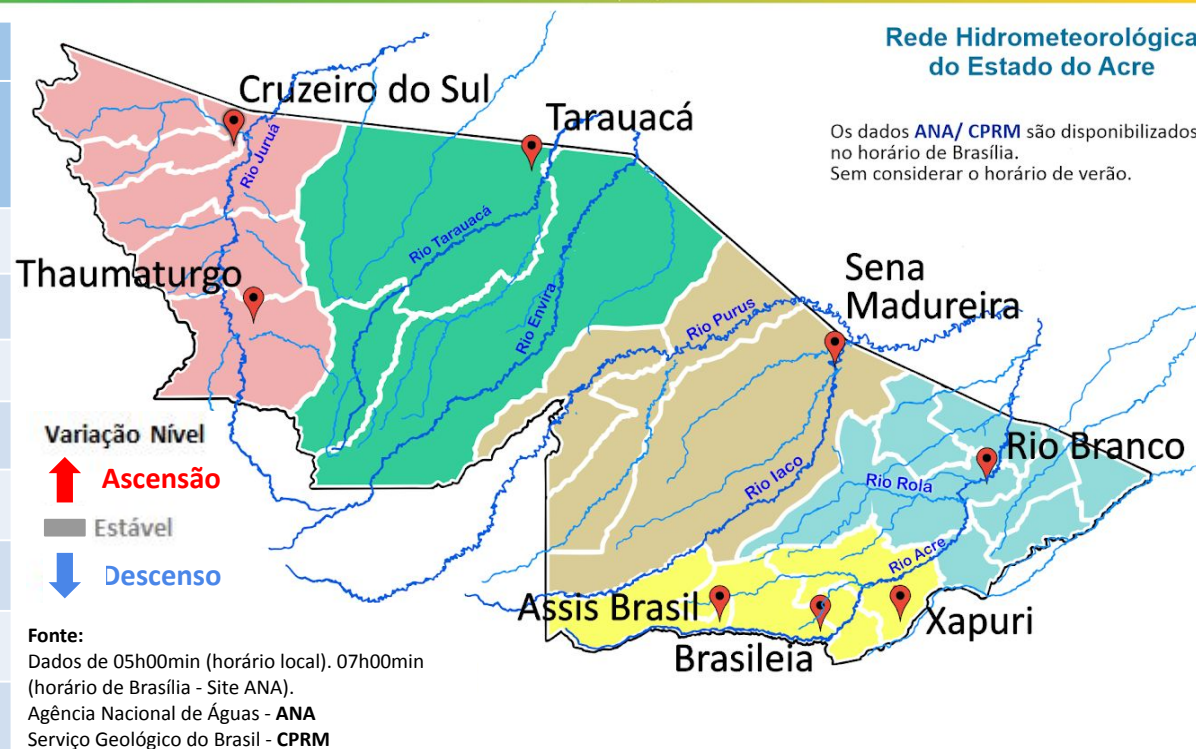
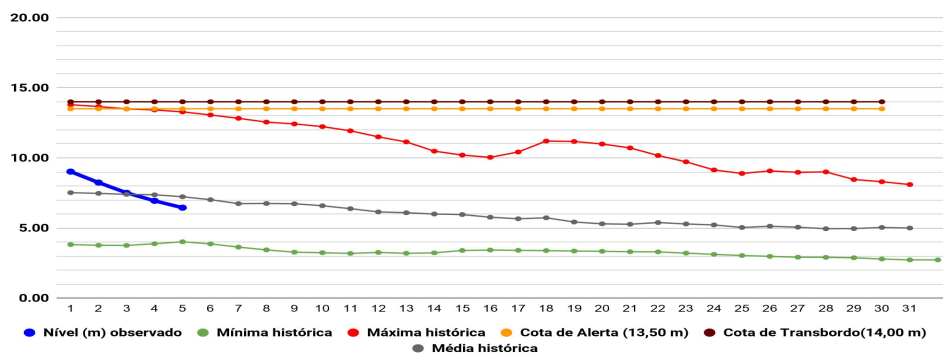
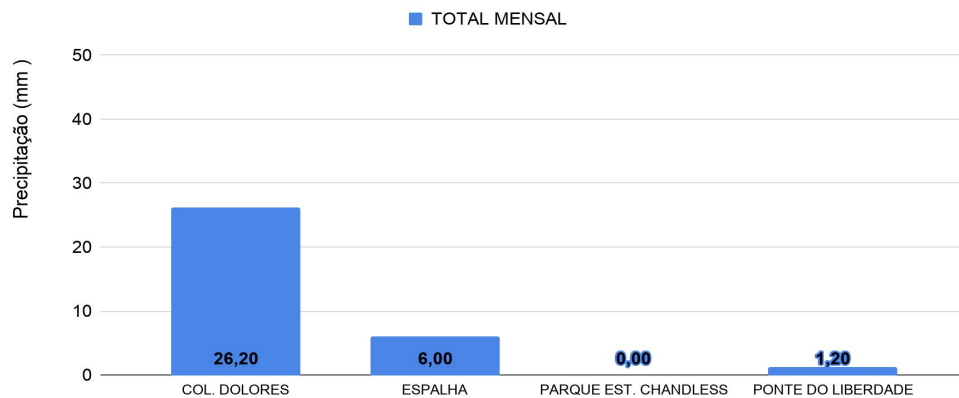


Gráfico 1 - Tendência do Nível do Rio Acre (Rio Branco) MAIO 2021



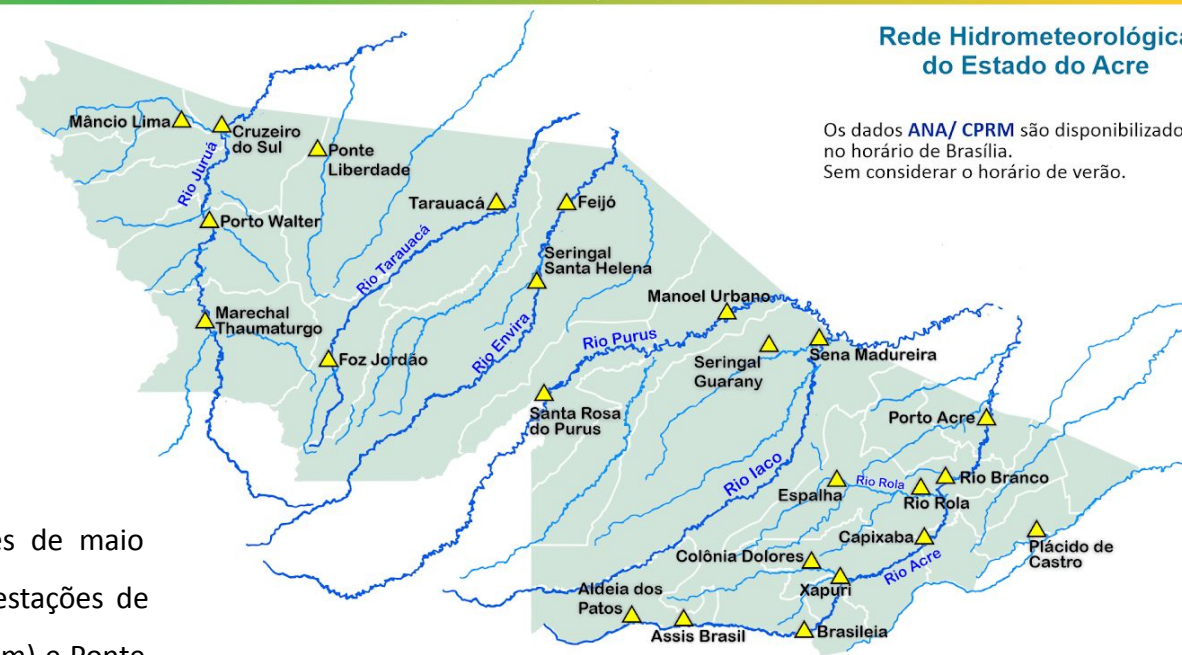
Na leitura de hoje (05/05/2021), de acordo com a Tabela 2, as plataformas registraram redução de nível na leitura das 07h00min. No gráfico 1, o Rio Acre em Rio Branco apresenta nível de 6,45 m (linha azul), mostrando-se acima da média histórica de 5,99 m (linha cinza) para o período.

Gráfico 2 - Acumulado de precipitação para o Estado do Acre



O **Gráfico 2 acima** apresenta o acumulado de chuva do início do mês de maio (01/05/2021 – 00h00min) até hoje (05/05/2021 – 10h00min), onde as estações de monitoramento registraram: Colônia Dolores (26,20 mm), Espalha (6,00 mm) e Ponte do Rio Liberdade (1,20 mm).

O **Gráfico 3 ao lado** apresenta o acumulado de chuva do início do mês de maio (01/05/2021 – 00h00min) até hoje (05/05/2021 – 10h00min), para as estações de monitoramento que possuem série climatológica, para efeitos de comparação, onde é possível observar se a chuva está abaixo ou acima do esperado para o mês. Os maiores acumulados de chuva registrados foram em: Sena Madureira (17,20 mm), Plácido de Castro (14,40 mm) e Rio Branco - INMET (11,20 mm).



Rede Hidrometeorológica do Estado do Acre

Os dados ANA/ CPRM são disponibilizados no horário de Brasília. Sem considerar o horário de verão.

Gráfico 3 - Acumulado de precipitação para o Estado do Acre

