

PREVISÃO DO TEMPO

03/05/2021 - Nº 086

A Divisão de Meteorologia do Sistema de Proteção da Amazônia informa que a previsão para esta segunda-feira será de pancadas isoladas de chuvas e trovoadas em todas as regiões do estado. O dia será de céu variando entre parcialmente nublado a nublado.

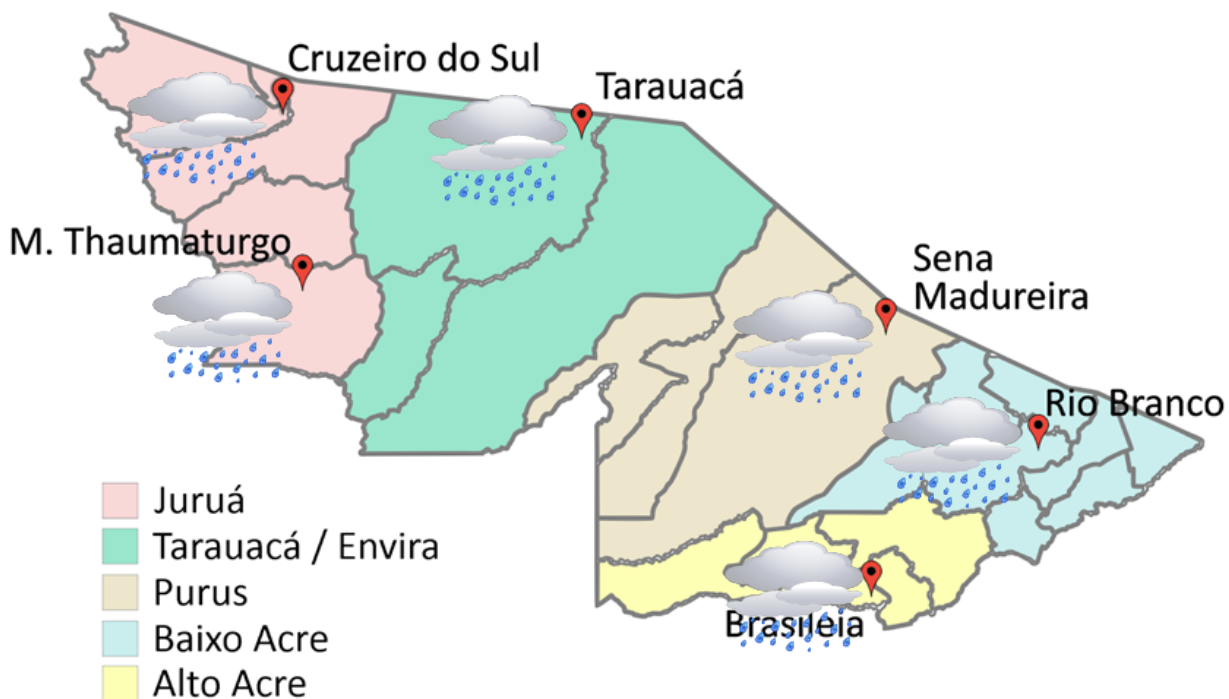


Tabela 1 - Previsões regionais

Fonte: SIPAM

CIDADE	Temp. (°C)	UR (%)	Vento	CONDIÇÃO DO TEMPO
	MAX/MIN	MAX/MIN	DIR.	
Rio Branco	29/22	95/75	NE	Céu parcialmente nublado a nublado com pancadas de chuva e trovoadas isoladas.
Brasileia	29/21	95/75	NE	Céu parcialmente nublado a nublado com pancadas de chuva e trovoadas isoladas.
Sena Madureira	28/22	95/75	NE	Céu parcialmente nublado a nublado com pancadas de chuva e trovoadas isoladas.
Tarauacá	29/22	90/70	NE-SE	Céu parcialmente nublado a nublado com pancadas de chuva e trovoadas isoladas.
Cruzeiro do Sul	30/23	90/70	NE-SE	Céu parcialmente nublado a nublado com pancadas de chuva e trovoadas isoladas.
Marechal Thaumaturgo	30/23	90/70	NE-SE	Céu parcialmente nublado a nublado com pancadas de chuva e trovoadas isoladas.

FORNE:
 Ministério da Defesa
 Sistema de Proteção da Amazônia
 Centro Regional de Porto Velho
 Divisão de Meteorologia e Climatologia - DIVMET

SALA DE SITUAÇÃO
 DE MONITORAMENTO HIDROMETEOROLÓGICO

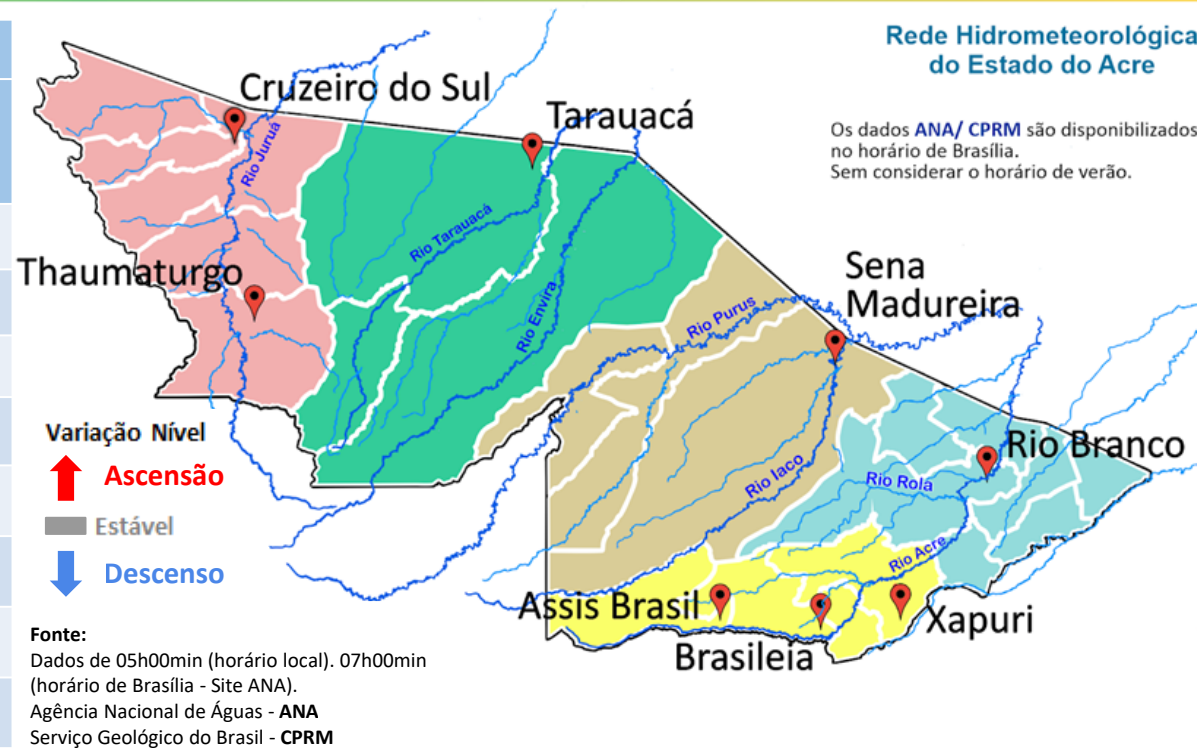
CIGMA
 CENTRO INTEGRADO
 DE GEOPROCESSAMENTO
 E MONITORAMENTO AMBIENTAL

SECRETARIA DE ESTADO DE
MEIO AMBIENTE



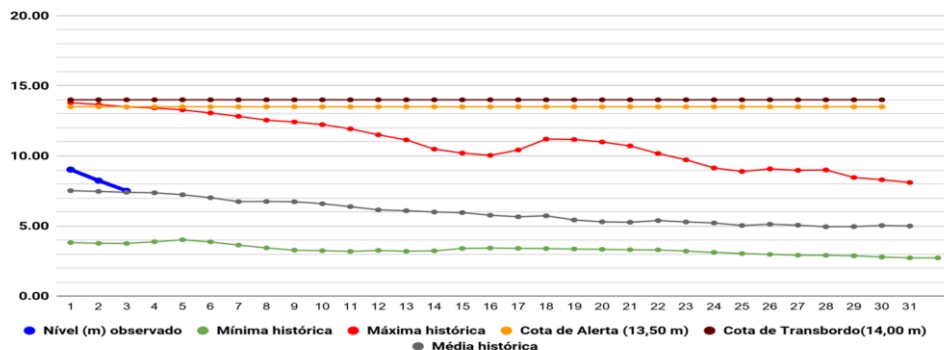
Tabela 2 - Nível dos Rios

Localização	Cota de inundação Alerta Alerta Máx.	Leitura do Dia Anterior/ Atual	
Rio Acre - Assis Brasil	11,30 12,50	3,23 3,18	↓
Rio Acre – Brasileia	9,80 11,40	2,51 2,36	↓
Rio Acre – Xapuri	12,50 13,40	4,21 3,62	↓
Rio Acre – Rio Branco	13,50 14,00	8,24 7,51	↓
Rio Tarauacá – Tarauacá	8,50 9,50	SL 4,00	
Rio Juruá – Porto Walter	9,00 9,70	* 3,40*	
Rio Juruá – Cruzeiro do Sul	11,80 13,00	7,23 7,03	↓
Rio Abunã – Plácido de Castro	12,00 12,50	8,72 8,50	↓



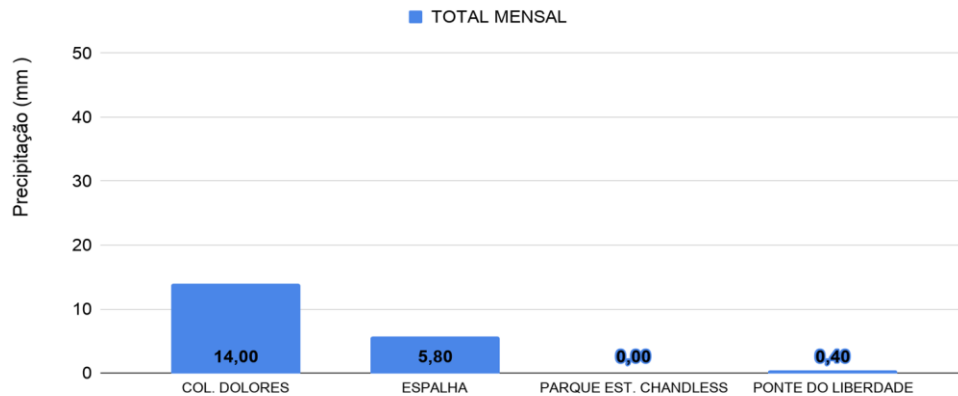
Legenda: *Dados do leiturista de Porto Walter às 06h00min (horário local).

Gráfico 1 - Tendência do Nível do Rio Acre (Rio Branco) MAIO 2021



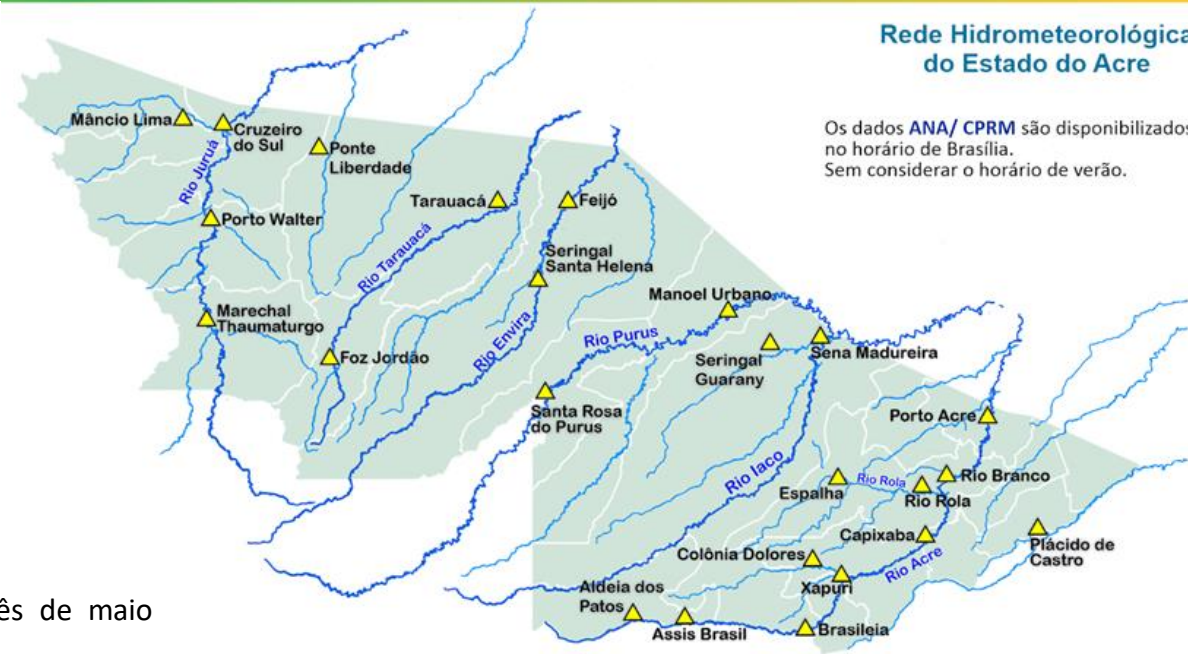
Na leitura de hoje (03/05/2021), de acordo com a Tabela 2, as plataformas registraram **redução de nível na leitura das 07h00min**. No gráfico 1, o Rio Acre em Rio Branco apresenta nível de **7,51 m (linha azul)**, mostrando-se acima da média histórica de **5,99 m (linha cinza)** para o período.

Gráfico 2 - Acumulado de precipitação para o Estado do Acre



O **Gráfico 2** acima apresenta o acumulado de chuva do início do mês de maio (01/05/2021 – 00h00min) até hoje (03/05/2021 – 10h00min), onde as estações de monitoramento registraram: Colônia Dolores (14 mm), Espalha (5,80 mm) e Ponte do Rio Liberdade (0,40 mm).

O **Gráfico 3** ao lado apresenta o acumulado de chuva do início do mês de abril (01/05/2021 – 00h00min) até hoje (03/05/2021 – 10h00min), para as estações de monitoramento que possuem série climatológica, para efeitos de comparação, onde é possível observar se a chuva está abaixo ou acima do esperado para o mês. Os maiores acumulados de chuva registrados foram em: Plácido de Castro (14,20 mm), Rio Branco - INMET (0,40 mm) e Sena Madureira (0,20 mm).



Rede Hidrometeorológica do Estado do Acre

Os dados ANA/ CPRM são disponibilizados no horário de Brasília. Sem considerar o horário de verão.

Gráfico 3 - Acumulado de precipitação para o Estado do Acre

