

PREVISÃO DO TEMPO

30/04/2021 - Nº 085

A Divisão de Meteorologia do Sistema de Proteção da Amazônia informa que a sexta-feira será de muito sol e poucas nuvens em todo o centro leste Acreano, inclusive na Capital Rio Branco. Não há previsão de chuvas nesta região. No vale do Juruá o sol aparece por entre nuvens e o dia será de tempo parcialmente nublado. A previsão é de pancadas de chuvas isoladas na região.

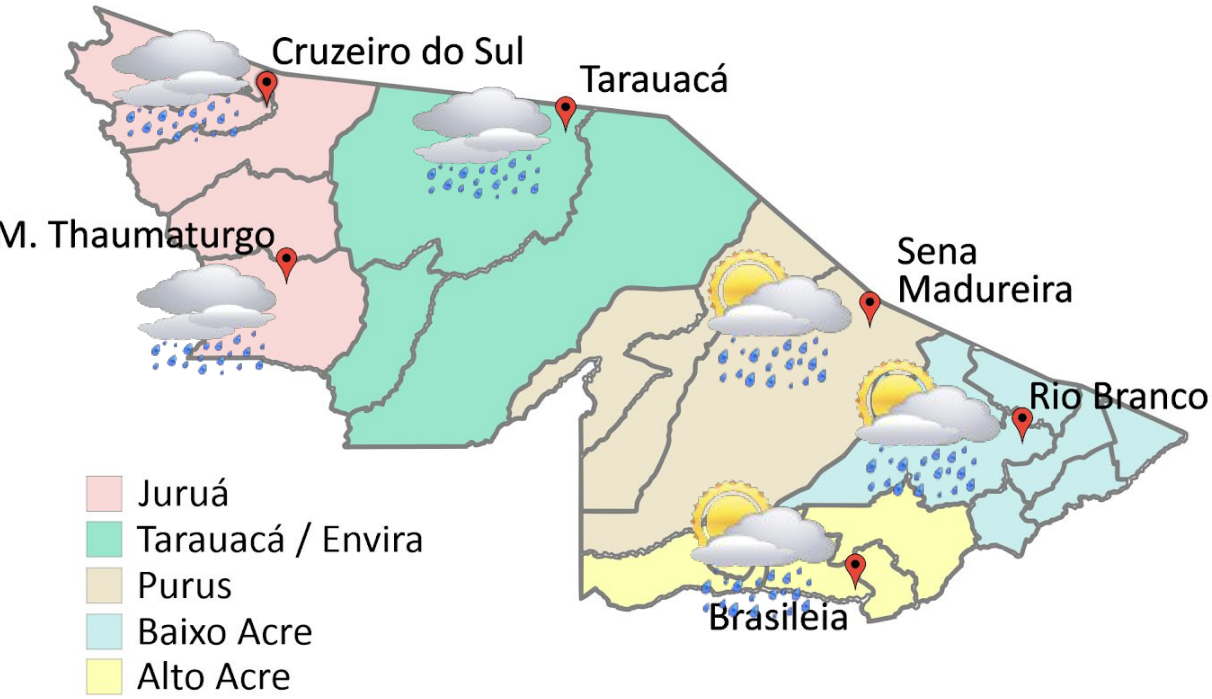


Tabela 1 - Previsões regionais				Fonte: SIPAM
CIDADE	Temp. (°C)	UR (%)	Vento	CONDIÇÃO DO TEMPO
	MAX/MIN	MAX/MIN	DIR.	
Rio Branco	29/20	95/70	SE	Céu parcialmente nublado com possibilidade de chuva em áreas isoladas.
Brasileia	29/19	95/70	SE	Céu parcialmente nublado com possibilidade de chuva em áreas isoladas.
Sena Madureira	28/20	95/70	SE	Céu parcialmente nublado com possibilidade de chuva em áreas isoladas.
Tarauacá	29/22	95/75	SE	Céu parcialmente nublado com possibilidade de chuvas em áreas isoladas.
Cruzeiro do Sul	30/23	95/75	SE	Céu parcialmente nublado com possibilidade de chuvas em áreas isoladas.
Marechal Thaumaturgo	30/23	95/75	SE	Céu parcialmente nublado com possibilidade de chuvas em áreas isoladas.

FONTE:
 Ministério da Defesa
 Sistema de Proteção da Amazônia
 Centro Regional de Porto Velho
 Divisão de Meteorologia e Climatologia - DIVMET

SALA DE SITUAÇÃO
 DE MONITORAMENTO HIDROMETEOROLÓGICO

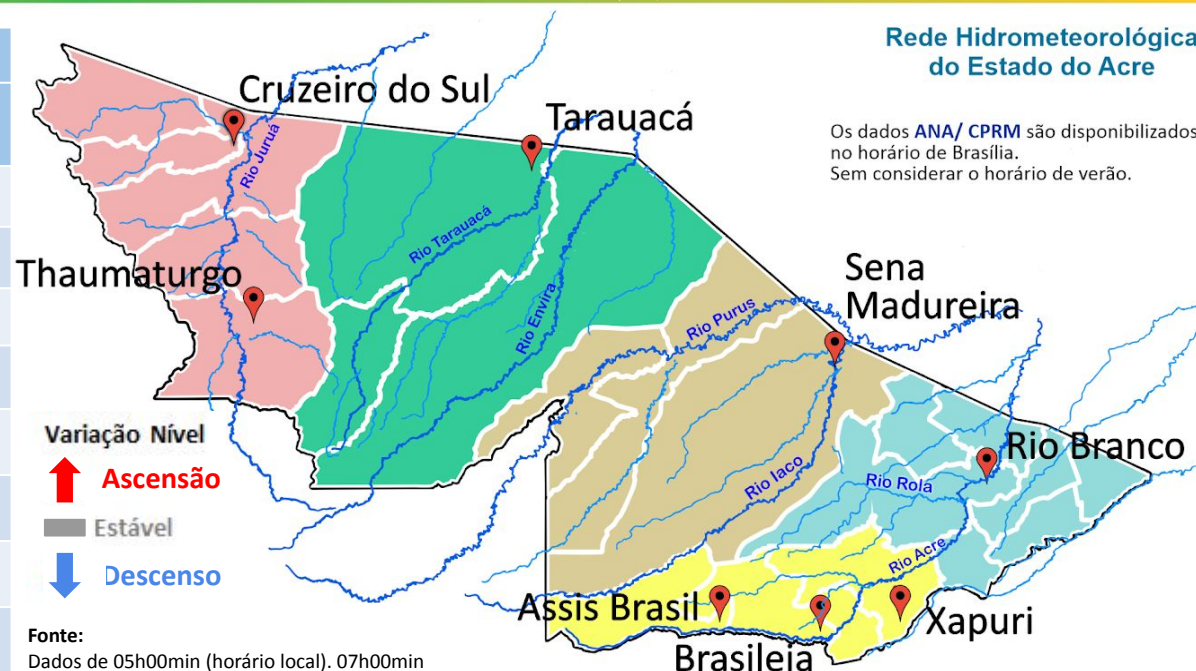
CIGMA
 CENTRO INTEGRADO
 DE GEOPROCESSAMENTO
 E MONITORAMENTO AMBIENTAL

SECRETARIA DE ESTADO DE
MEIO AMBIENTE



Tabela 2 - Nível dos Rios

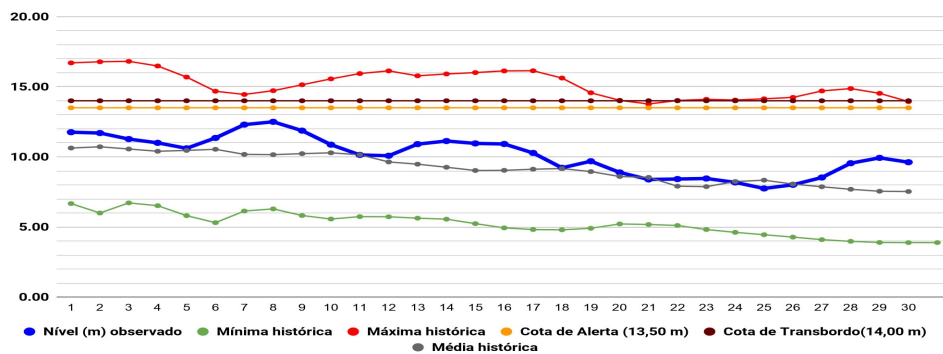
Localização	Cota de inundação Alerta Alerta Máx.	Leitura do Dia Anterior/ Atual	
Rio Acre - Assis Brasil	11,30 12,50	3,89 3,48	↓
Rio Acre – Brasileia	9,80 11,40	3,72 3,17	↓
Rio Acre – Xapuri	12,50 13,40	6,25 5,47	↓
Rio Acre – Rio Branco	13,50 14,00	9,93 9,62	↓
Rio Tarauacá – Tarauacá	8,50 9,50	4,09 ¹ 3,95	↓
Rio Juruá – Porto Walter	9,00 9,70	2,20* 3,52*	↑
Rio Juruá – Cruzeiro do Sul	11,80 13,00	7,09 6,88	↓
Rio Abunã – Plácido de Castro	12,00 12,50	8,68 8,93	↑



Legenda: *Dados do Leiturista de Porto Walter às 06h00min (horário local).

¹Dados ANA às 06h45min (Horário de Brasília).

Gráfico 1 - Tendência do Nível do Rio Acre (Rio Branco) ABRIL 2021

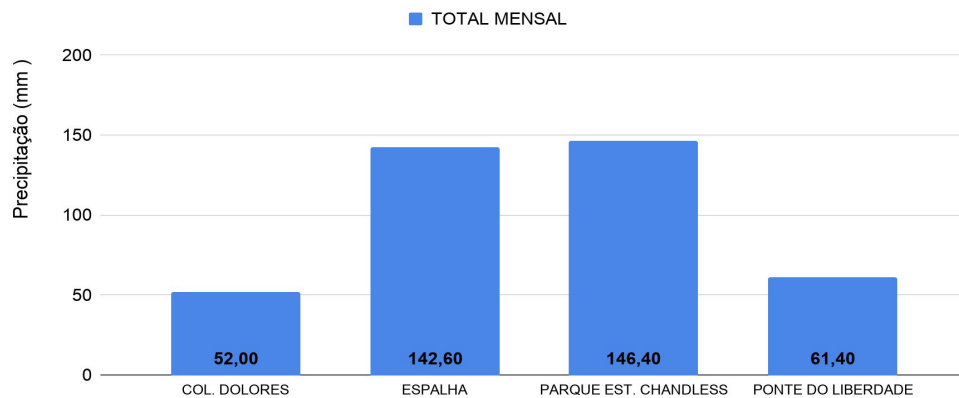


Na leitura de hoje (30/04/2021), de acordo com a Tabela 2, as plataformas registraram redução de nível na leitura das 07h00min, exceto Porto Walter e Plácido de Castro. No gráfico 1, o Rio Acre em Rio Branco apresenta nível de 9,62 m (linha azul), mostrando-se acima da média histórica de 9,21 m (linha cinza) para o período.

CHUVA ACUMULADA

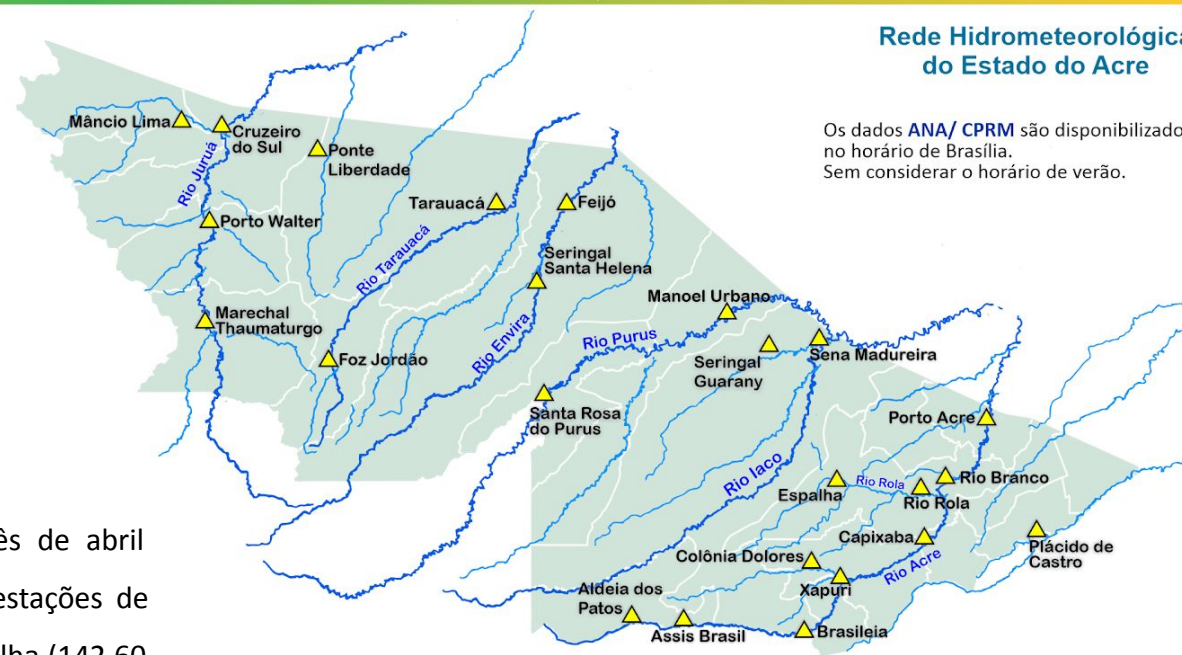
30/04/2021 - Nº 085

Gráfico 2 - Acumulado de precipitação para o Estado do Acre



O **Gráfico 2 acima** apresenta o acumulado de chuva do início do mês de abril (01/04/2021 – 00h00min) até hoje 30/04/2021 – 10h00min), onde as estações de monitoramento registraram: Parque Estadual Chandless (146,40 mm), Espalha (142,60 mm), Ponte do Rio Liberdade (61,40 mm) e Colônia Dolores (52 mm).

O **Gráfico 3 ao lado** apresenta o acumulado de chuva do início do mês de abril (01/04/2021 – 00h00min) até hoje (30/04/2021 – 10h00min), para as estações de monitoramento que possuem série climatológica, para efeitos de comparação, onde é possível observar se a chuva está abaixo ou acima do esperado para o mês. Os maiores acumulados de chuva registrados foram em: Rio Branco - INMET (304,80 mm), Manoel Urbano (206,60 mm), Brasileia (205 mm), Plácido de Castro (164,60 mm), Xapuri (163,80 mm), Marechal Thaumaturgo (138,60 mm), Tarauacá (136,60 mm) e Cruzeiro do Sul (110 mm).



Rede Hidrometeorológica do Estado do Acre

Os dados ANA/ CPRM são disponibilizados no horário de Brasília. Sem considerar o horário de verão.

Gráfico 3 - Acumulado de precipitação para o Estado do Acre

