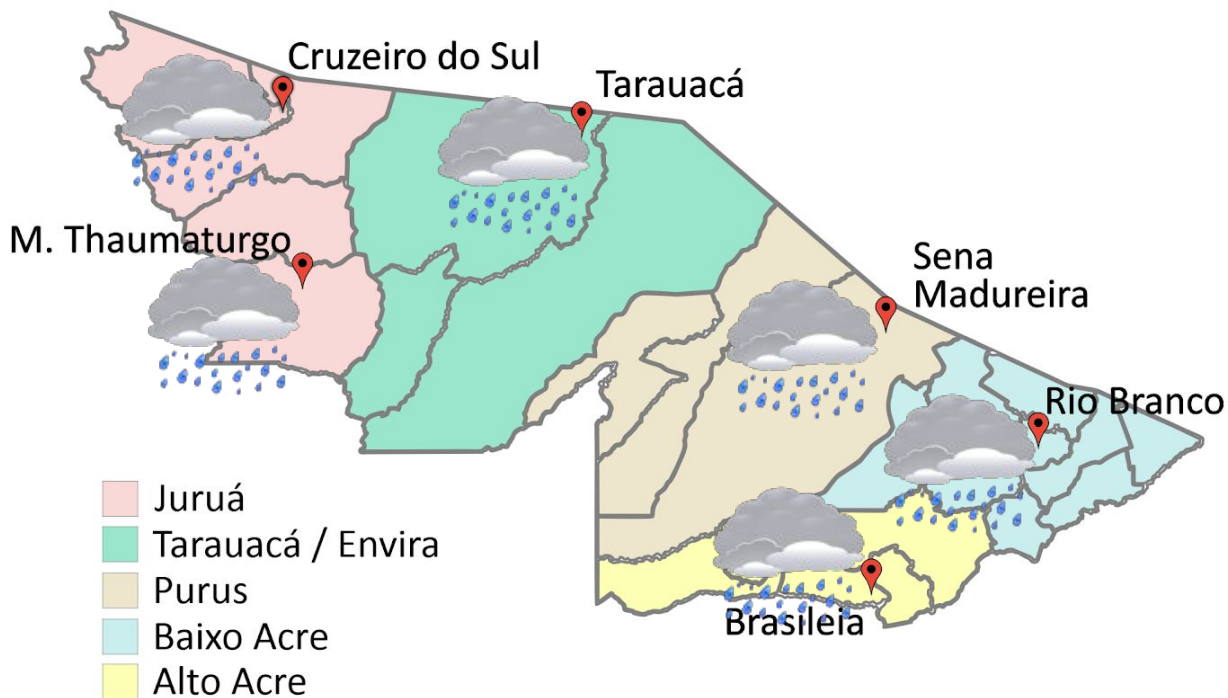


PREVISÃO DO TEMPO

24/03/2021 - Nº 060

A Divisão de Meteorologia do Sistema de Proteção da Amazônia informa que o tempo quase não muda no Acre nesta quarta-feira. Muitas nuvens carregadas ainda se espalham por todo o Estado e a previsão para todas as regiões acreanas, inclusive a capital Rio Branco é de pouco sol, céu nublado com períodos encoberto, e pancadas de chuva acompanhadas de trovoadas poderão ocorrer entre a tarde e à noite.



| Tabela 1 - Previsões regionais | | | | Fonte: SIPAM. |
|--------------------------------|------------|---------|-------|--|
| CIDADE | Temp. (°C) | UR (%) | Vento | CONDIÇÃO DO TEMPO |
| | MAX/MIN | MAX/MIN | DIR. | |
| Rio Branco | 30/22 | 95/60 | E-NE | Céu nublado a encoberto com pancadas de chuva e trovoadas. |
| Brasileia | 28/21 | 95/60 | SE-E | Céu nublado a encoberto com pancadas de chuva e trovoadas. |
| Sena Madureira | 29/22 | 95/60 | SE-E | Céu nublado a encoberto com pancadas de chuva e trovoadas. |
| Tarauacá | 30/22 | 95/60 | SW-N | Céu nublado a encoberto com pancadas de chuva e trovoadas. |
| Cruzeiro do Sul | 29/21 | 95/60 | SW-W | Céu nublado a encoberto com pancadas de chuva e trovoadas. |
| Marechal Thaumaturgo | 29/21 | 95/60 | SW-SW | Céu nublado a encoberto com pancadas de chuva e trovoadas. |

FORNE:
 Ministério da Defesa
 Sistema de Proteção da Amazônia
 Centro Regional de Porto Velho
 Divisão de Meteorologia e Climatologia - DIVMET

SALA DE SITUAÇÃO
 DE MONITORAMENTO HIDROMETEOROLÓGICO

CIGMA
 CENTRO INTEGRADO
 DE GEOPROCESSAMENTO
 E MONITORAMENTO AMBIENTAL

SECRETARIA DE ESTADO DE
MEIO AMBIENTE



AVISO METEOROLÓGICO

Aviso de Chuvas Intensas

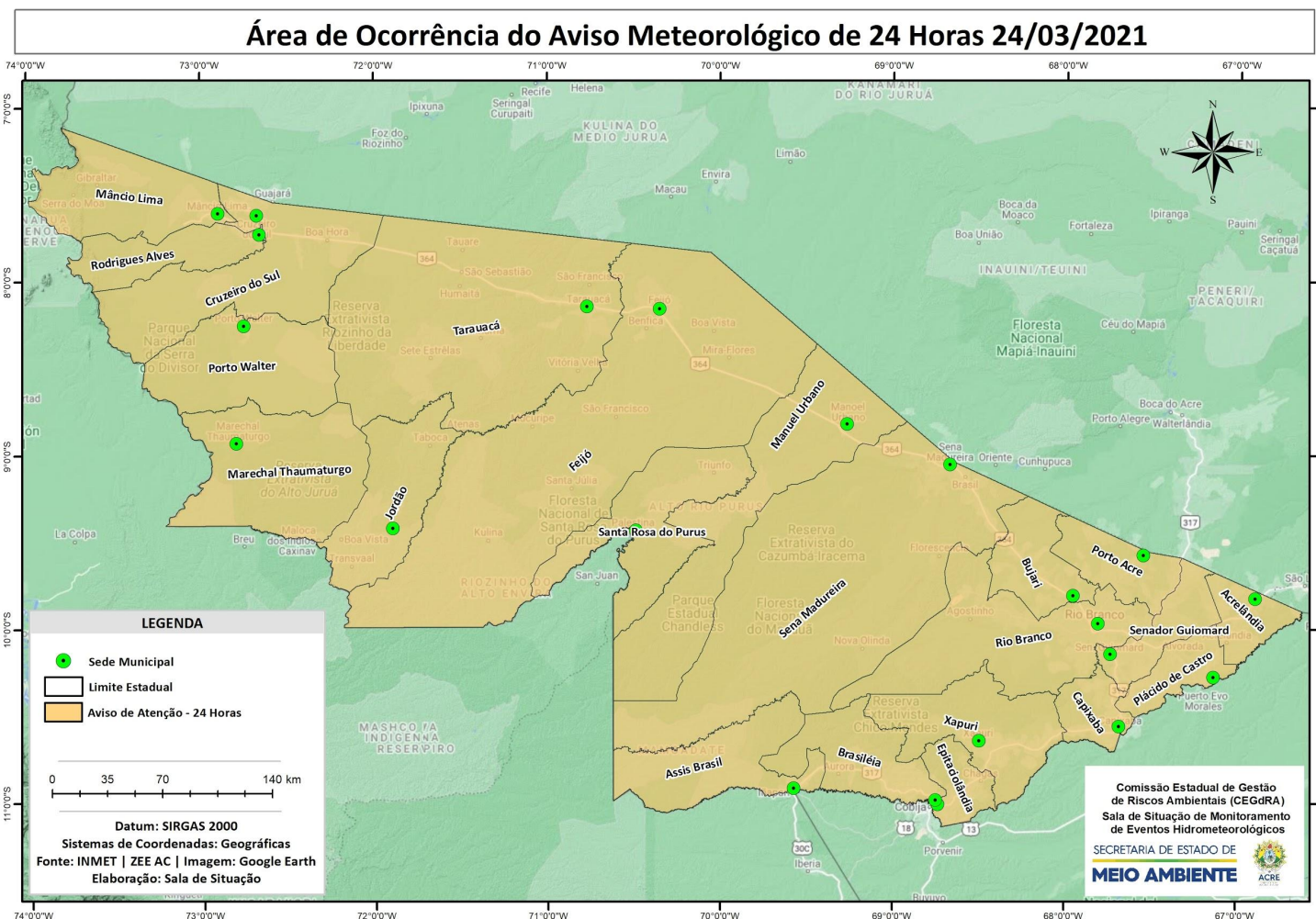
Grau de severidade: Perigo potencial

Início: 24/03/2021 09h00min

Fim: 25/03/2021 09h00min

INMET publica aviso iniciando em: 24/03/2021 11:00. Chuva entre 20 e 30 mm/h ou até 50 mm/dia, ventos intensos (40 - 60 km/h).

Fonte: INMET.

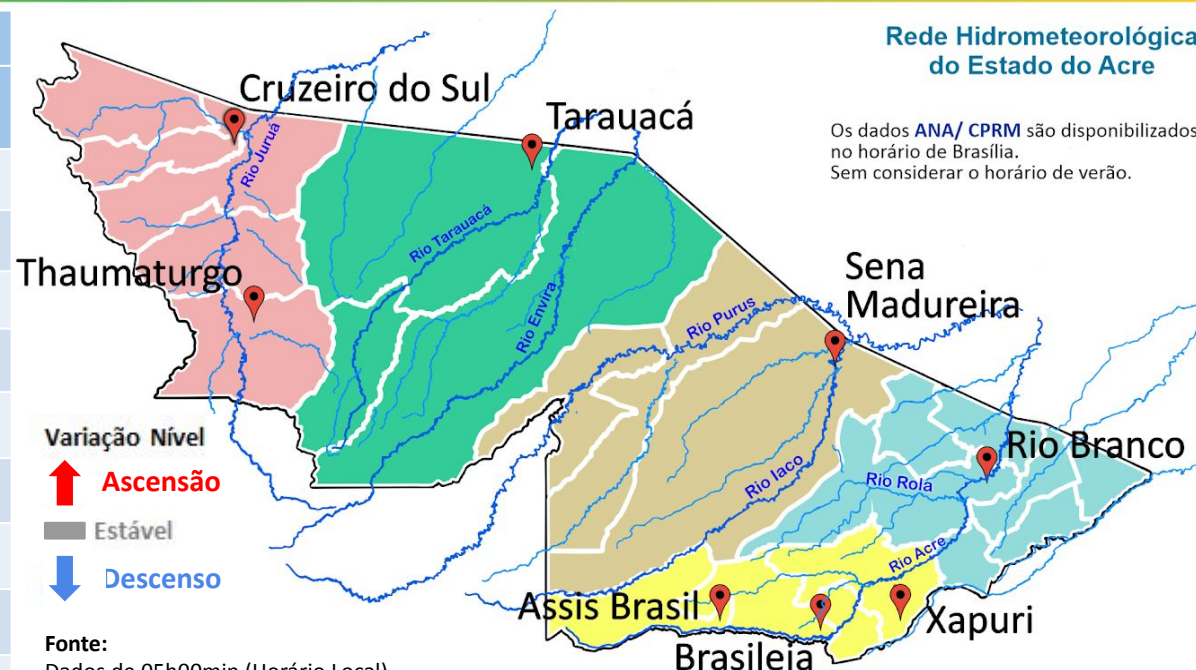


NÍVEL DOS RIOS

24/03/2021 - Nº 060

Tabela 2 - Nível dos Rios

| Localização | Cota de inundação Alerta Alerta Máx. | Leitura do Dia Anterior/ Atual | | |
|-------------------------------|---|-----------------------------------|--------------------|---|
| | | Anterior | Atual | |
| Rio Acre - Assis Brasil | 11,30 12,50 | 5,34 | 4,76 | ↓ |
| Rio Acre – Brasileia | 9,80 11,40 | 6,64 | 6,23 | ↓ |
| Rio Acre – Xapuri | 12,50 13,40 | 10,52 | 9,52 | ↓ |
| Rio Acre – Rio Branco | 13,50 14,00 | 13,15 | 13,79 | ↑ |
| Rio Rola – Rio Branco | 14,50 15,00 | 10,40 | 11,11 | ↑ |
| Rio Iaco – Sena Madureira | 14,00 15,20 | 13,00 ¹ | 13,00 ¹ | ■ |
| Rio Tarauacá – Tarauacá | 8,50 9,50 | 10,00 ¹ | 8,52 | ↓ |
| Rio Envira – Feijó | 13,50 14,00 | 12,20 ¹ | 12,28 ¹ | ↑ |
| Rio Juruá – Porto Walter | 9,00 9,70 | 7,30* | 7,58* | ↑ |
| Rio Juruá – Cruzeiro do Sul | 11,80 13,00 | 11,36 | 11,92 | ↑ |
| Rio Abunã – Plácido de Castro | 12,00 12,50 | 9,33 | 9,62 | ↑ |



Rede Hidrometeorológica do Estado do Acre

Os dados ANA/ CPRM são disponibilizados no horário de Brasília. Sem considerar o horário de verão.

Variação Nível
 ↑ Ascensão
 ■ Estável
 ↓ Descenso

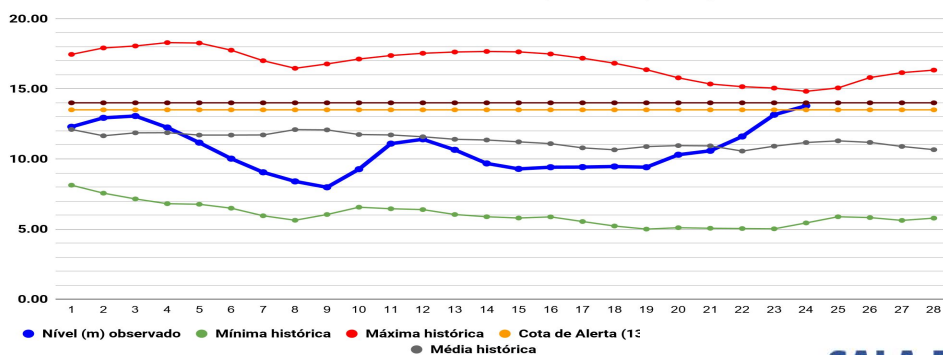
Fonte:

Dados de 05h00min (Horário Local).
 07h00min (Horário de Brasília - Site ANA).
 Agência Nacional de Águas - ANA
 Serviço Geológico do Brasil - CPRM

Legenda: ¹Dados da Defesa Civil às 06h00min (Horário Local).

*Dados do Leiturista de Porto Walter às 06h00min (Horário Local).

Gráfico 1 - Tendência do Nível do Rio Acre (Rio Branco) MARÇO 2021

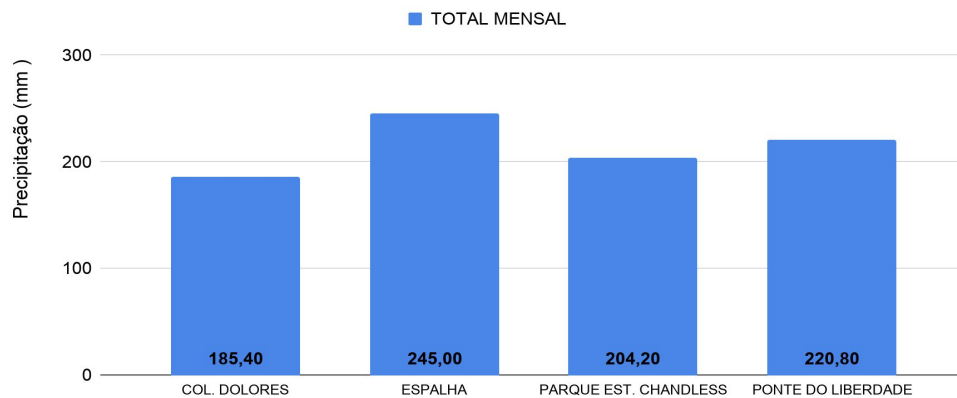


Na leitura de hoje (24/03/2021), de acordo com a Tabela 2, as plataformas registraram elevação de nível na leitura das 06h00min (Horário Local) e 07h00min (Horário de Brasília), exceto o Rio Acre em Assis Brasil, Brasileia e Xapuri, e o Rio Tarauacá em Tarauacá. O Rio Iaco em Sena Madureira apresentou estabilidade até o horário indicado. No gráfico 1, o Rio Acre em Rio Branco apresenta nível de 13,79 m (linha azul), mostrando-se acima da média histórica de 11,06 mm (linha cinza) para o período.

CHUVA ACUMULADA

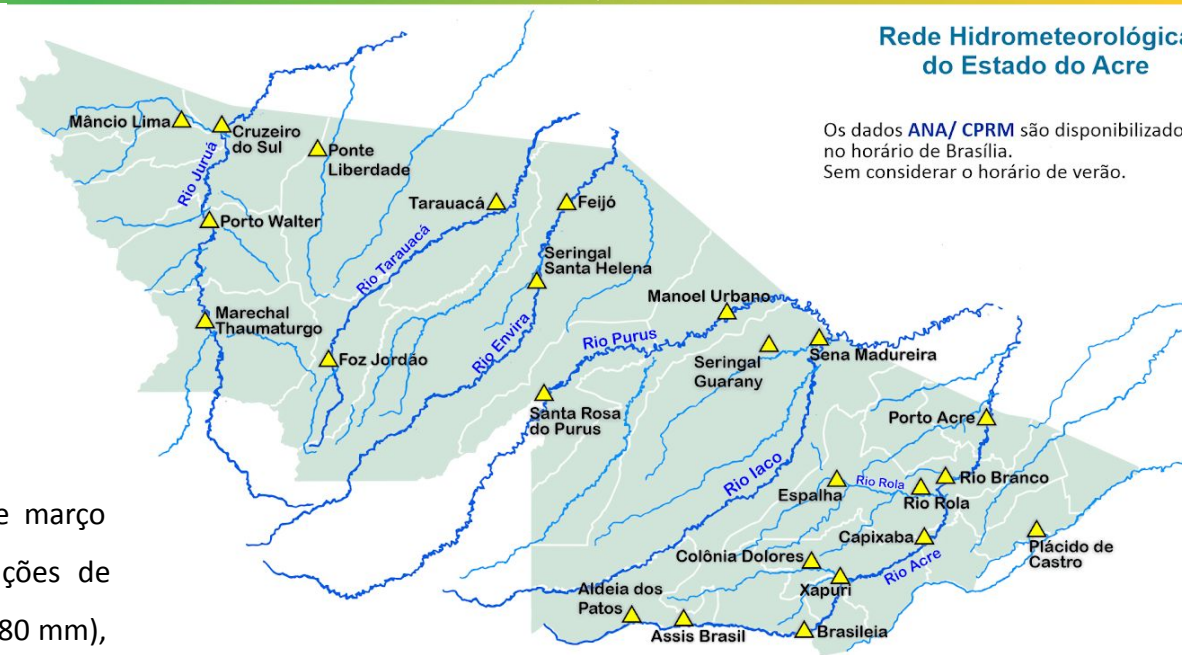
24/03/2021 - Nº 060

Gráfico 2 - Acumulado de precipitação para o Estado do Acre



O Gráfico 2 acima apresenta o acumulado de chuva do início do mês de março (01/03/2021 – 00h00m) até hoje (24/03/2021 – 10h00m) onde as estações de monitoramento registraram: Espalha (245 mm), Ponte do Rio Liberdade (220,80 mm), Parque Estadual Chandless (204,20 mm) e Colônia Dolores (185,40 mm).

O Gráfico 3 ao lado apresenta o acumulado de chuva do início do mês de março (01/03/2021 – 00h00m) até hoje (24/03/2021 – 10h00m), para as estações de monitoramento que possuem série climatológica, para efeitos de comparação, onde é possível observar se a chuva está abaixo ou acima do esperado para o mês. Os maiores acumulados de chuva registrados foram em: Plácido de Castro (300,30 mm), Tarauacá (289 mm), Xapuri (282,80 mm), Feijó (271,60 mm), Manoel Urbano (262,20 mm), Brasileia (224,40 mm) e Rio Branco (215,90 mm).



Rede Hidrometeorológica do Estado do Acre

Os dados ANA/ CPRM são disponibilizados no horário de Brasília. Sem considerar o horário de verão.

Gráfico 3 - Acumulado de precipitação para o Estado do Acre

