

PREVISÃO DO TEMPO

23/03/2021 - Nº 059

A Divisão de Meteorologia do Sistema de Proteção da Amazônia informa que o tempo quase não muda sobre o Acre nesta terça-feira, devido à instabilidade que ainda continua sobre o Sul da Amazônia. Para todo o Estado, inclusive na Capital, Rio Branco, a previsão é de um dia de céu nublado, com sol entre muitas nuvens e pancadas de chuva e trovoadas devem ocorrer a partir da tarde.

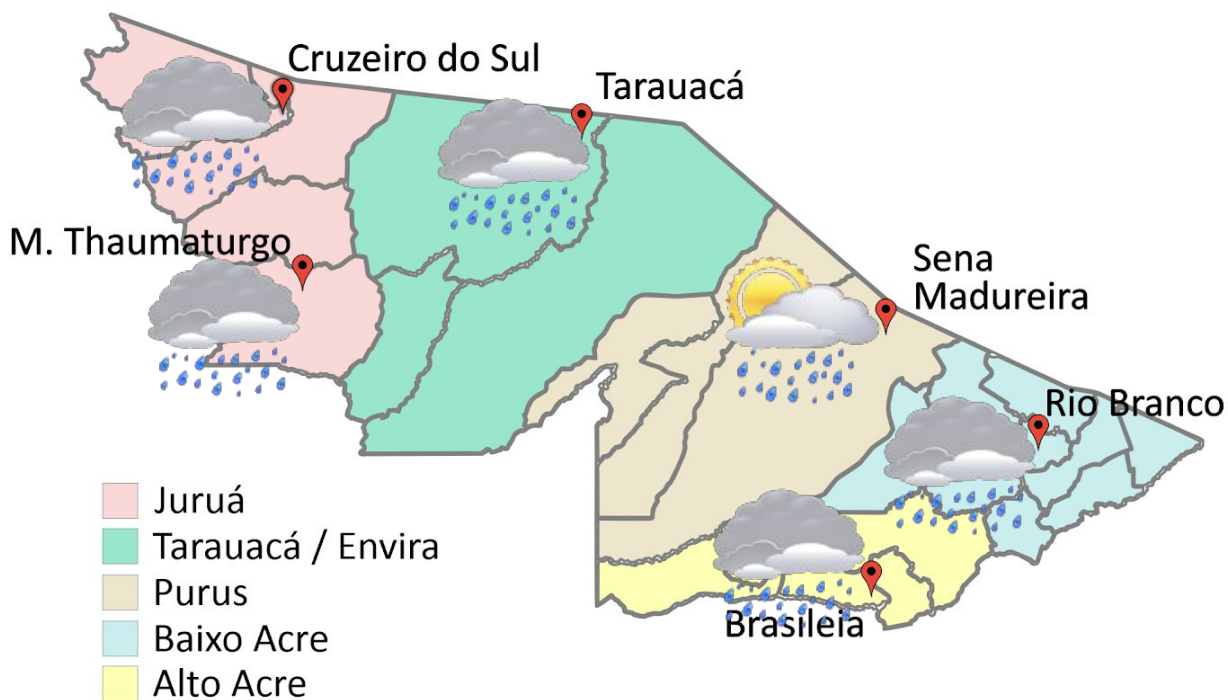


Tabela 1 - Previsões regionais				Fonte: SIPAM.
CIDADE	Temp. (°C)	UR (%)	Vento	CONDIÇÃO DO TEMPO
	MAX/ MIN	MAX/ MIN	DIR.	
Rio Branco	30/21	95/60	SE-E	Céu nublado com pancadas de chuva e trovoadas.
Brasileia	29/20	95/65	SE	Céu nublado com pancadas de chuva e trovoadas.
Sena Madureira	30/22	95/60	S-SE	Céu claro com pancadas de chuva e trovoadas.
Tarauacá	29/22	95/60	SE-S	Céu nublado com pancadas de chuva e trovoadas.
Cruzeiro do Sul	29/21	95/65	SE-S	Céu nublado com pancadas de chuva e trovoadas.
Marechal Thaumaturgo	29/21	95/65	SE-S	Céu nublado com pancadas de chuva e trovoadas.

FORNE:
 Ministério da Defesa
 Sistema de Proteção da Amazônia
 Centro Regional de Porto Velho
 Divisão de Meteorologia e Climatologia - DIVMET

SALA DE SITUAÇÃO
 DE MONITORAMENTO HIDROMETEOROLÓGICO

CIGMA
 CENTRO INTEGRADO
 DE GEOPROCESSAMENTO
 E MONITORAMENTO AMBIENTAL

SECRETARIA DE ESTADO DE
MEIO AMBIENTE

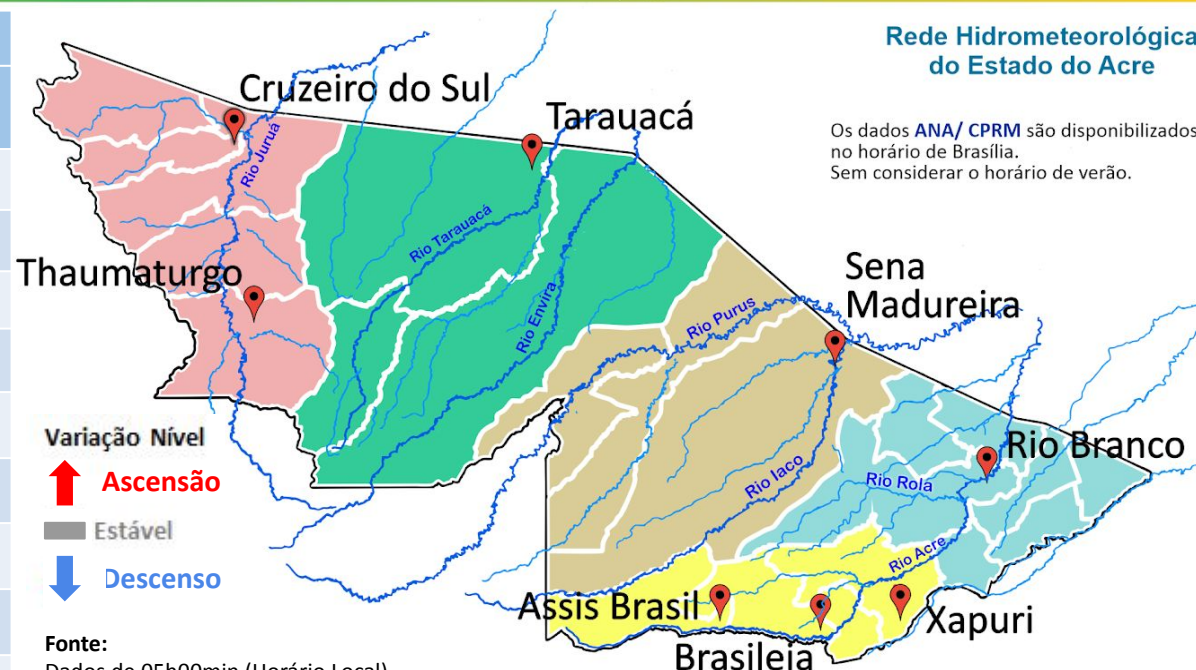


NÍVEL DOS RIOS

23/03/2021 - Nº 059

Tabela 2 - Nível dos Rios

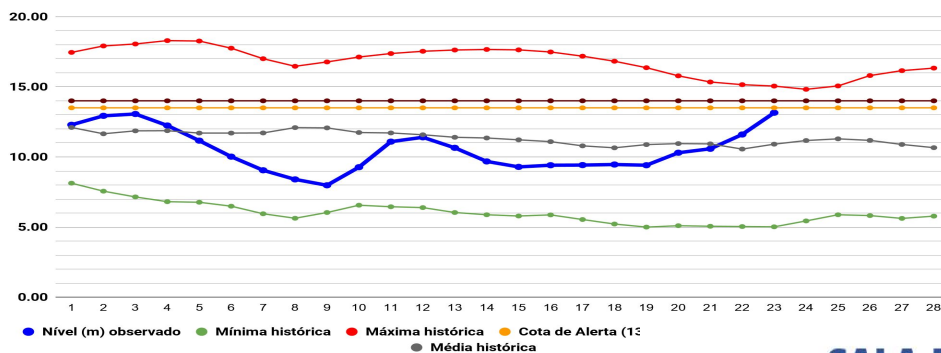
Localização	Cota de inundação Alerta Alerta Máx.	Leitura do Dia Anterior/ Atual		
Rio Acre - Assis Brasil	11,30 12,50	5,63	5,34	↓
Rio Acre – Brasileia	9,80 11,40	8,53	6,64	↓
Rio Acre – Xapuri	12,50 13,40	9,76	10,52	↑
Rio Acre – Rio Branco	13,50 14,00	11,60	13,15	↑
Rio Rola – Rio Branco	14,50 15,00	9,41	10,40	↑
Rio Iaco – Sena Madureira	14,00 15,20	11,92 ¹	13,00 ¹	↑
Rio Tarauacá – Tarauacá	8,50 9,50	10,22 ¹	10,00 ¹	↓
Rio Envira – Feijó	13,50 14,00	12,03 ¹	12,20 ¹	↑
Rio Juruá – Porto Walter	9,00 9,70	6,16*	7,30*	↑
Rio Juruá – Cruzeiro do Sul	11,80 13,00	10,99	11,36	↑
Rio Abunã – Plácido de Castro	12,00 12,50	8,93	9,33	↑



Fonte:
 Dados de 05h00min (Horário Local).
 07h00min (Horário de Brasília - Site ANA).
 Agência Nacional de Águas - ANA
 Serviço Geológico do Brasil - CPRM

Legenda: ¹Dados da Defesa Civil às 06h00min (Horário Local).
 *Dados do Leiturista de Porto Walter às 06h00min (Horário Local).

Gráfico 1 - Tendência do Nível do Rio Acre (Rio Branco) MARÇO 2021

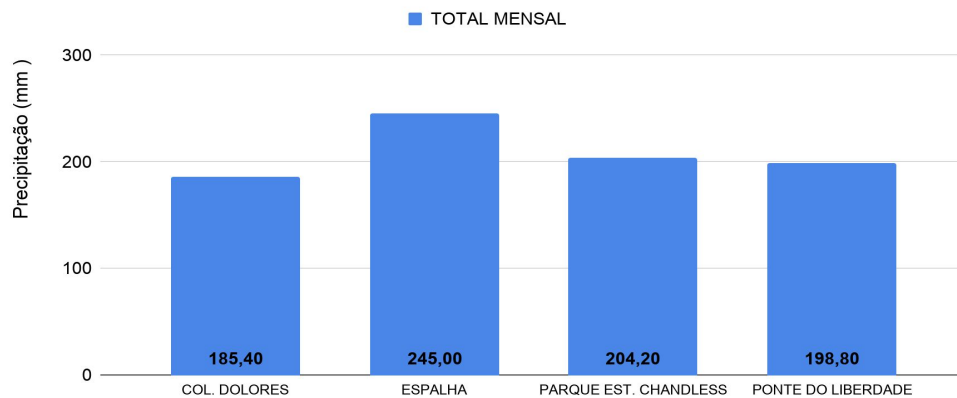


Na leitura de hoje (23/03/2021), de acordo com a Tabela 2, as plataformas registraram elevação de nível na leitura das 06h00min (Horário Local) e 07h00min (Horário de Brasília), exceto Assis Brasil, Brasileia e Tarauacá. No gráfico 1, o Rio Acre em Rio Branco apresenta nível de 13,15 m (linha azul), mostrando-se acima da média histórica de 11,06 mm (linha cinza) para o período.

CHUVA ACUMULADA

23/03/2021 - Nº 059

Gráfico 2 - Acumulado de precipitação para o Estado do Acre



O Gráfico 2 acima apresenta o acumulado de chuva do início do mês de março (01/03/2021 – 00h00m) até hoje (23/03/2021 – 10h00m) onde as estações de monitoramento registraram: Espalha (245 mm), Parque Estadual Chandless (204,20 mm), Ponte do Rio Liberdade (198,80 mm) e Colônia Dolores (185,40 mm).

O Gráfico 3 ao lado apresenta o acumulado de chuva do início do mês de março (01/03/2021 – 00h00m) até hoje (23/03/2021 – 10h00m), para as estações de monitoramento que possuem série climatológica, para efeitos de comparação, onde é possível observar se a chuva está abaixo ou acima do esperado para o mês. Os maiores acumulados de chuva registrados foram em: Plácido de Castro (300,30 mm), Tarauacá (289 mm), Xapuri (282,80 mm), Feijó (271,60 mm), Manoel Urbano (259 mm), Brasileia (224,20 mm) e Rio Branco (199,50mm).

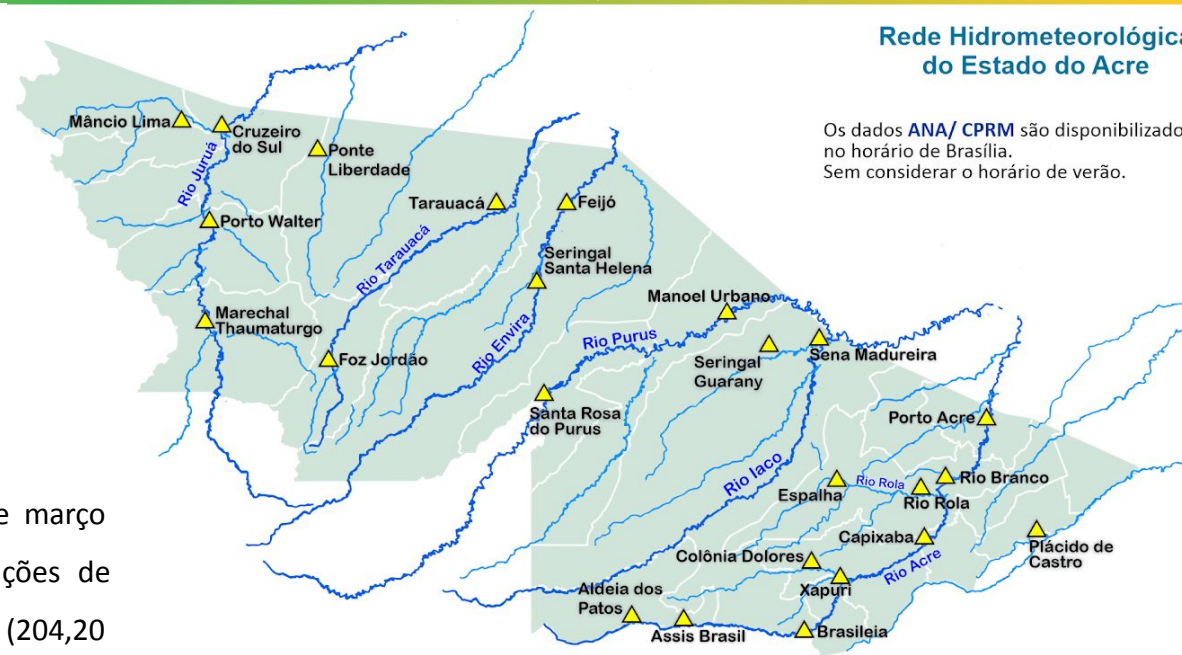


Gráfico 3 - Acumulado de precipitação para o Estado do Acre

