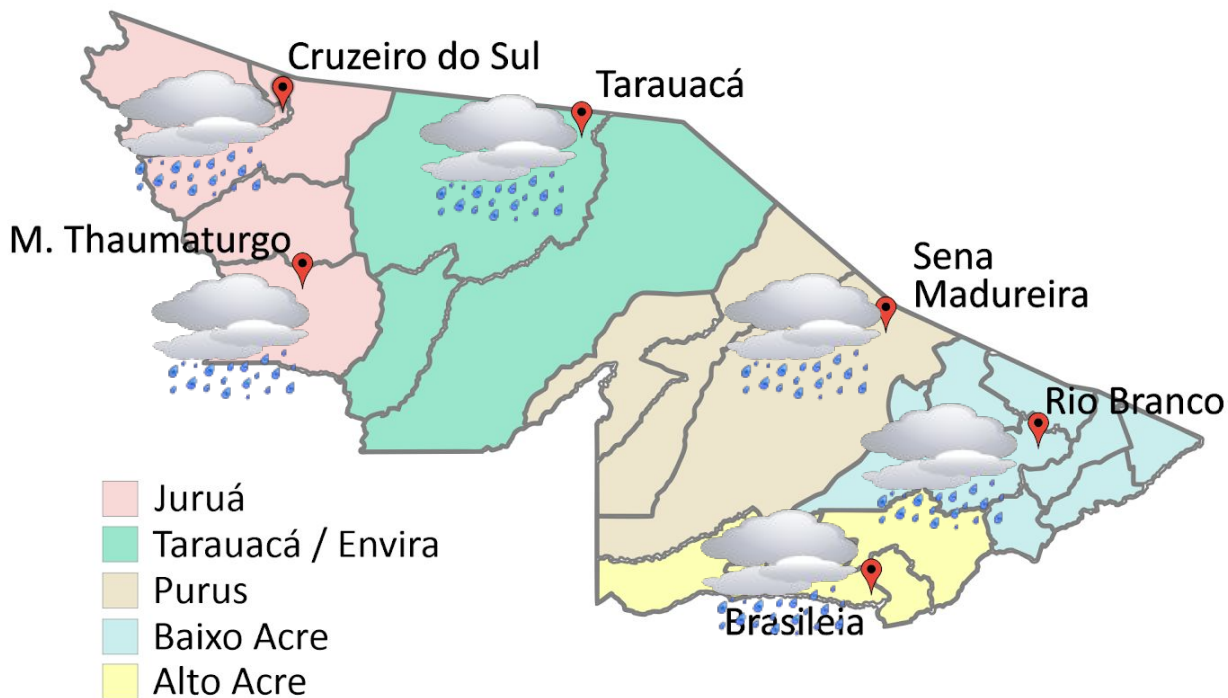


PREVISÃO DO TEMPO

11/03/2021 - Nº 051

A Divisão de Meteorologia do Sistema de Proteção da Amazônia informa que uma massa de ar mais seco formada pelo fluxo do vento em altos níveis da atmosfera irá predominar sobre o Acre nesta quinta-feira e abrirá o tempo em todo o estado. A previsão é de um dia de muito sol e calor em todas as áreas, com céu variando de parcialmente nublado a nublado. No período da tarde algumas nuvens ficam carregadas e provocam pancadas isoladas de chuva com trovoadas em todas as regiões acreanas.



- Juruá
- Tarauacá / Envira
- Purus
- Baixo Acre
- Alto Acre

Tabela 1 - Previsões regionais				Fonte: SIPAM.
CIDADE	Temp. (°C)	UR (%)	Vento	CONDIÇÃO DO TEMPO
	MAX/MIN	MAX/MIN	DIR.	
Rio Branco	34/23	95/50	NW-N	Céu parcialmente nublado a nublado com pancadas de chuva e trovoadas isoladas.
Brasileia	34/22	95/50	NW-N	Céu parcialmente nublado a nublado com pancadas de chuva e trovoadas isoladas.
Sena Madureira	33/23	95/50	NW-N	Céu parcialmente nublado a nublado com pancadas de chuva e trovoadas isoladas.
Tarauacá	32/22	100/55	NW-N	Céu parcialmente nublado a nublado com pancadas de chuva e trovoadas isoladas.
Cruzeiro do Sul	32/21	100/55	NW-N	Céu parcialmente nublado a nublado com pancadas de chuva e trovoadas isoladas.
Marechal Thaumaturgo	32/21	100/55	NW-N	Céu parcialmente nublado a nublado com pancadas de chuva e trovoadas isoladas.

FORNE:
 Ministério da Defesa
 Sistema de Proteção da Amazônia
 Centro Regional de Porto Velho
 Divisão de Meteorologia e Climatologia - DIVMET

SALA DE SITUAÇÃO
 DE MONITORAMENTO HIDROMETEOROLÓGICO

CIGMA
 CENTRO INTEGRADO
 DE GEOPROCESSAMENTO
 E MONITORAMENTO AMBIENTAL

SECRETARIA DE ESTADO DE
MEIO AMBIENTE



NÍVEL DOS RIOS

11/03/2021 - Nº 051

Tabela 2 - Nível dos Rios

Localização	Cota de inundação Alerta Alerta Máx.	Leitura do Dia Anterior/ Atual	
Rio Acre - Assis Brasil	11,30 12,50	5,93 4,44	↓
Rio Acre – Brasileia	9,80 11,40	5,51 5,26	↓
Rio Acre – Xapuri	12,50 13,40	9,99 8,78	↓
Rio Acre – Rio Branco	13,50 14,00	9,27 11,09	↑
Rio Rola – Rio Branco	14,50 15,00	6,35 6,38	↑
Rio Iaco – Sena Madureira	14,00 15,20	12,22 ¹ 12,84 ¹	↑
Rio Tarauacá – Tarauacá	8,50 9,50	10,10 ¹ 10,55 ¹	↑
Rio Envira – Feijó	13,50 14,00	12,55 ¹ 13,41 ¹	↑
Rio Juruá – Porto Walter	9,00 9,70	5,98* 8,24*	↑
Rio Juruá – Cruzeiro do Sul	11,80 13,00	10,53 11,09	↑
Rio Abunã – Plácido de Castro	12,00 12,50	10,36 10,10	↓

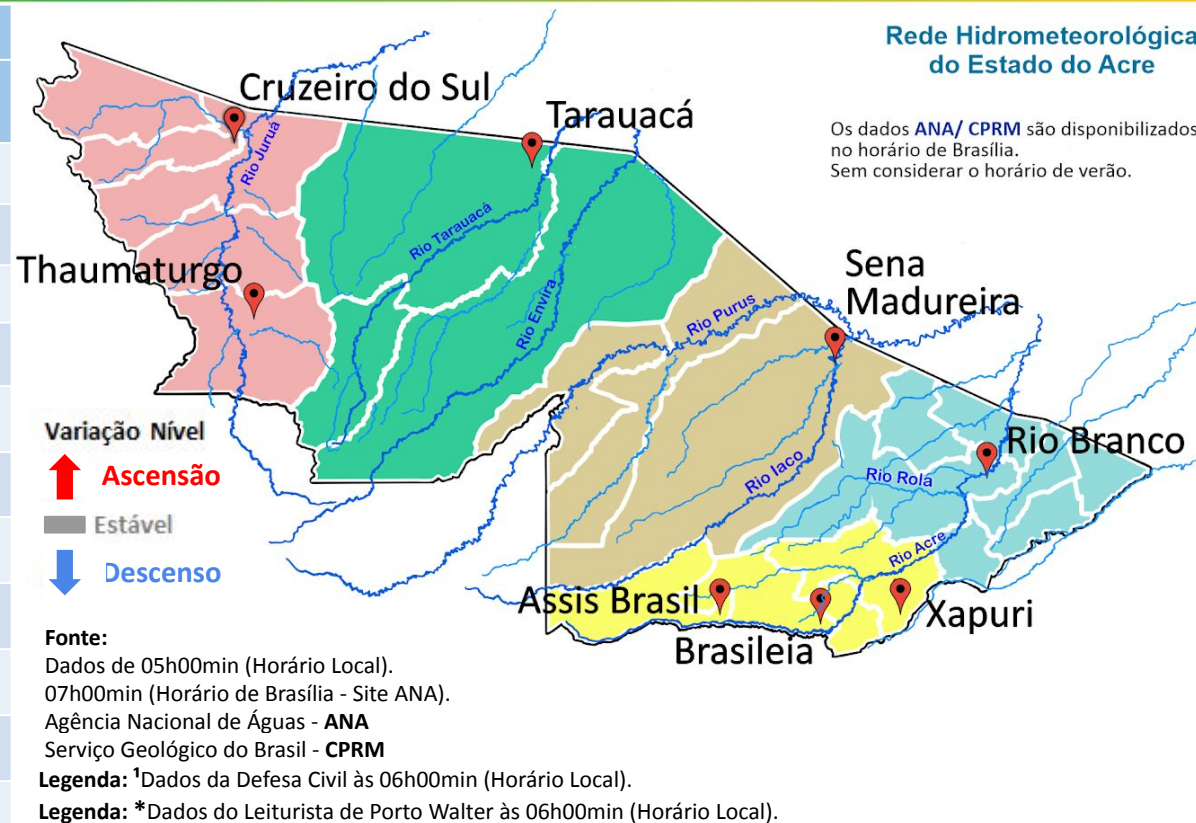
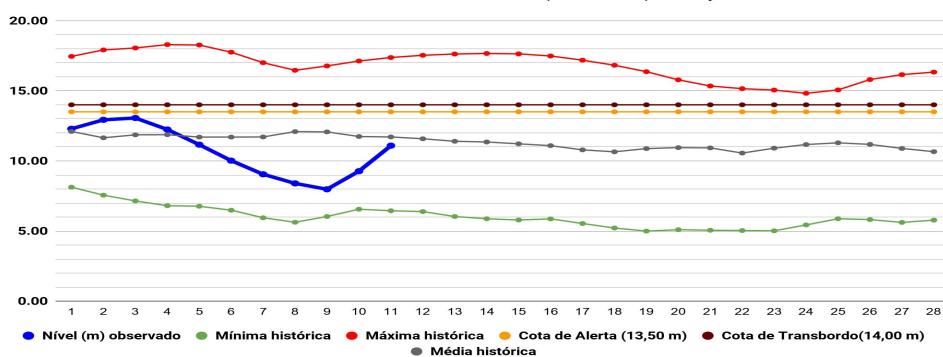


Gráfico 1 - Tendência do Nível do Rio Acre (Rio Branco) MARÇO 2021

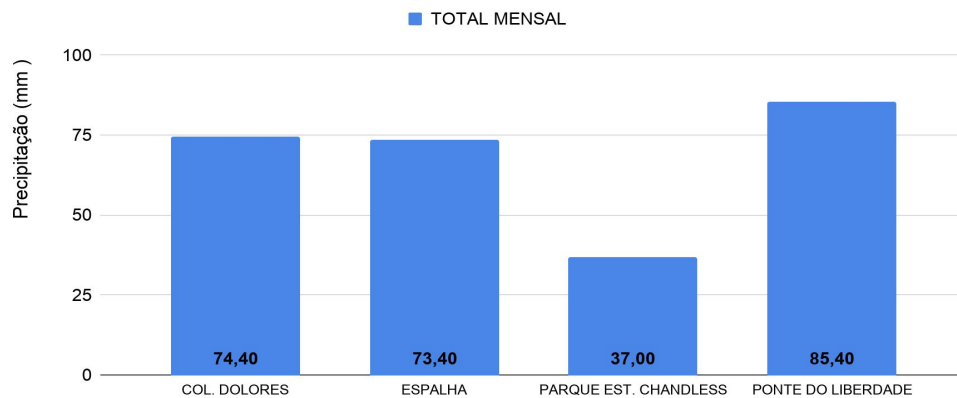


Na leitura de hoje (11/03/2021), de acordo com a Tabela 2, as plataformas registraram elevação de nível na leitura das 07h00min, exceto o rio Acre em Assis Brasil, Brasileia, Xapuri e o Rio Abunã em Plácido de Castro. No gráfico 1, o Rio Acre em Rio Branco apresenta nível de **11,09 m (linha azul)**, mostrando-se acima da média histórica de **11,06 mm (linha cinza)** para o mês de março.

CHUVA ACUMULADA

11/03/2021 - Nº 051

Gráfico 2 - Acumulado de precipitação para o Estado do Acre



O Gráfico 2 acima apresenta o acumulado de chuva do início do mês de março (01/03/2021 – 00h00m) até hoje (11/03/2021 – 10h00m) onde as estações de monitoramento registraram: Ponte do Rio Liberdade (85,40 mm), Colônia Dolores (74,40 mm), Espalha (73,40 mm) e Parque Estadual Chandless (37 mm).

O Gráfico 3 ao lado apresenta o acumulado de chuva do início do mês de março (01/03/2021 – 00h00m) até hoje (11/03/2021 – 10h00m), para as estações de monitoramento que possuem série climatológica, para efeitos de comparação, onde é possível observar se a chuva está abaixo ou acima do esperado para o mês. Os maiores acumulados de chuva registrados foram em: Feijó (195 mm), Tarauacá (186,80 mm), Manoel Urbano (130,60 mm), Brasileia (121,20 mm), Xapuri (111,60 mm) e Marechal Thaumaturgo (101 mm).

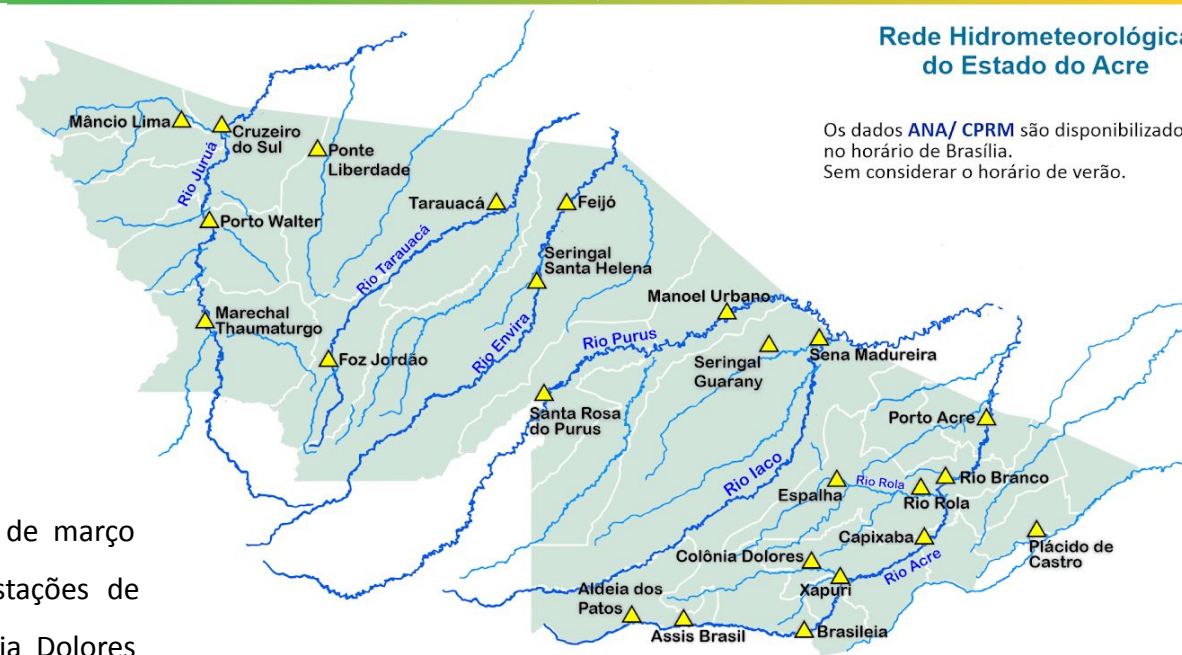


Gráfico 3 - Acumulado de precipitação para o Estado do Acre

