

PREVISÃO DO TEMPO

09/03/2021 - Nº 049

A Divisão de Meteorologia do Sistema de Proteção da Amazônia informa que uma Zona de Convergência do Atlântico Sul (ZCAS) atua sobre o sul da Amazônia e espalha muita instabilidade sobre a região, inclusive sobre o Acre. A previsão para esta terça-feira é de céu nublado a encoberto com chuva a qualquer hora do dia em todas as regiões acreanas. Há possibilidade de temporais com grandes acumulados de chuva em todo o estado, mas especialmente nas regiões do Vale do Purus e do Acre.

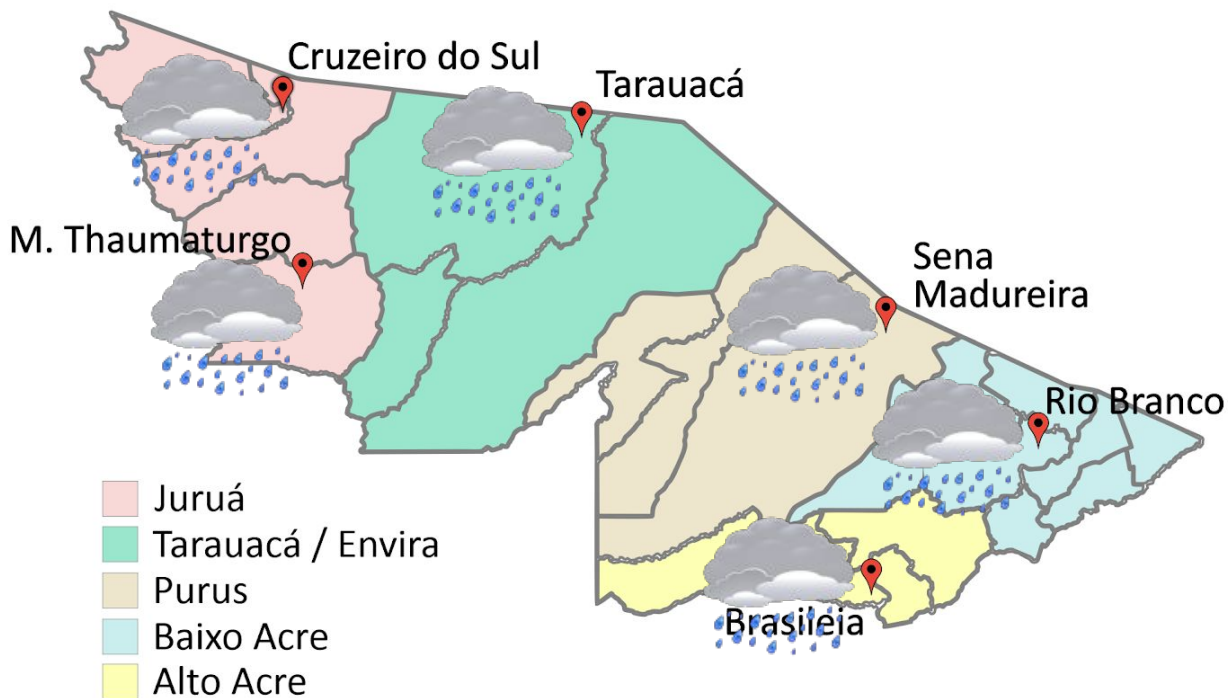


Tabela 1 - Previsões regionais Fonte: SIPAM.

CIDADE	Temp. (°C)	UR (%)	Vento	CONDIÇÃO DO TEMPO
	MAX/MIN	MAX/MIN	DIR.	
Rio Branco	28/23	100/65	W-NW	Céu nublado a encoberto com chuva.
Brasileia	28/22	100/65	W-NW	Céu nublado a encoberto com chuva.
Sena Madureira	27/23	100/65	W-NW	Céu nublado a encoberto com chuva.
Tarauacá	28/23	100/65	NW	Céu nublado a encoberto com chuva.
Cruzeiro do Sul	28/22	100/65	NW	Céu nublado a encoberto com chuva.
Marechal Thaumaturgo	28/22	100/65	NW	Céu nublado a encoberto com chuva.

FONTE:
 Ministério da Defesa
 Sistema de Proteção da Amazônia
 Centro Regional de Porto Velho
 Divisão de Meteorologia e Climatologia - DIVMET

SALA DE SITUAÇÃO
 DE MONITORAMENTO HIDROMETEOROLÓGICO

CIGMA
 CENTRO INTEGRADO
 DE GEOPROCESSAMENTO
 E MONITORAMENTO AMBIENTAL

SECRETARIA DE ESTADO DE
MEIO AMBIENTE

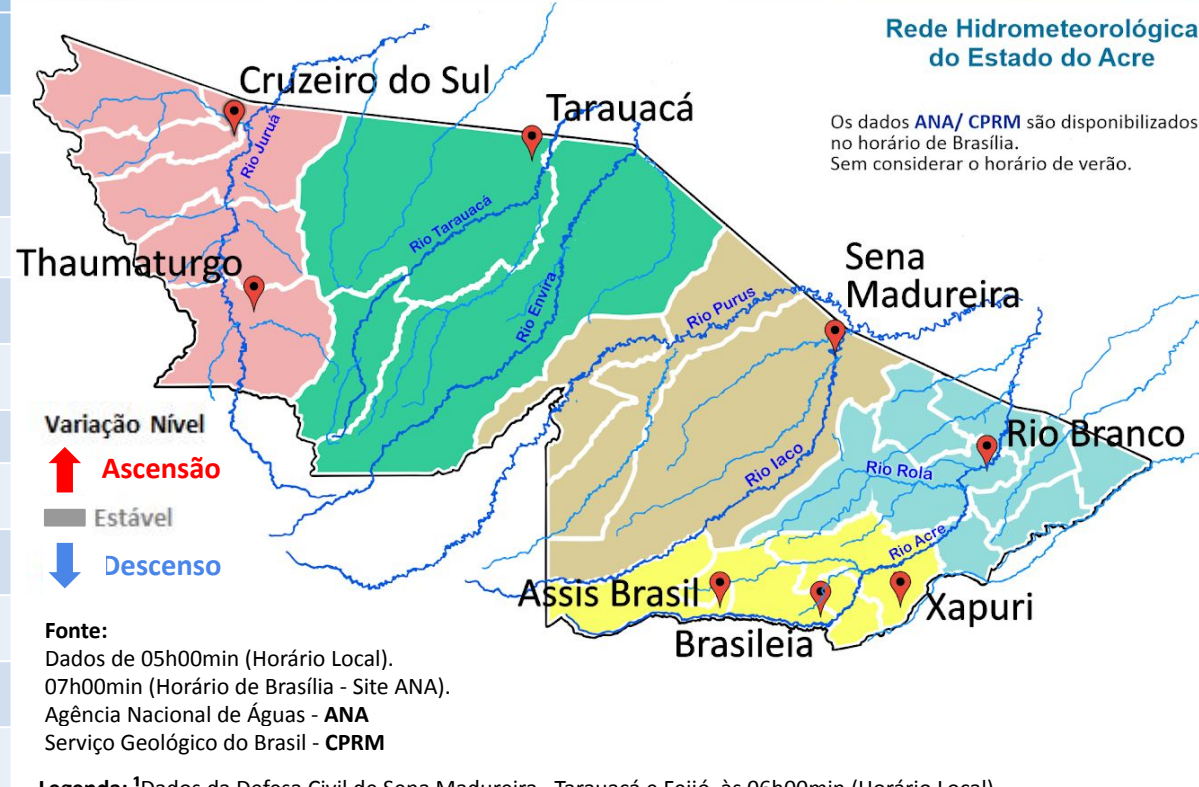


NÍVEL DOS RIOS

09/03/2021 - Nº 049

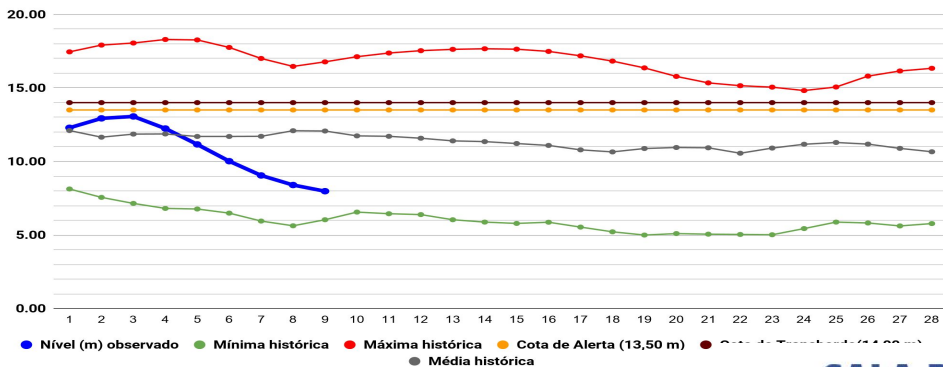
Tabela 2 - Nível dos Rios

Localização	Cota de inundação Alerta Alerta Máx.	Leitura do Dia Anterior/ Atual	
Rio Acre - Assis Brasil	11,30 12,50	5,74 4,66	↓
Rio Acre – Brasileia	9,80 11,40	5,91 6,64	↑
Rio Acre – Xapuri	12,50 13,40	4,65 7,29	↑
Rio Acre – Rio Branco	13,50 14,00	8,40 7,98	↓
Rio Rola – Rio Branco	14,50 15,00	7,69 6,86	↓
Rio Iaco – Sena Madureira	14,00 15,20	SL 10,03 ¹	
Rio Tarauacá – Tarauacá	8,50 9,50	6,45 ¹ 6,40 ¹	↓
Rio Envira – Feijó	13,50 14,00	8,35 ¹ 8,38 ¹	↑
Rio Juruá – Porto Walter	9,00 9,70	4,30* 4,29*	↓
Rio Juruá – Cruzeiro do Sul	11,80 13,00	11,62 10,97	↓
Rio Abunã – Plácido de Castro	12,00 12,50	10,76 10,57	↓



Legenda: ¹Dados da Defesa Civil de Sena Madureira, Tarauacá e Feijó às 06h00min (Horário Local).
Legenda: *Dados do Leiturista de Porto Walter às 06h00min (Horário Local).

Gráfico 1 - Tendência do Nível do Rio Acre (Rio Branco) MARÇO 2021

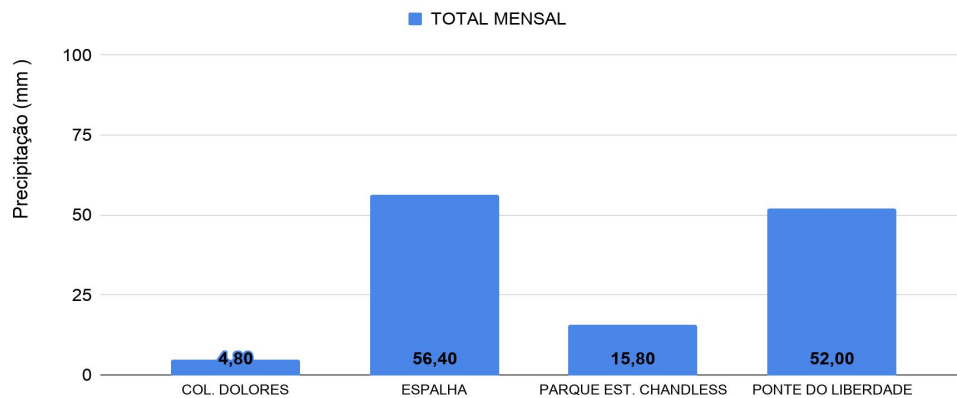


Na leitura de hoje (09/03/2021), de acordo com a Tabela 2, as plataformas registraram redução de nível na leitura das 07h00min, exceto o rio Acre em Brasileia e Xapuri e o rio Envira em Feijó. No gráfico 1, o Rio Acre em Rio Branco apresenta nível de **7,98 m (linha azul)**, mostrando-se abaixo da média histórica de **11,06 mm (linha cinza)** para o mês de março.

CHUVA ACUMULADA

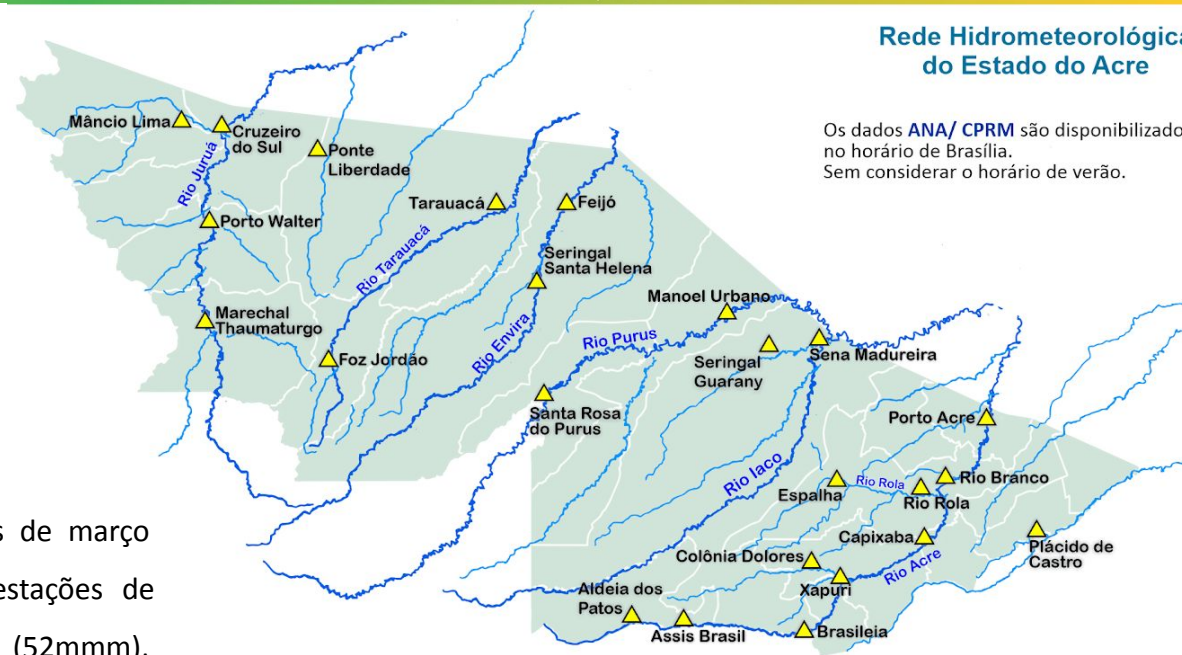
09/03/2021 - Nº 049

Gráfico 2 - Acumulado de precipitação para o Estado do Acre



O Gráfico 2 acima apresenta o acumulado de chuva do início do mês de março (01/03/2021 – 00h00m) até hoje (09/03/2021 – 10h00m) onde as estações de monitoramento registraram: Espalha (56,40 mm) Ponte do Rio Liberdade (52mm), Parque Estadual Chandless (15,80 mm) e Colônia Dolores (4,80 mm).

O Gráfico 3 ao lado apresenta o acumulado de chuva do início do mês de março (01/03/2021 – 00h00m) até hoje (09/03/2021 – 10h00m), para as estações de monitoramento que possuem série climatológica, para efeitos de comparação, onde é possível observar se a chuva está abaixo ou acima do esperado para o mês. Os maiores acumulados de chuva registrados foram em: Feijó (102,60 mm), Brasileia (95,20 mm), Manoel Urbano (82,80 mm), Xapuri (76,20 mm), Tarauacá (68,40 mm) e Sena Madureira (65,40 mm).



Rede Hidrometeorológica do Estado do Acre

Os dados ANA/ CPRM são disponibilizados no horário de Brasília. Sem considerar o horário de verão.

Gráfico 3 - Acumulado de precipitação para o Estado do Acre

