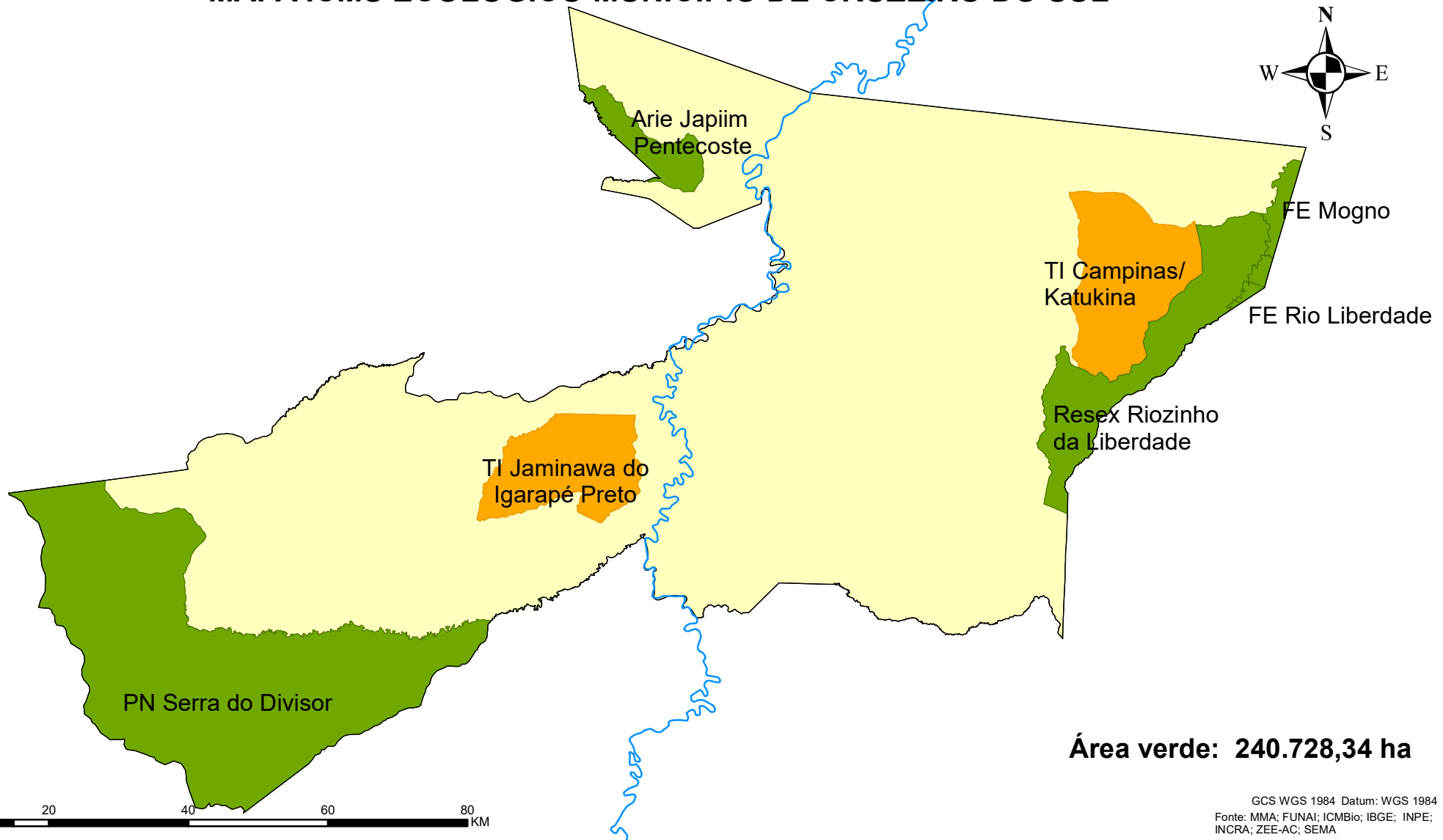

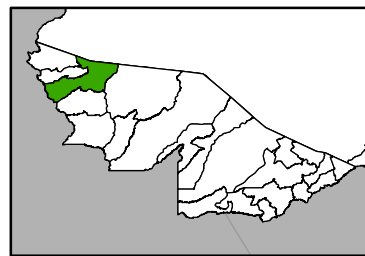


MAPA ICMS ECOLÓGICO MUNICÍPIO DE CRUZEIRO DO SUL







Área verde: 240.728,34 ha

GCS WGS 1984 Datum: WGS 1984
Fonte: MMA; FUNAI; ICMBio; IBGE; INPE;
INCRA; ZEE-AC; SEMA



Legenda

-  Hidrografia
-  Município
-  Unidade de Conservação
-  Terra Indígena

SECRETARIA DE ESTADO DE
MEIO AMBIENTE



ACRE
VISÃO DE FUTURO.
GOVERNO DE TODOS.