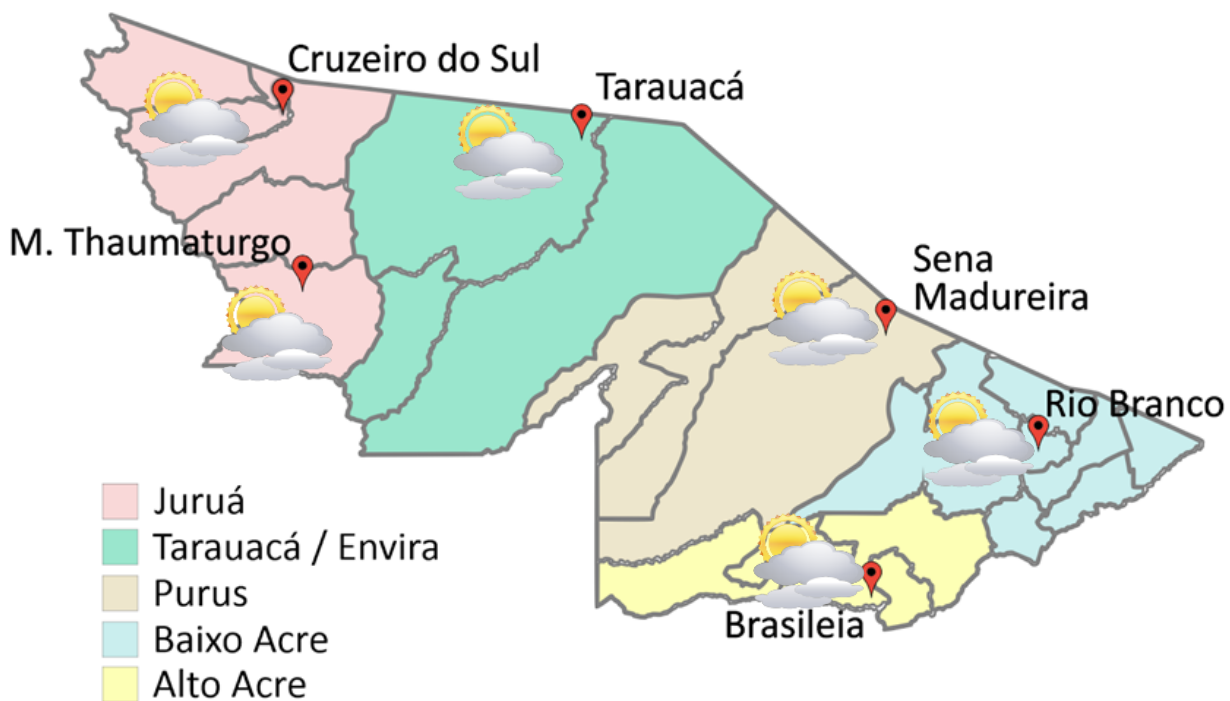


PREVISÃO DO TEMPO

23/06/2020 - Nº 113

A Divisão de Meteorologia do Sistema de Proteção da Amazônia informa que o tempo nesta terça-feira continuará firme, o dia será de céu claro variando com períodos de parcialmente nublado. Não há previsão de chuvas em todo o estado Acriano.



FORNE:
Ministério da Defesa
Sistema de Proteção da Amazônia
Centro Regional de Porto Velho
Divisão de Meteorologia e Climatologia - DIVMET

SALA DE SITUAÇÃO
DE MONITORAMENTO HIDROMETEOROLÓGICO

IMC INSTITUTO DE MUDANÇAS CLIMÁTICAS E REGULAÇÃO DE SERVIÇOS AMBIENTAIS

SECRETARIA DE ESTADO DE
MEIO AMBIENTE



Tabela 1 - Previsões regionais				Fonte: SIPAM
CIDADE	Temp. (°C)	UR (%)	Vento	CONDIÇÃO DO TEMPO
	MAX/MIN	MAX/MIN	DIR.	
Rio Branco	32/21	90/55	W-NW	Céu claro a parcialmente nublado.
Brasileia	32/20	90/55	W-NW	Céu claro a parcialmente nublado.
Sena Madureira	29/22	90/55	W-NW	Céu claro a parcialmente nublado.
Tarauacá	31/22	95/45	NW	Céu claro a parcialmente nublado.
Cruzeiro do Sul	32/23	95/45	NW	Céu claro a parcialmente nublado.
Marechal Thaumaturgo	32/23	95/45	NW	Céu claro a parcialmente nublado.

NÍVEL DOS RIOS

23/06/2020 - Nº 113

Tabela 2 - Nível dos Rios

Rio – Localização	Cota de inundação Alerta Alerta Máx.	Leitura do Dia Anterior/ Atual	
Rio Acre - Assis Brasil	11,30 12,50	2,83 2,83	■
Rio Acre – Brasiléia	9,80 11,40	1,55 1,53	↓
Rio Acre – Xapuri	12,50 13,40	2,65 2,65	■
Rio Acre – Rio Branco	13,50 14,00	2,62* 2,58*	↓
Rio Rola – Rio Branco	14,50 15,00	2,24 2,18	↓
Rio Iaco - Sena Madureira	14,00 15,20	2,34 2,30	↓
Rio Tarauacá - Tarauacá	8,50 8,50	2,20 2,12	↓
Rio Envira – Feijó	13,50 14,00	SL SL	
Rio Juruá – Cruzeiro do Sul	11,80 13,00	4,98 4,91	↓

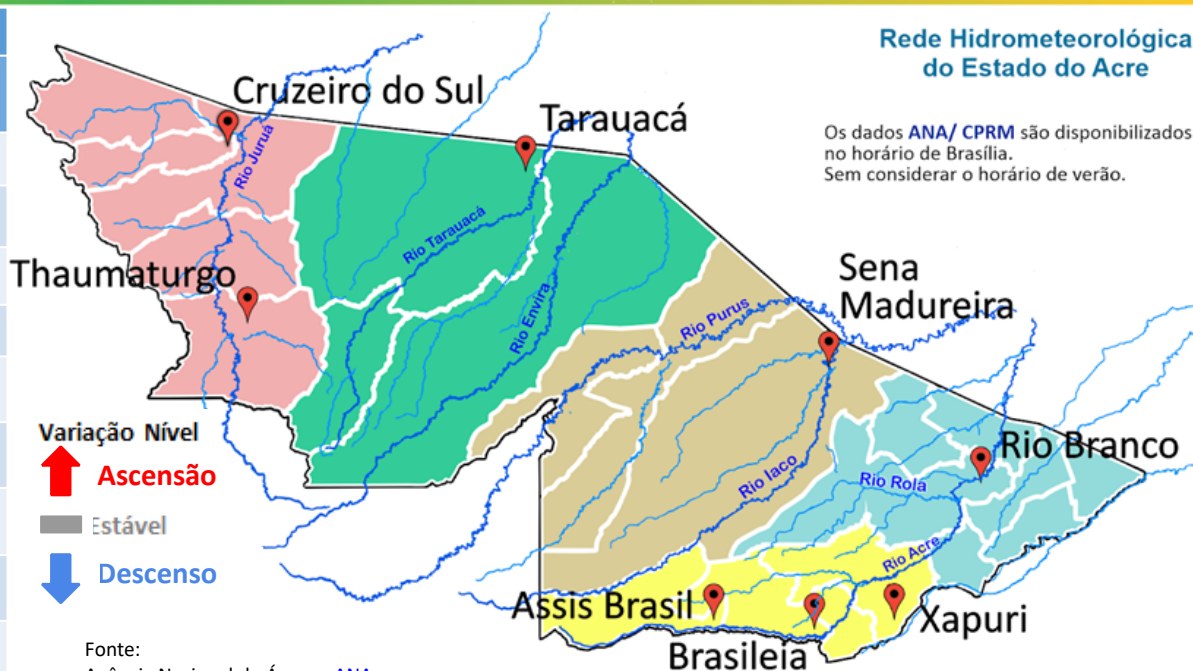
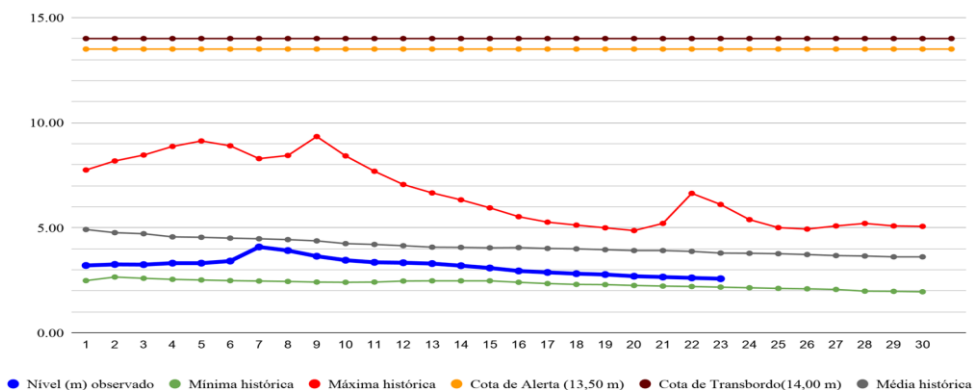
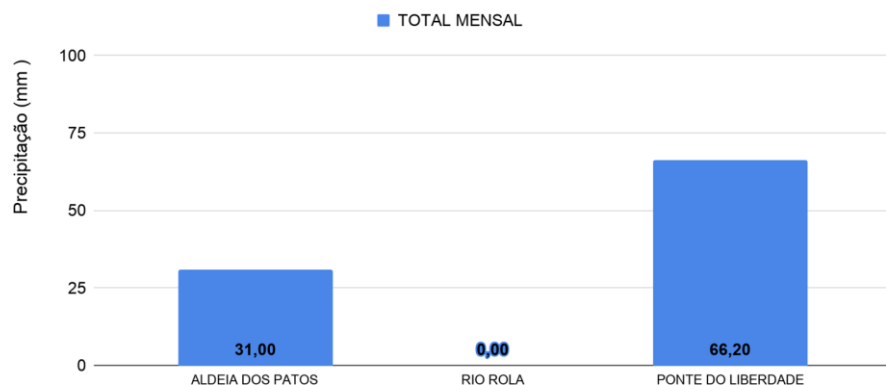


Gráfico 1 - Tendência do Nível do Rio Acre (Rio Branco) JUNHO 2020



Na leitura de hoje (23/06/2020), de acordo com a Tabela 2, os pontos de monitoramento indicaram redução no nível dos rios na leitura das 07h00min, exceto o Rio Acre em Assis Brasil e Xapuri, que não apresentaram alteração de nível. A plataforma localizada em Feijó permanece apresentando falha nos dados de nível. No gráfico 1, o Rio Acre em Rio Branco apresenta nível de **2,58m (linha azul)**, mostrando-se acima da mínima histórica de **2,18m (linha verde)** no período.

Gráfico 2 - Acumulado de precipitação para Estado do Acre



O Gráfico 2 acima apresenta o acumulado de chuva do início do mês de junho (01/06/2020 – 00h00m) até hoje (23/06/2020 – 10h00min), onde a estação de monitoramento da Ponte do Rio Liberdade indica (66,20 mm) e Aldeia dos Patos registrou (31,00 mm) de precipitação acumulada.

O Gráfico 3 ao lado apresenta o acumulado de chuva do início do mês de junho (01/06/2020 – 00h00m) até hoje (23/06/2020 – 10h00min) para as estações de monitoramento que possuem série climatológica, para efeitos de comparação, onde é possível observar se a chuva está abaixo ou acima do esperado para o mês. Os maiores acumulados de chuva registrados foram em Cruzeiro do Sul (102,0 mm), Jordão (77,80 mm), Tarauacá - INMET (66,80 mm), Feijó - INMET (59,00 mm), Xapuri (47,80 mm), Manoel Urbano (39,60 mm), Sena Madureira (37,20 mm) e Assis Brasil (36,00 mm) de precipitação acumulada.

*Acumulado de dados de Tarauacá - INMET e Marechal Thaumaturgo - ANA apresentam falhas na plataforma no decorrer do mês de junho.

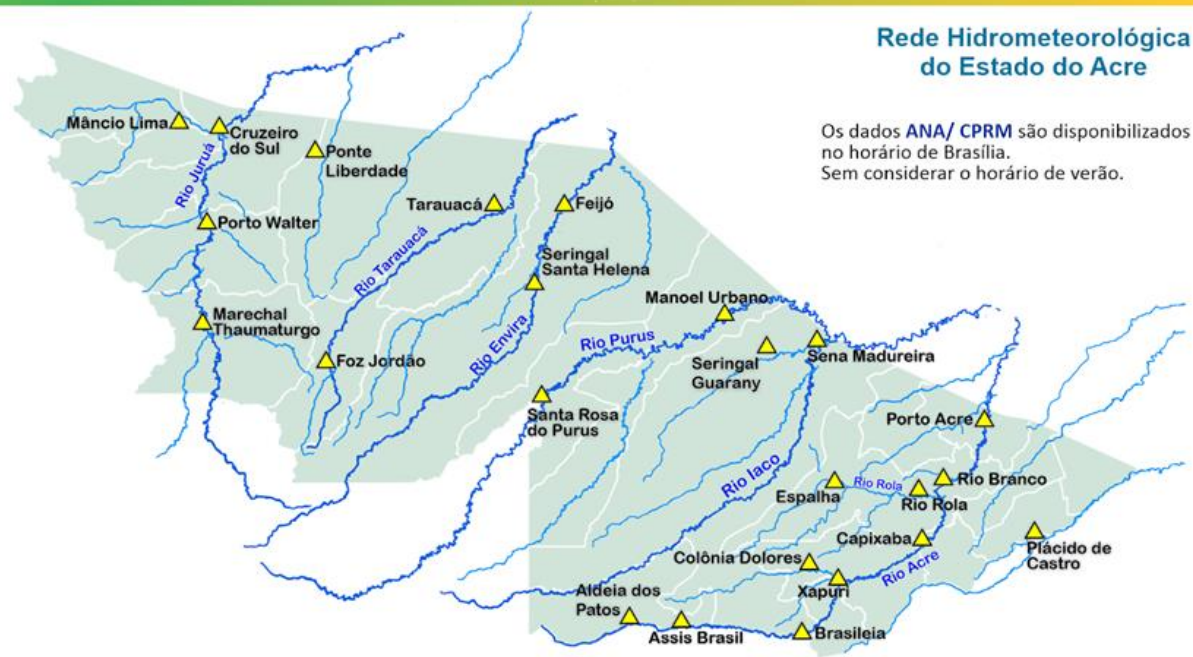
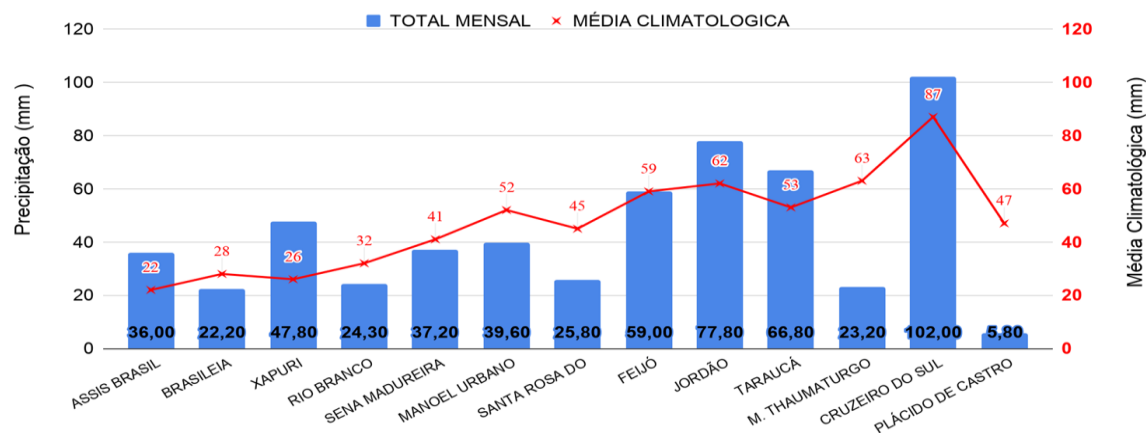
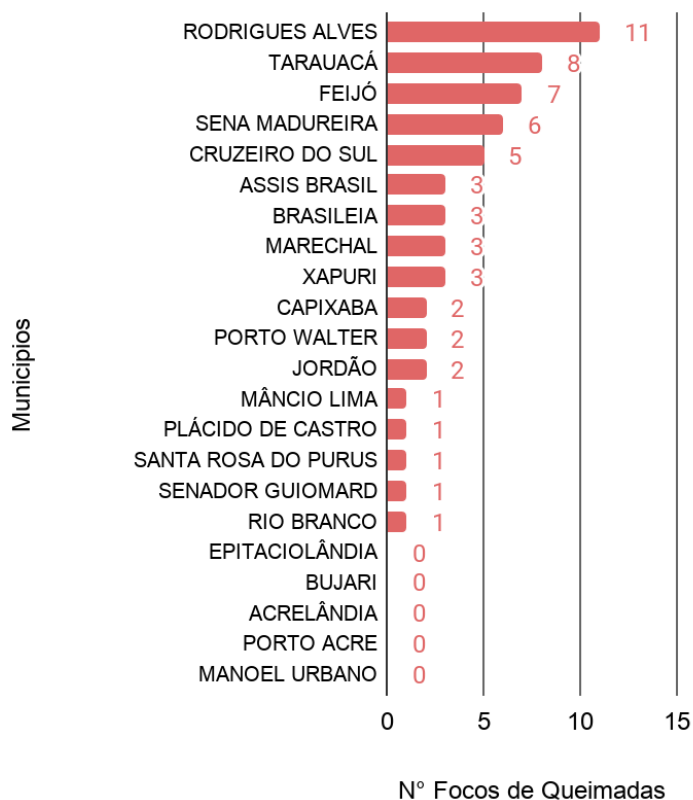


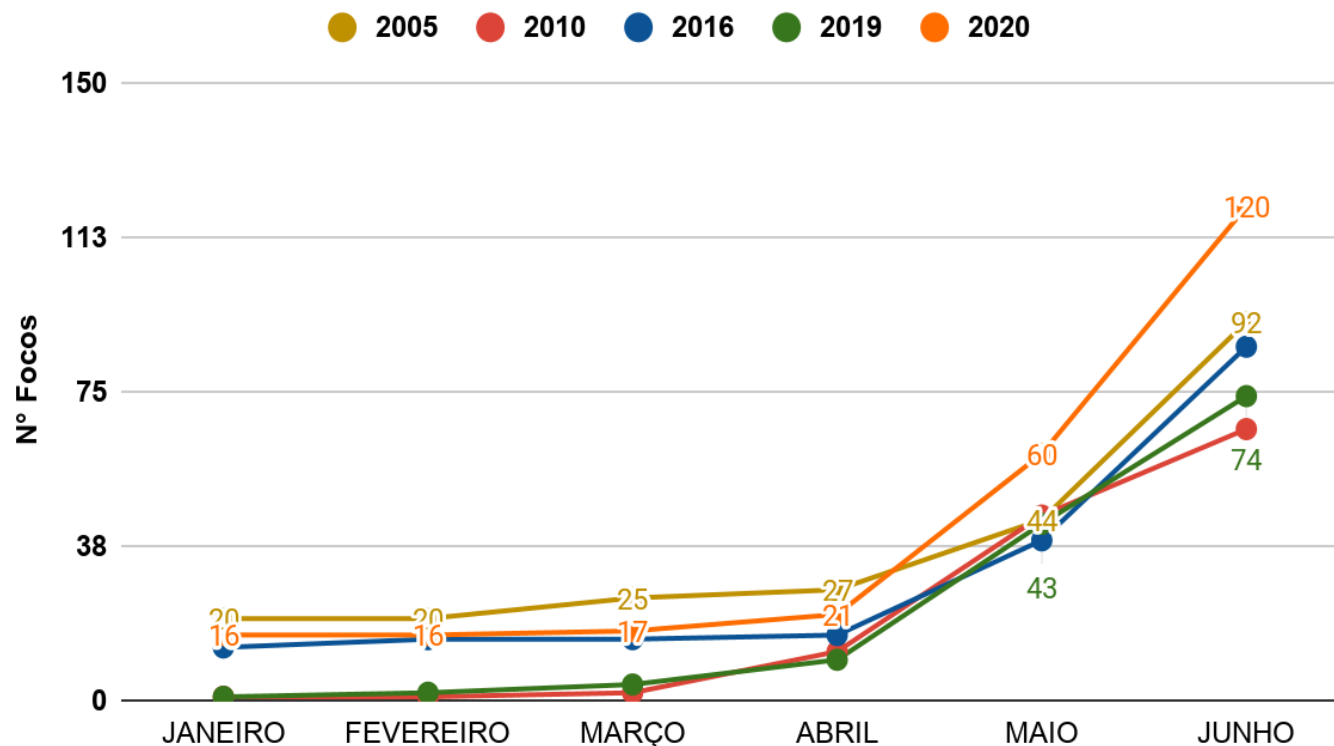
Gráfico 3 - Acumulado de precipitação para Estado do Acre



Acumulado Mensal de Focos de Queimadas

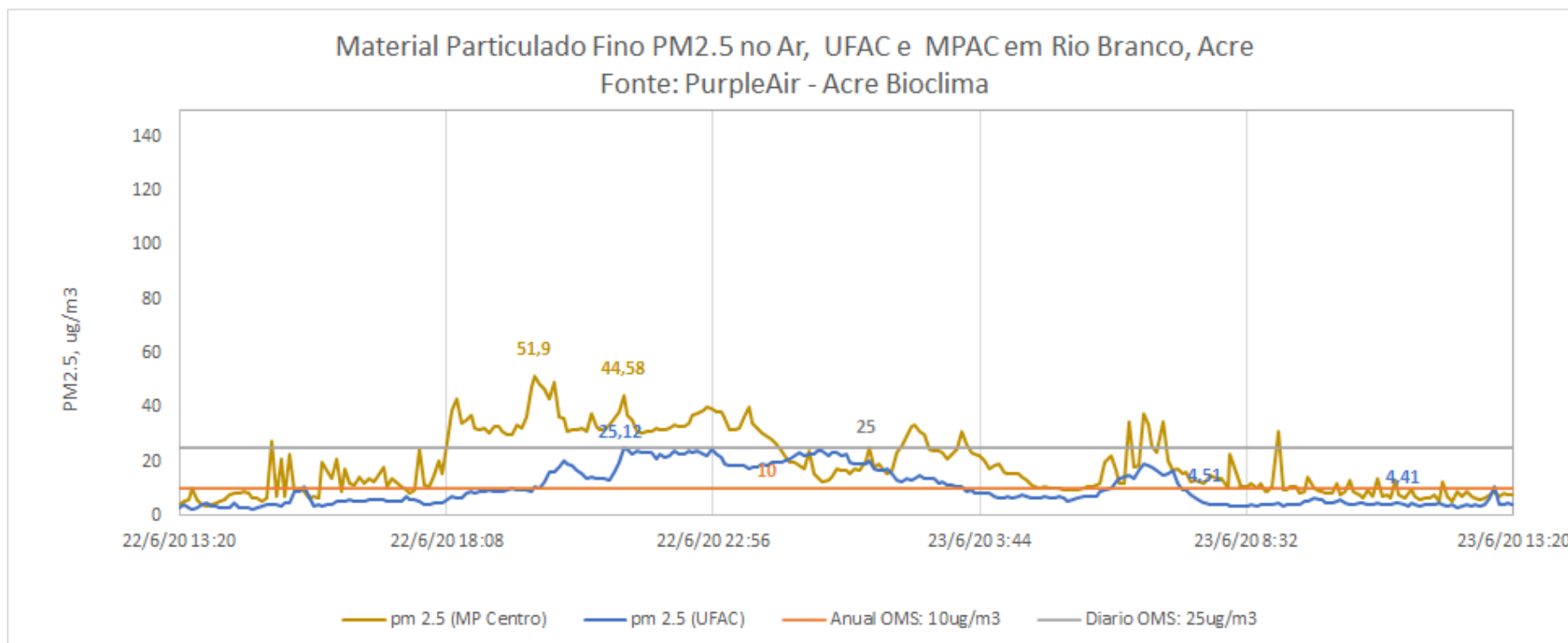


Comparativo Anual de Focos de Queimadas Acumulados no Estado do Acre - (22/06)



OBSERVAÇÃO: No gráfico acima (à esquerda) do início do mês (01/06/2020) e ontem (22/06/2020) houve registro de 60 focos de queimadas, segundo dados do satélite de referência (AQUA Tarde).

No gráfico acima (à direita) do início do ano (01/01/2020) até ontem (22/06/2020) foram registrados 120 focos de queimadas, ficando acima dos anos de 2005, 2010, 2016 e 2019, para o mesmo período, segundo dados do satélite de referência (AQUA Tarde). Nas últimas 24 horas, houve registro de 07 focos de queimada, segundo dados do satélite de referência (AQUA Tarde).



O gráfico acima demonstra a **concentração de material particulado** (PM_{2,5}) às 13h20min do dia anterior (**22/06/2020**) até 13h20min do dia atual (**23/06/2020**), na área urbana do município de Rio Branco. As leituras foram obtidas através de equipamentos de monitoramento da qualidade do ar disponibilizados pelo Grupo de Estudos e Serviços Ambientais da Universidade Federal do Acre – UFAC, parte da Rede de Monitoramento da Qualidade do Ar estabelecida pelo Ministério Público do Estado do Acre - MPAC, cujos dados podem ser acessados no sítio www.purpleair.com. No dia **22/06/2020**, a **máxima concentração de material particulado** ocorreu às 21h20min, com valor de **25,12 µg/m³**, de acordo com o sensor instalado na Universidade Federal do Acre, enquanto o sensor localizado na sede do Ministério Público, no centro da cidade, registrou a **máxima concentração de material particulado** às 19h45min do dia **22/06**, com valor de **51,90 µg/m³**. De acordo com a Agência de Proteção Ambiental dos Estados Unidos (United States Environmental Protection Agency – EPA), a concentração média de PM_{2.5} superiores a valores de 89 µg/m³ em 1-3 horas já são considerados nocivos a grupos de risco (pessoas com doenças respiratórias ou cardíacas, idosos e crianças). Segundo a Organização Mundial de Saúde – OMS o limite é de 25 µg/m³ para partículas de até 2,5 µm/m², na média, para 24 horas de exposição é de 10 µg/m³ para média anual.