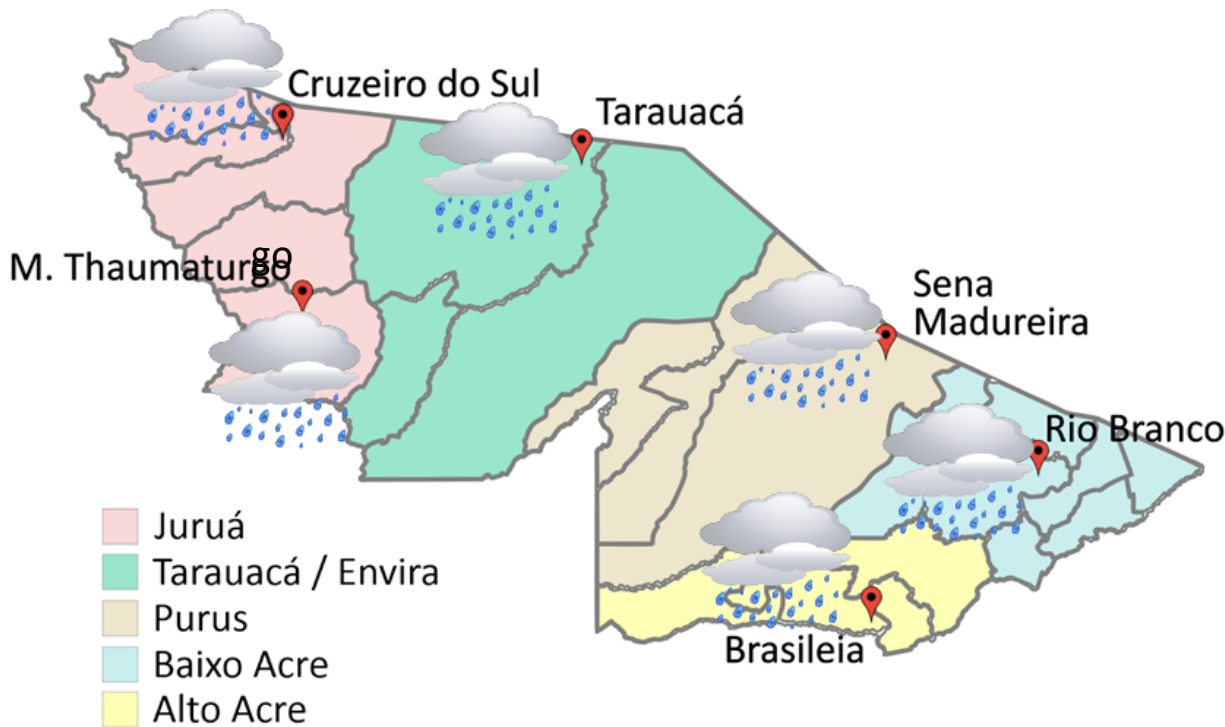


PREVISÃO DO TEMPO

12/05/2020 - Nº 86

A Divisão de Meteorologia do Sistema de Proteção da Amazônia informa que a terça-feira será de sol em todo o Estado e o tempo deve variar entre parcialmente nublado e nublado. Entre a tarde e a noite, em todo o Estado, podem ocorrer pancadas de chuvas isoladas.



FORNE:
 Ministério da Defesa
 Sistema de Proteção da Amazônia
 Centro Regional de Porto Velho
 Divisão de Meteorologia e Climatologia - DIVMET

SALA DE SITUAÇÃO
 DE MONITORAMENTO HIDROMETEOROLÓGICO

IMC INSTITUTO DE MUDANÇAS
 CLIMÁTICAS E REGULAÇÃO
 DE SERVIÇOS AMBIENTAIS

SECRETARIA DE ESTADO DE
MEIO AMBIENTE



Tabela 1 - Previsões regionais Fonte: SIPAM

CIDADE	Temp. (°C)	UR (%)	Vento	CONDIÇÃO DO TEMPO
	MAX/ MIN	MAX/ MIN	DIR.	
Rio Branco	29/21	90/50	NE-N	Céu parcialmente nublado a nublado com possibilidade de chuva em áreas isoladas.
Brasileia	29/20	90/50	NE-N	Céu parcialmente nublado a nublado com possibilidade de chuva em áreas isoladas.
Sena Madureira	28/21	90/50	NE-N	Céu parcialmente nublado a nublado com possibilidade de chuva em áreas isoladas.
Tarauacá	31/22	90/45	NE	Céu parcialmente nublado a nublado com possibilidade de chuva em áreas isoladas.
Cruzeiro do Sul	32/23	95/45	NE	Céu parcialmente nublado a nublado com possibilidade de chuva em áreas isoladas.
Marechal Thaumaturgo	32/23	90/45	NE	Céu parcialmente nublado a nublado com possibilidade de chuva em áreas isoladas.

NÍVEL DOS RIOS

12/05/2020 - Nº 86

Tabela 2 - Nível dos Rios

Rio – Localização	Cota de inundação Alerta Alerta Máx.	Leitura do Dia Anterior/ Atual	
Rio Acre - Assis Brasil	11,30 12,50	3,09 3,05	↓
Rio Acre – Brasileia	9,80 11,40	2,19 2,02	↓
Rio Acre – Capixaba	14,00 14,70	SL SL	
Rio Acre – Xapuri	12,50 13,40	3,22 3,20	↓
Rio Acre – Rio Branco	13,50 14,00	5,03 4,68	↓
Rio Rola – Rio Branco	14,50 15,00	4,58 4,25	↓
Rio Iaco - Sena Madureira	14,00 15,20	4,67 4,38	↓
Rio Tarauacá - Tarauacá	8,50 8,50	3,11 2,90	↓
Rio Envira – Feijó	13,50 14,00	SL SL	
Rio Juruá – Cruzeiro do Sul	11,80 13,00	10,13 9,92	↓

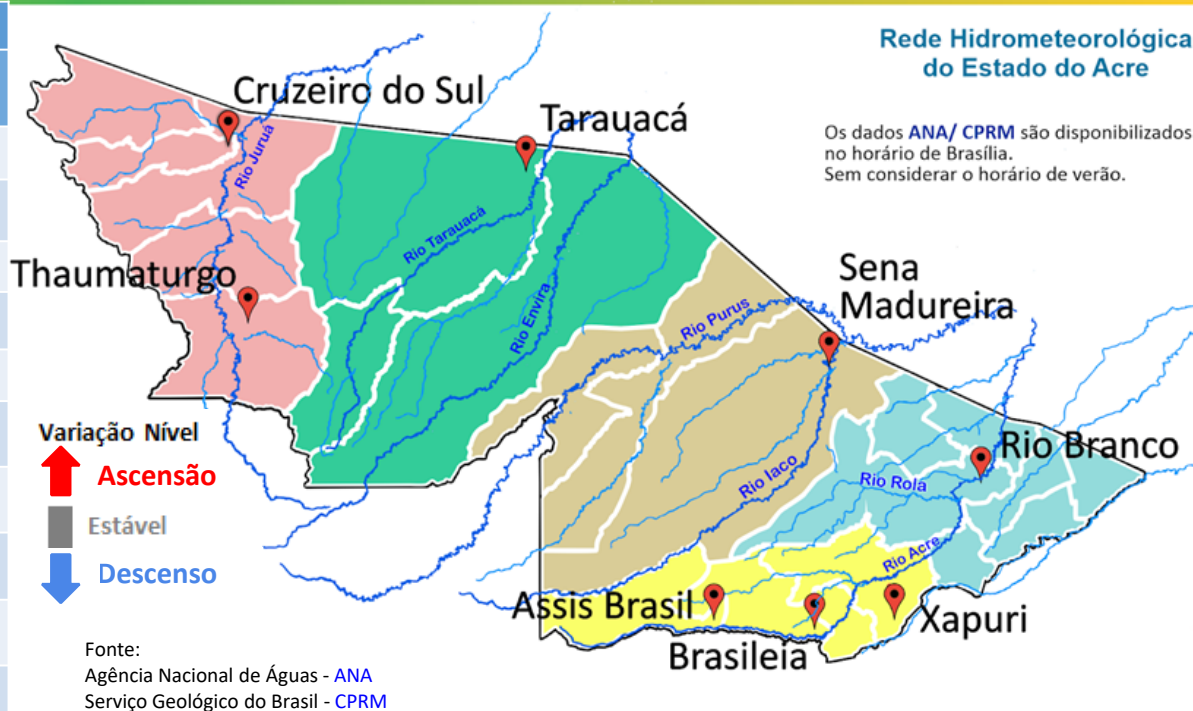
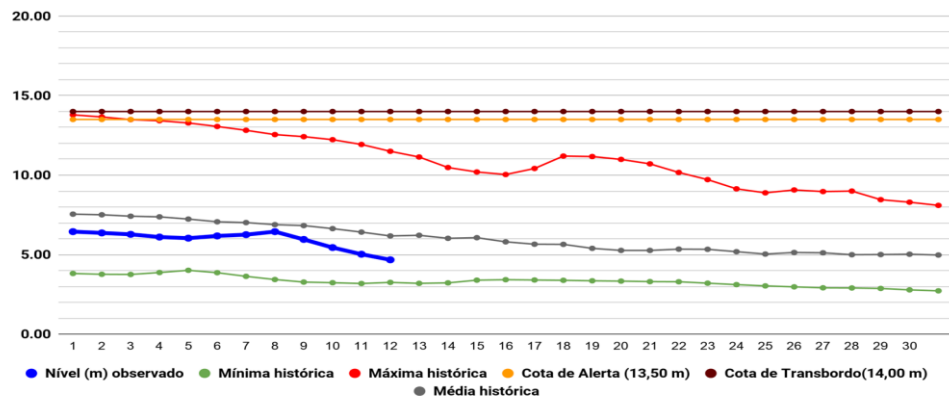
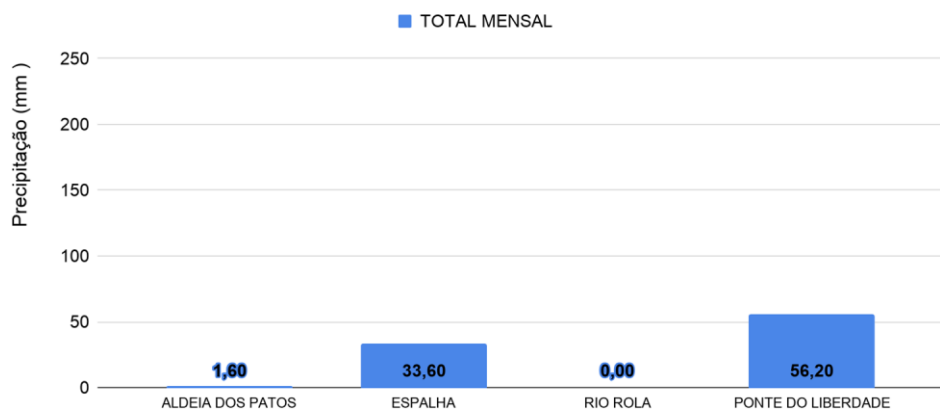


Gráfico 1 - Tendência do Nível do Rio Acre (Rio Branco) MAIO 2020



Na leitura de hoje (12/05/2020), de acordo com a Tabela 2, as plataformas de monitoramento indicaram redução de nível na leitura das 07h00min. No gráfico 1, o Rio Acre em Rio Branco apresenta nível de **4,68 m (linha azul)**, mostrando-se abaixo da média histórica de **6,18 m (linha cinza)** no período.

Gráfico 2 - Acumulado de precipitação para Estado do Acre



O **Gráfico 2 acima** apresenta o acumulado de chuva do início do mês de maio (01/05/2020 – 00h00m) até hoje (12/05/2020 – 10h00min), onde a estação de monitoramento de Ponte do Rio Liberdade registrou (56,20 mm), Espalha - Seringal Belo Horizonte (33,60 mm) e Aldeia dos Patos indica (1,60 mm) de precipitação acumulada.

O **Gráfico 3 ao lado** apresenta o acumulado de chuva do início do mês de maio (01/05/2020 – 00h00m) até hoje (12/05/2020 – 10h00min) para as estações de monitoramento que possuem série climatológica, para efeitos de comparação, onde é possível observar se a chuva está abaixo ou acima do esperado para o mês. Os maiores acumulados de chuva registrados foram em Cruzeiro do Sul - INMET registrou (129,20 mm), Rio Branco (67,40 mm), Manoel Urbano (63,00 mm), Plácido de Castro (49,80 mm), Marechal Thaumaturgo (47,00 mm) e Feijó (39,40 mm) de precipitação acumulada.

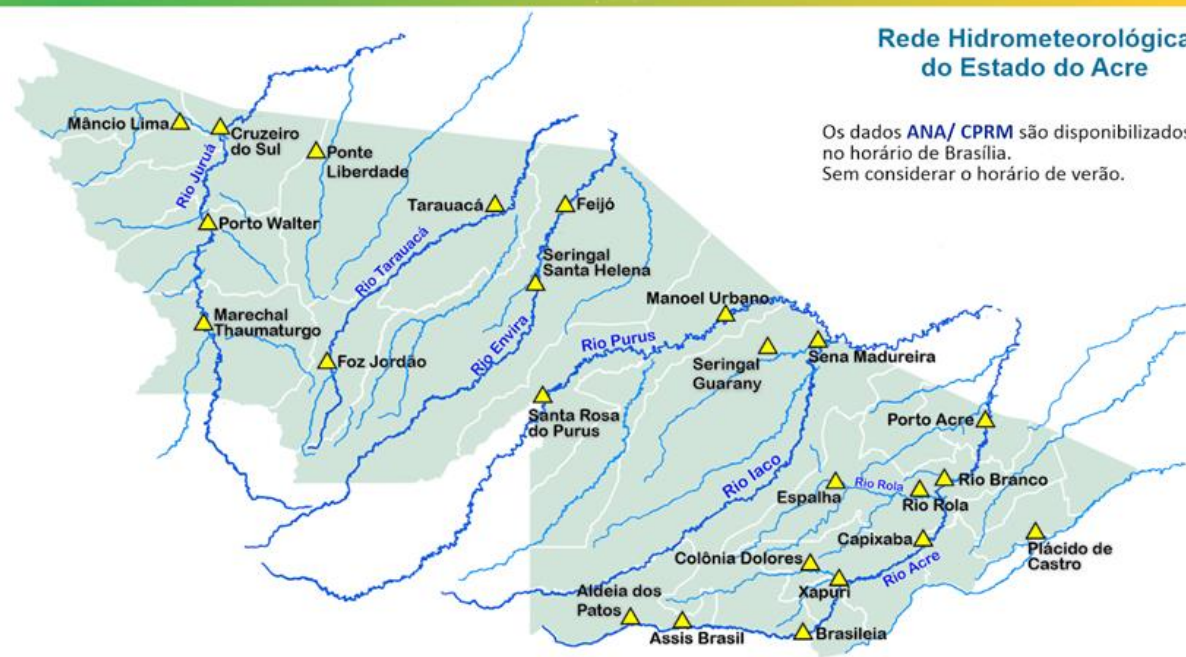


Gráfico 3 - Acumulado de precipitação para Estado do Acre

