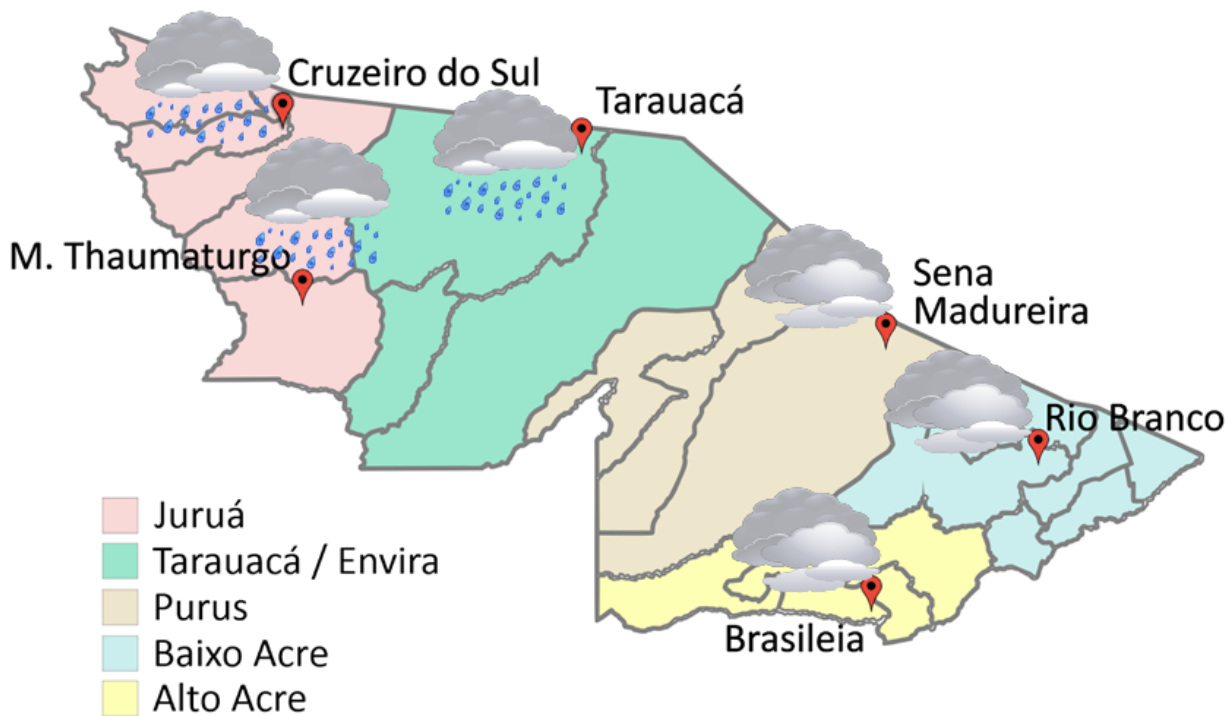


# PREVISÃO DO TEMPO

08/05/2020 - Nº 84

A Divisão de Meteorologia do Sistema de Proteção da Amazônia informa que a friagem continua no Acre nesta sexta-feira. No Oeste do estado o dia permanece nublado e com possibilidade de chuva fraca ao longo do dia. Na capital e nas demais regiões do Estado o sol aparece entre nuvens e ao longo do dia o tempo abre e sem previsão de chuva. O tempo seguirá ameno em todas as áreas e o vento ajudará a aumentar a sensação de frio.



**FONTE:**  
 Ministério da Defesa  
 Sistema de Proteção da Amazônia  
 Centro Regional de Porto Velho  
 Divisão de Meteorologia e Climatologia - DIVMET

**SALA DE SITUAÇÃO**  
 DE MONITORAMENTO HIDROMETEOROLÓGICO

**IMC** INSTITUTO DE MUDANÇAS CLIMÁTICAS E REGULAÇÃO DE SERVIÇOS AMBIENTAIS

SECRETARIA DE ESTADO DE  
**MEIO AMBIENTE**



Tabela 1 - Previsões regionais				Fonte: SIPAM
CIDADE	Temp. (°C)	UR (%)	Vento	CONDIÇÃO DO TEMPO
	MAX/MIN	MAX/MIN	DIR.	
Rio Branco	26/18	95/60	SE-S	Céu nublado a parcialmente nublado.
Brasileia	25/16	95/65	SE-S	Céu nublado a parcialmente nublado.
Sena Madureira	27/18	95/60	SE-S	Céu nublado a parcialmente nublado.
Tarauacá	27/18	95/65	SE-S	Céu nublado com possibilidade de chuva.
Cruzeiro do Sul	26/19	95/60	SE-S	Céu nublado com possibilidade de chuva.
Marechal Thaumaturgo	26/19	95/60	SE-S	Céu nublado com possibilidade de chuva.

# NÍVEL DOS RIOS

08/05/2020 - Nº 84

Tabela 2 - Nível dos Rios

Rio – Localização	Cota de inundação Alerta   Alerta Máx.	Leitura do Dia Anterior/ Atual	
Rio Acre - Assis Brasil	11,30   12,50	3,18   3,71	↑
Rio Acre – Brasileia	9,80   11,40	2,42   2,23	↓
Rio Acre – Capixaba	14,00   14,70	SL   SL	
Rio Acre – Xapuri	12,50   13,40	4,44   3,87	↓
Rio Acre – Rio Branco	13,50   14,00	6,26   6,45	↑
Rio Rola – Rio Branco	14,50   15,00	5,58   6,00	↑
Rio Iaco - Sena Madureira	14,00   15,20	5,69   5,77	↑
Rio Tarauacá - Tarauacá	8,50   8,50	SL   SL	
Rio Envira – Feijó	13,50   14,00	SL   SL	
Rio Juruá – Cruzeiro do Sul	11,80   13,00	10,30   10,00	↓

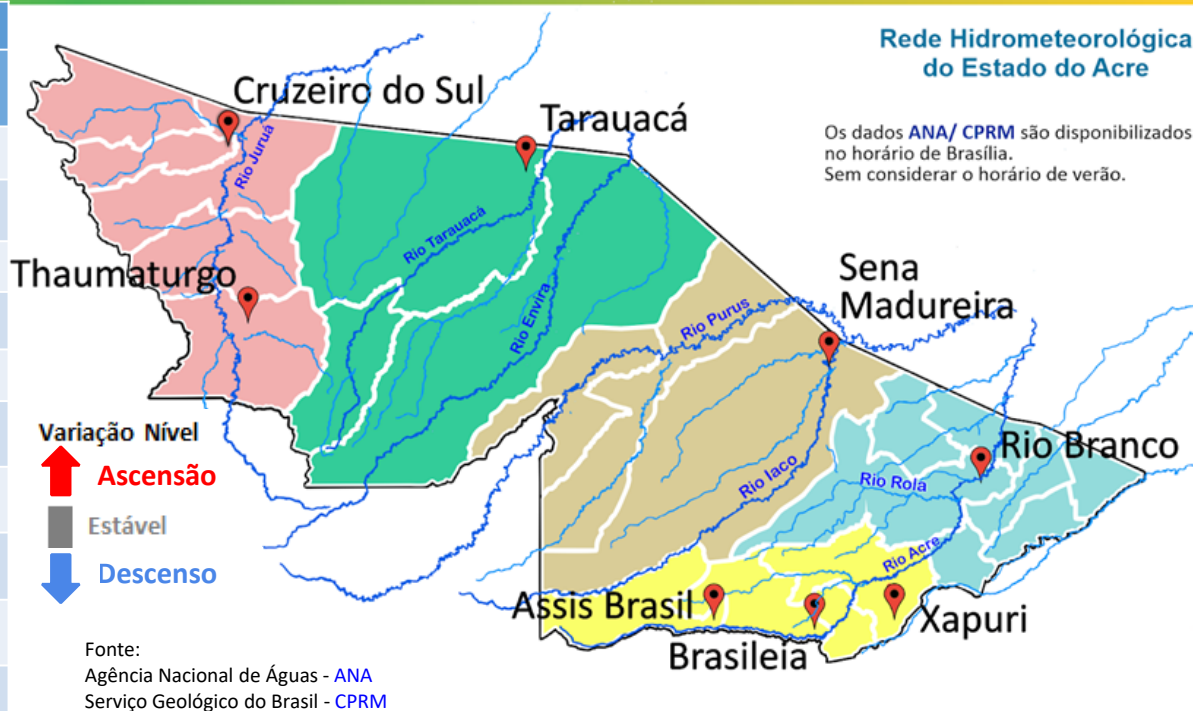
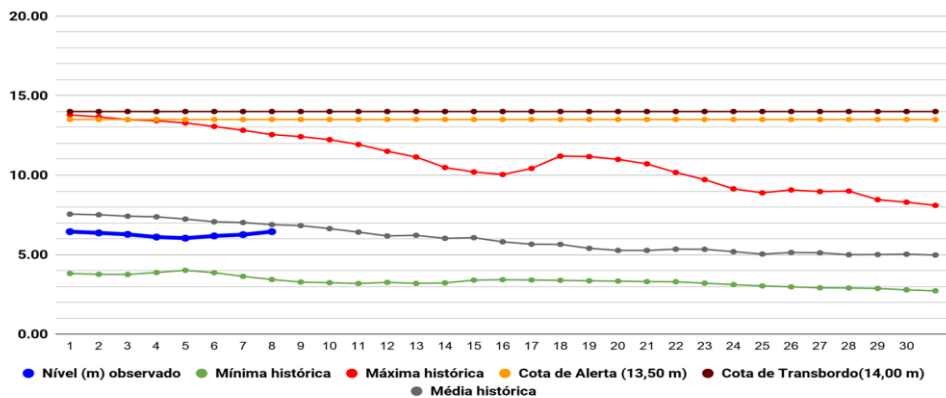
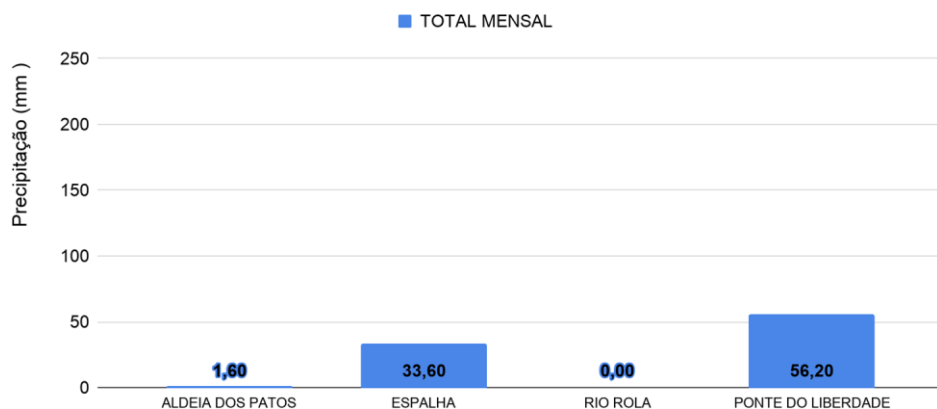


Gráfico 1 - Tendência do Nível do Rio Acre (Rio Branco) MAIO 2020



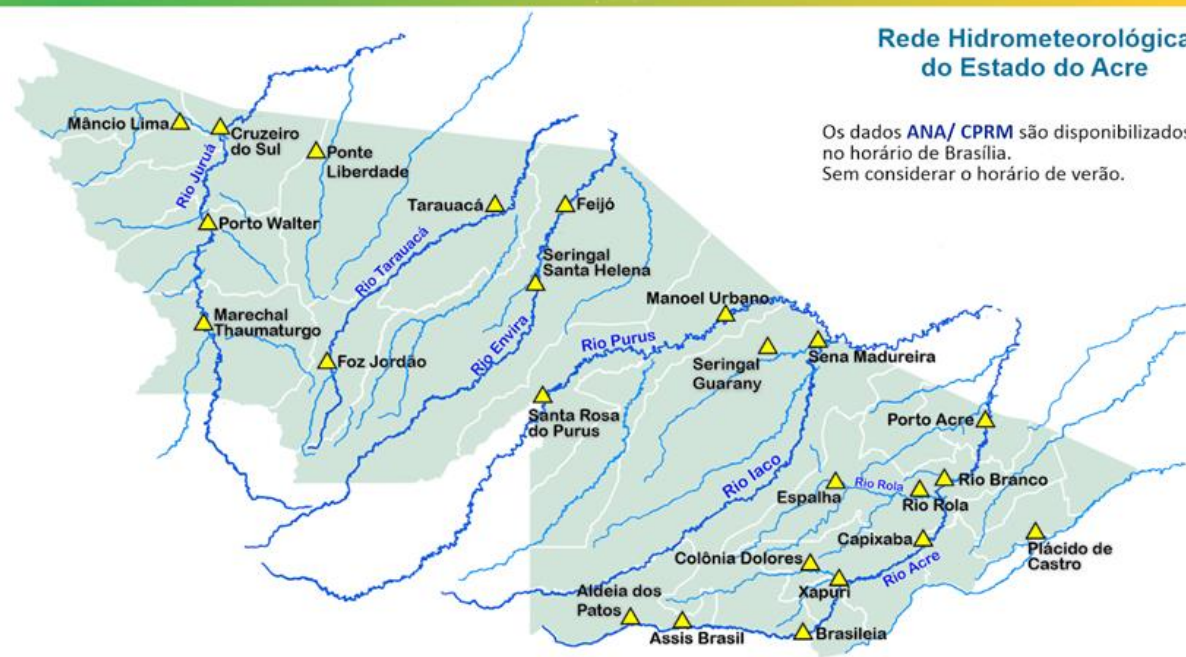
Na leitura de hoje (08/05/2020), de acordo com a Tabela 2, as plataformas de monitoramento indicaram elevação de nível na leitura das 07h00min, exceto no Rio Acre em Brasileia e Xapuri e Rio Juruá em Cruzeiro do Sul. No gráfico 1, o Rio Acre em Rio Branco apresenta nível de 6,45 m (**linha azul**), mostrando-se abaixo da média histórica de 6,89 m (**linha cinza**) no período.

Gráfico 2 - Acumulado de precipitação para Estado do Acre



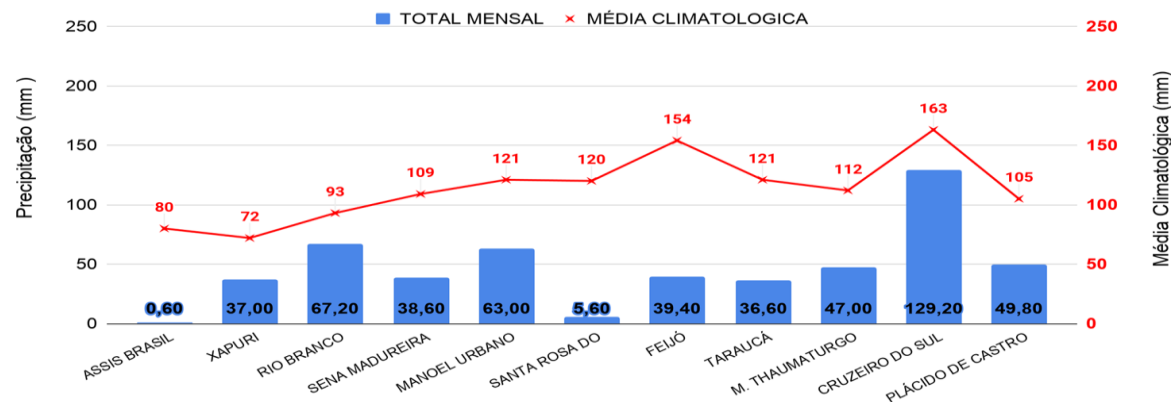
O **Gráfico 2 acima** apresenta o acumulado de chuva do início do mês de maio (01/05/2020 – 00h00m) até hoje (08/05/2020 – 10h00min), onde a estação de monitoramento de Ponte do Rio Liberdade registrou (56,20 mm), Espalha - Seringal Belo Horizonte (33,60 mm) e Aldeia dos Patos indica (1,60 mm) de precipitação acumulada.

O **Gráfico 3 ao lado** apresenta o acumulado de chuva do início do mês de maio (01/05/2020 – 00h00m) até hoje (08/05/2020 – 10h00min) para as estações de monitoramento que possuem série climatológica, para efeitos de comparação, onde é possível observar se a chuva está abaixo ou acima do esperado para o mês. Os maiores acumulados de chuva registrados foram em Cruzeiro do Sul - INMET registrou (129,20 mm), Rio Branco (67,20 mm), Manoel Urbano (63 mm), Plácido de Castro (49,80 mm), Marechal Thaumaturgo (47,00 mm) e Feijó (39,40 mm) de precipitação acumulada.



Os dados ANA/ CPRM são disponibilizados no horário de Brasília. Sem considerar o horário de verão.

Gráfico 3 - Acumulado de precipitação para Estado do Acre



\* Acumulado de dados de Brasileia, contém falhas na Plataforma no decorrer do mês de Abril.