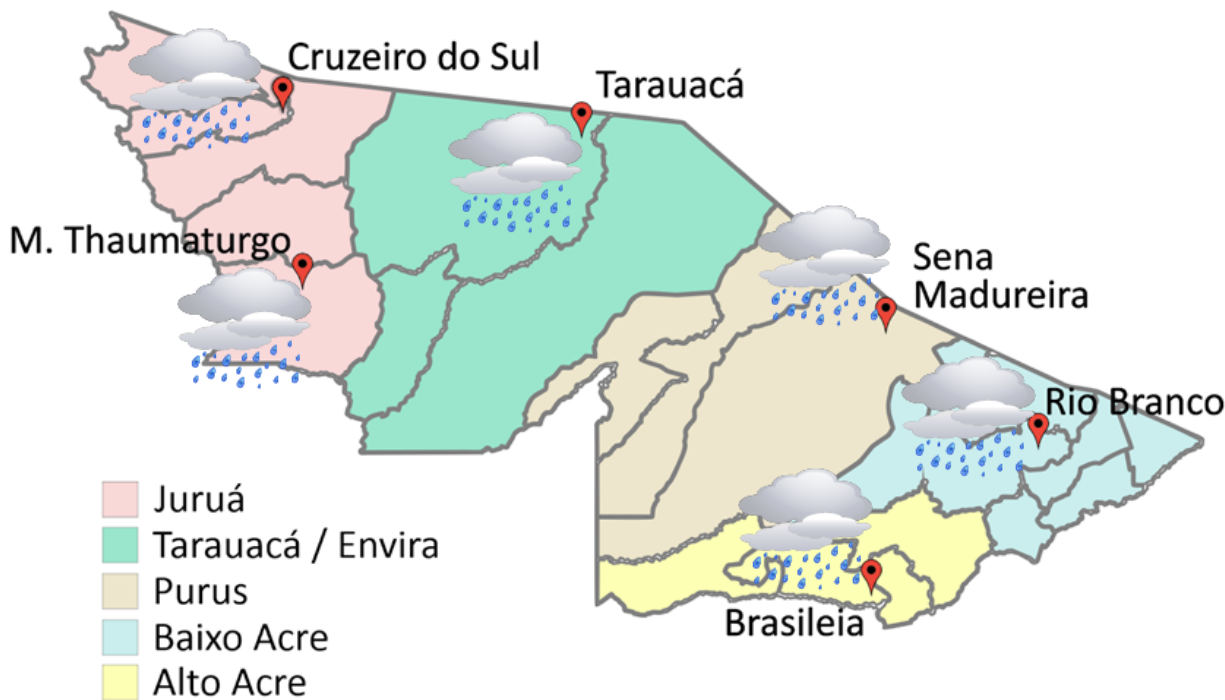


# PREVISÃO DO TEMPO

05/05/2020 - Nº 81

A Divisão de Meteorologia do Sistema de Proteção da Amazônia informa que nesta terça-feira, o tempo segue instável e o sol aparece sempre entre muitas nuvens em todo o Acre. A previsão para todas as regiões acreanas, inclusive a capital Rio Branco, é de céu variando de parcialmente nublado a nublado e ocorre pancadas de chuva e trovoadas em áreas isoladas, no período da tarde.



- Juruá
- Tarauacá / Envira
- Purus
- Baixo Acre
- Alto Acre

**FORNE:**  
 Ministério da Defesa  
 Sistema de Proteção da Amazônia  
 Centro Regional de Porto Velho  
 Divisão de Meteorologia e Climatologia - DIVMET

**SALA DE SITUAÇÃO**  
 DE MONITORAMENTO HIDROMETEOROLÓGICO

**IMC** INSTITUTO DE MUDANÇAS  
 CLIMÁTICAS E REGULAÇÃO  
 DE SERVIÇOS AMBIENTAIS

SECRETARIA DE ESTADO DE  
**MEIO AMBIENTE**



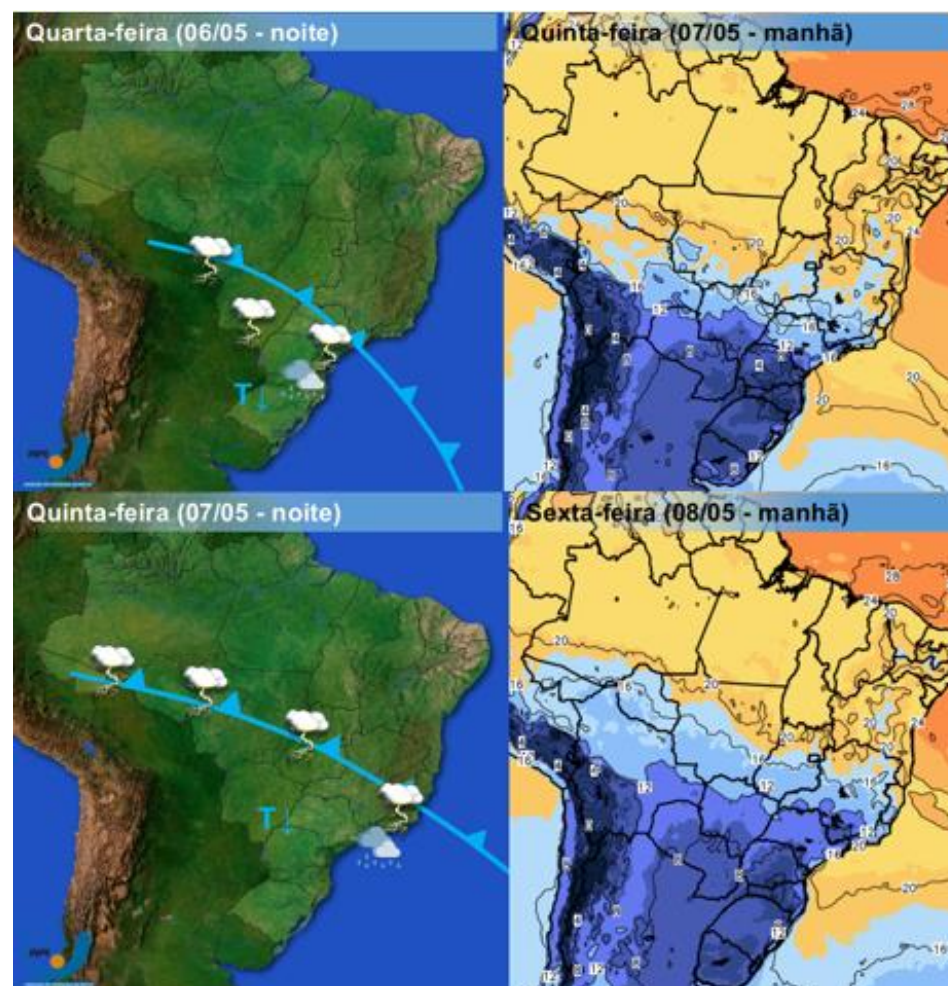
Tabela 1 - Previsões regionais				Fonte: SIPAM
CIDADE	Temp. (°C)	UR (%)	Vento	CONDIÇÃO DO TEMPO
	MAX/MIN	MAX/MIN	DIR.	
Rio Branco	31/23	95/60	NW-NE	Céu parcialmente nublado a nublado com pancadas de chuva e trovoadas isoladas.
Brasileia	30/22	95/55	NW-NE	Céu parcialmente nublado a nublado com pancadas de chuva e trovoadas isoladas.
Sena Madureira	31/23	95/55	N-NE	Céu parcialmente nublado a nublado com pancadas de chuva e trovoadas isoladas.
Tarauacá	31/23	95/65	NW-NE	Céu parcialmente nublado a nublado com pancadas de chuva e trovoadas isoladas.
Cruzeiro do Sul	32/22	95/65	NW-NE	Céu parcialmente nublado a nublado com pancadas de chuva e trovoadas isoladas.
Marechal Thaumaturgo	32/22	95/65	NW-NE	Céu parcialmente nublado a nublado com pancadas de chuva e trovoadas isoladas.

## FORTE QUEDA DAS TEMPERATURAS

"A partir desta terça-feira (05/05) o avanço de uma frente fria modificará as condições de tempo em grande parte do Brasil. Nos próximos dias esta **frente fria deverá avançar até o sul da Região Norte e provocará acentuado declínio das temperaturas** nas Regiões Sul, Sudeste, Centro-Oeste e **parte da Região Norte** caracterizando, assim, o primeiro episódio de friagem do ano".

"Na sexta-feira (08/05) o dia iniciará com temperaturas muito baixas em grande parte do centro-sul com condições para geadas amplas nos três Estados do Sul além de pontos do sul do Mato Grosso do Sul e de São Paulo. Confira nas figuras abaixo uma estimativa do avanço da frente fria e as temperaturas mínimas previstas por modelo meteorológico (sem intervenção dos meteorologistas) nas manhãs seguintes".

## AVANÇO DA FRENTE FRIA SOBRE O BRASIL



# NÍVEL DOS RIOS

05/05/2020 - Nº 81

Tabela 2 - Nível dos Rios

Rio – Localização	Cota de inundação Alerta   Alerta Máx.	Leitura do Dia Anterior/ Atual	
Rio Acre - Assis Brasil	11,30   12,50	3,91   3,53	↓
Rio Acre – Brasileia	9,80   11,40	3,26   3,32	↑
Rio Acre – Capixaba	14,00   14,70	SL   SL	
Rio Acre – Xapuri	12,50   13,40	4,81   4,40	↓
Rio Acre – Rio Branco	13,50   14,00	6,11   6,04	↓
Rio Rola – Rio Branco	14,50   15,00	5,84   5,73	↓
Rio Iaco - Sena Madureira	14,00   15,20	5,33   5,32	↓
Rio Tarauacá - Tarauacá	8,50   8,50	3,74   3,47	↓
Rio Envira – Feijó	13,50   14,00	SL   SL	
Rio Juruá – Cruzeiro do Sul	11,80   13,00	8,69   9,43	↑

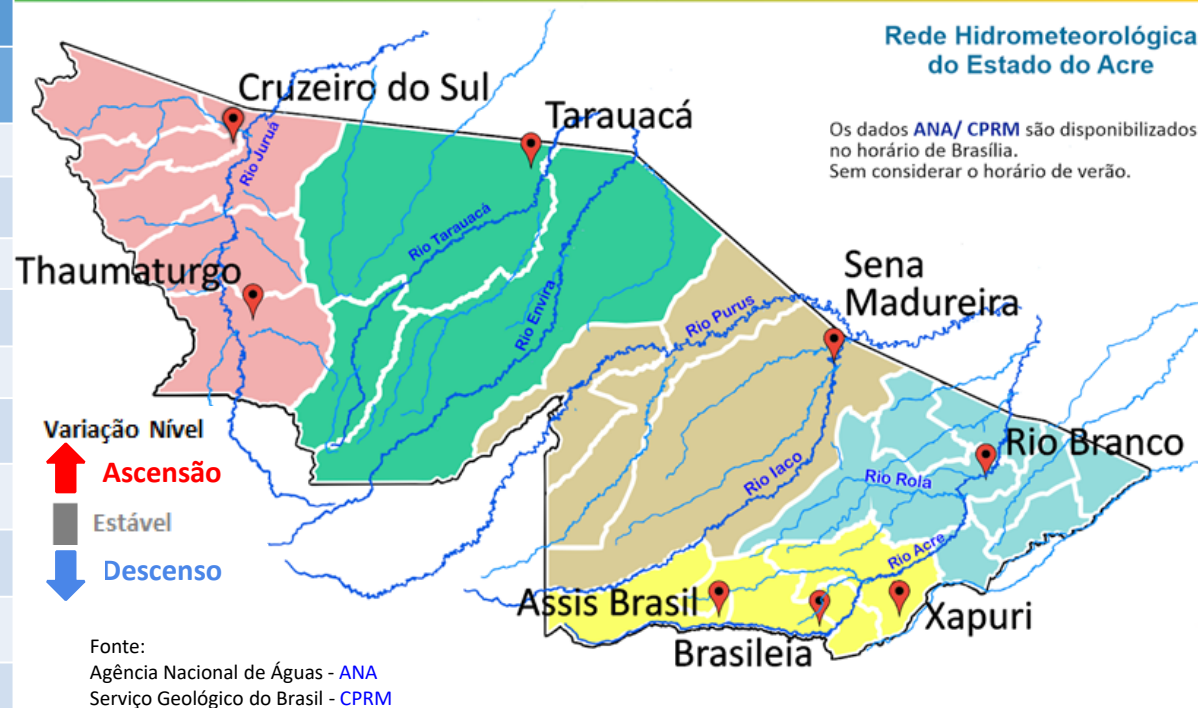
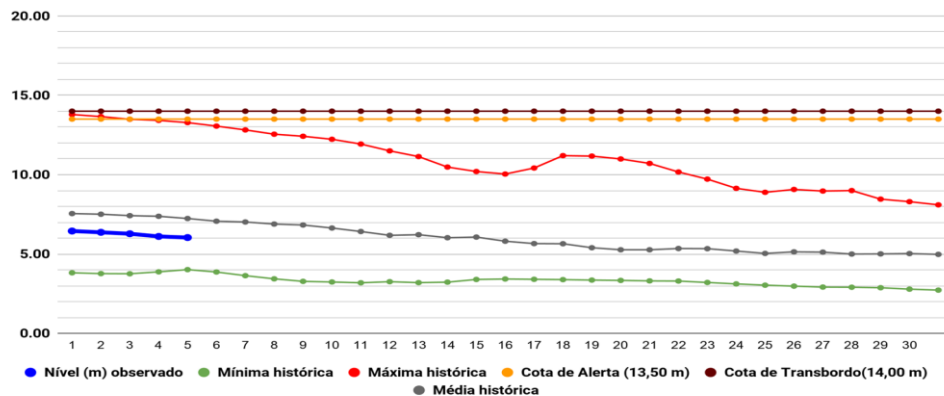


Gráfico 1 - Tendência do Nível do Rio Acre (Rio Branco) MAIO 2020



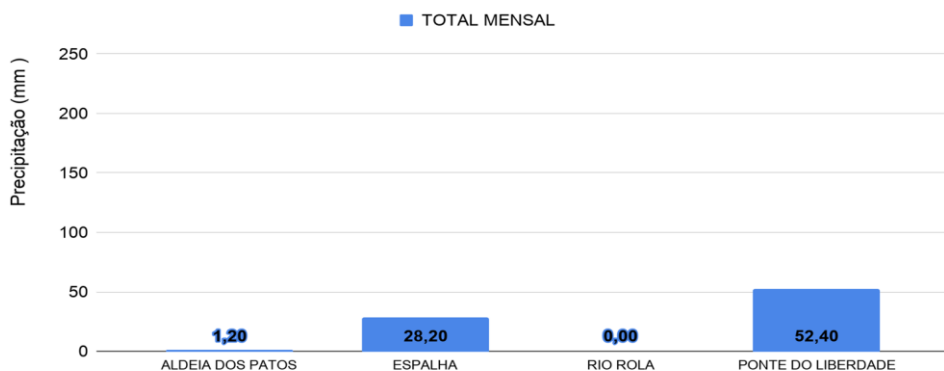
Na leitura de hoje (05/05/2020), de acordo com a Tabela 2, as plataformas de monitoramento indicaram redução de nível na leitura das 07h00min, exceto no Rio Acre em Brasileia e Rio Juruá em Cruzeiro do Sul. No gráfico 1, o Rio Acre em Rio Branco apresenta nível de 6,04 m (**linha azul**), mostrando-se abaixo da média histórica de 7,24m (**linha cinza**) no período.



# CHUVA ACUMULADA

05/05/2020 - Nº 81

Gráfico 2 - Acumulado de precipitação para Estado do Acre



O **Gráfico 2 acima** apresenta o acumulado de chuva do início do mês de maio (01/05/2020 – 00h00m) até hoje (05/05/2020 – 10h00min), onde a estação de monitoramento de Ponte do Rio Liberdade registrou (52,40 mm), Espalha - Seringal Belo Horizonte (28,2 mm) e Aldeia dos Patos indica (1,20 mm) de precipitação acumulada.

O **Gráfico 3 ao lado** apresenta o acumulado de chuva do início do mês de maio (01/05/2020 – 00h00m) até hoje (05/05/2020 – 10h00min) para as estações de monitoramento que possuem série climatológica, para efeitos de comparação, onde é possível observar se a chuva está abaixo ou acima do esperado para o mês. Os maiores acumulados de chuva registrados foram em Cruzeiro do Sul - INMET registrou (105,0 mm), Marechal Thaumaturgo (41,00 mm), Manoel Urbano (39,20 mm), Feijó (38,20 mm) e Tarauacá - INMET (35,20 mm) de precipitação acumulada.

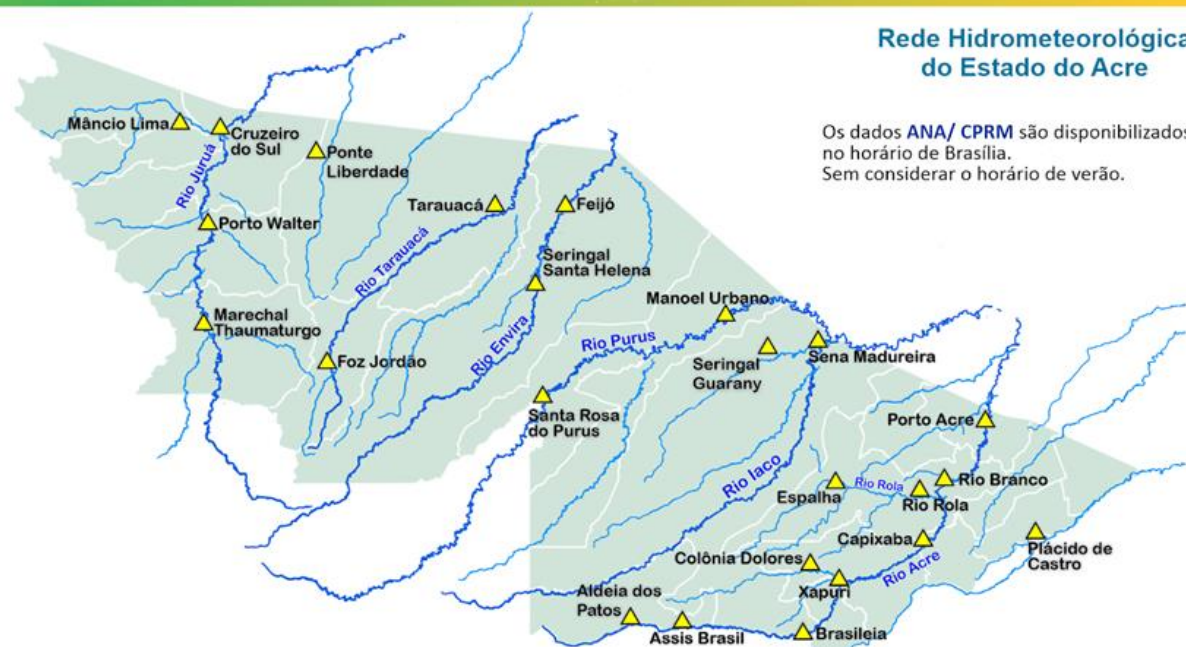
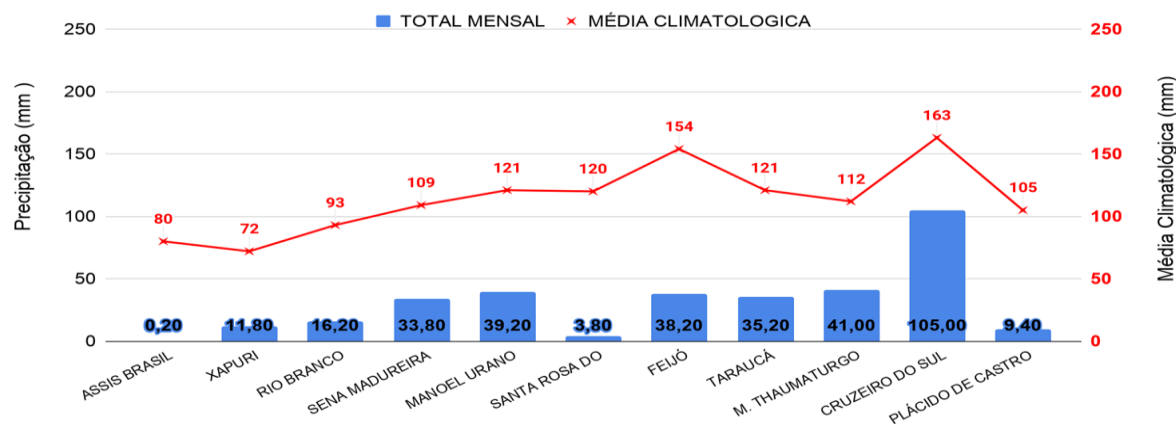


Gráfico 3 - Acumulado de precipitação para Estado do Acre



\* Acumulado de dados de Brasileia, contém falhas na Plataforma no decorrer do mês de Abril.