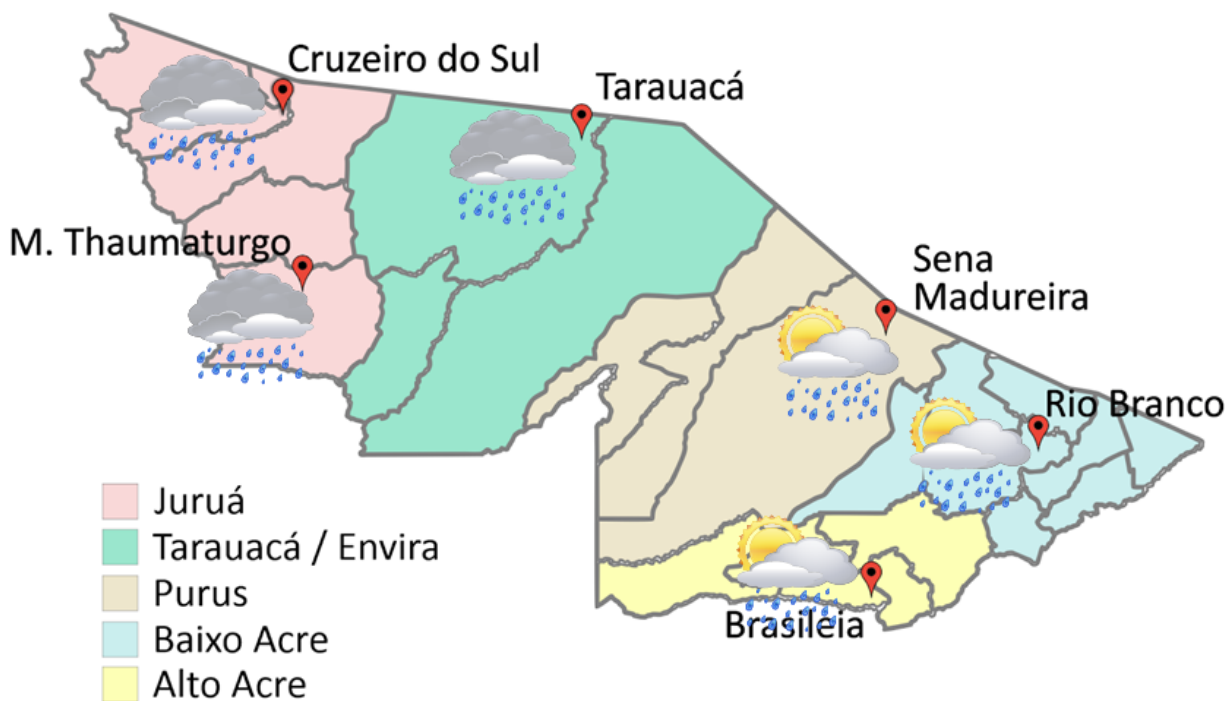


# PREVISÃO DO TEMPO

09/04/2020 - Nº 66

A friagem enfraquece e o calor volta a aparecer nesta quinta-feira no Acre. A previsão é de céu nublado, com sol entre muitas nuvens e com pancadas de chuva e trovoadas entre a tarde e a noite nas cidades do oeste acreano. Já na capital e demais regiões do estado o sol predomina. O tempo fica aberto e o céu varia de claro a parcialmente nublado, com uma pequena possibilidade de chuva rápida e isolada à tarde.



**FORNE:**  
 Ministério da Defesa  
 Sistema de Proteção da Amazônia  
 Centro Regional de Porto Velho  
 Divisão de Meteorologia e Climatologia - DIVMET

**SALA DE SITUAÇÃO**  
 DE MONITORAMENTO HIDROMETEOROLÓGICO

**IMC** INSTITUTO DE MUDANÇAS CLIMÁTICAS E REGULAÇÃO DE SERVIÇOS AMBIENTAIS

SECRETARIA DE ESTADO DE  
**MEIO AMBIENTE**



Tabela 1 - Previsões regionais				Fonte: SIPAM
CIDADE	Temp. (°C)	UR (%)	Vento	CONDIÇÃO DO TEMPO
	MAX/MIN	MAX/MIN	DIR.	
Rio Branco	30/22	90/40	SE	Céu claro a parcialmente nublado com possibilidade de chuva em áreas isoladas.
Brasileia	30/21	90/40	SE	Céu claro a parcialmente nublado com possibilidade de chuva em áreas isoladas.
Sena Madureira	29/22	90/40	SE	Céu claro a parcialmente nublado com possibilidade de chuva em áreas isoladas.
Tarauacá	31/22	100/60	SE-NE	Céu nublado com pancadas de chuva e trovoadas.
Cruzeiro do Sul	32/22	100/60	SE-NE	Céu nublado com pancadas de chuva e trovoadas.
Marechal Thaumaturgo	32/22	100/60	SE-NE	Céu nublado com pancadas de chuva e trovoadas.

# NÍVEL DOS RIOS

09/04/2020 - Nº 66

Tabela 2 - Nível dos Rios

Rio – Localização	Cota de inundação Alerta   Alerta Máx.	Leitura do Dia Anterior/ Atual	
Rio Acre - Assis Brasil	11,30   12,50	5,41   4,18	↓
Rio Acre – Brasileia	9,80   11,40	SL   SL	
Rio Acre – Capixaba	14,00   14,70	SL   SL	
Rio Acre – Xapuri	12,50   13,40	6,84   7,34	↑
Rio Acre – Rio Branco	13,50   14,00	11,04   10,40	↓
Rio Rola – Rio Branco	14,50   15,00	9,30   9,47	↑
Rio Iaco - Sena Madureira	14,00   15,20	11,11   10,68	↓
Rio Tarauacá - Tarauacá	8,50   8,50	5,67   5,95	↑
Rio Envira – Feijó	13,50   14,00	7,95   7,35	↓
Rio Juruá – Cruzeiro do Sul	11,80   13,00	10,25   9,91	↓

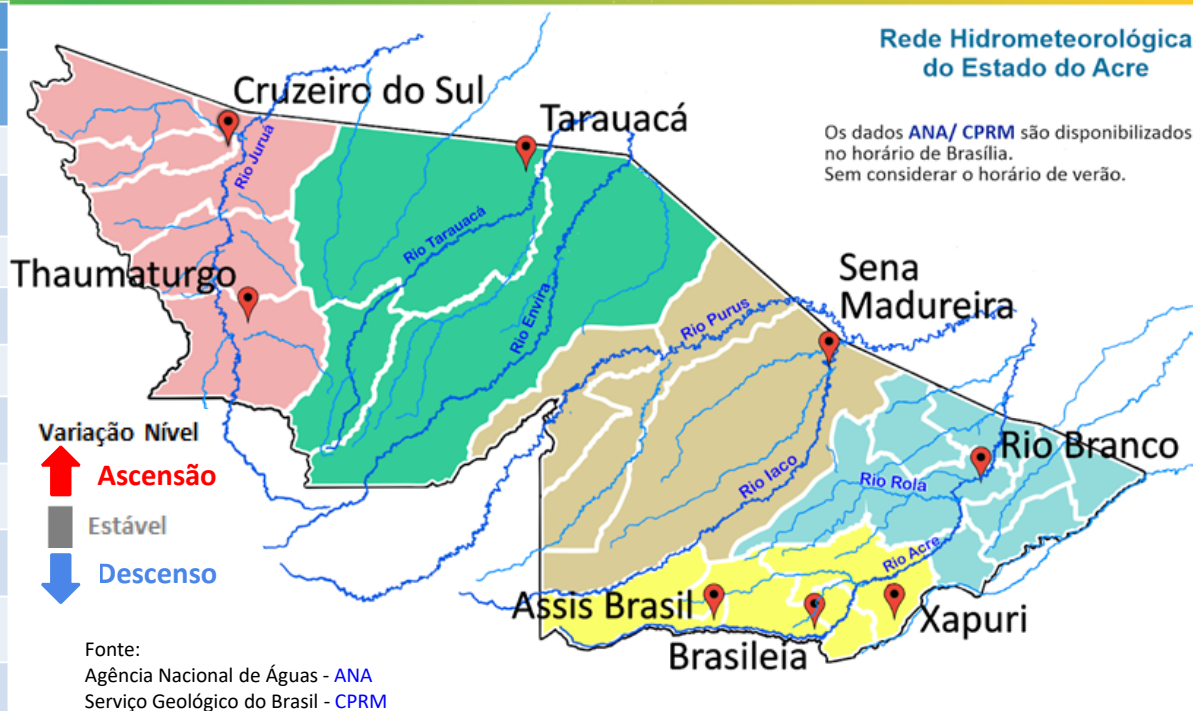
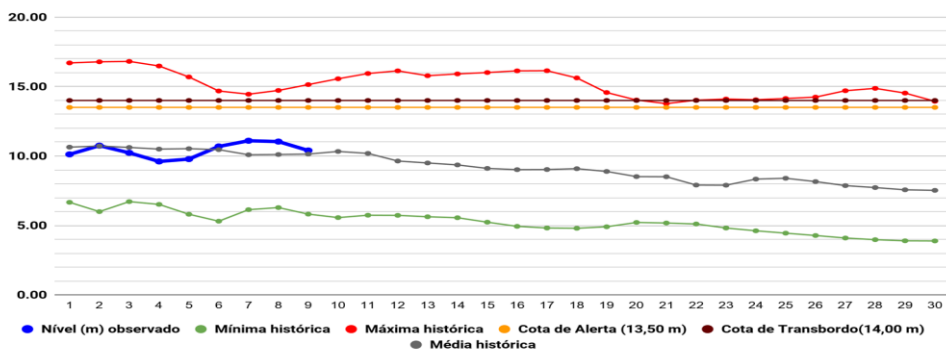
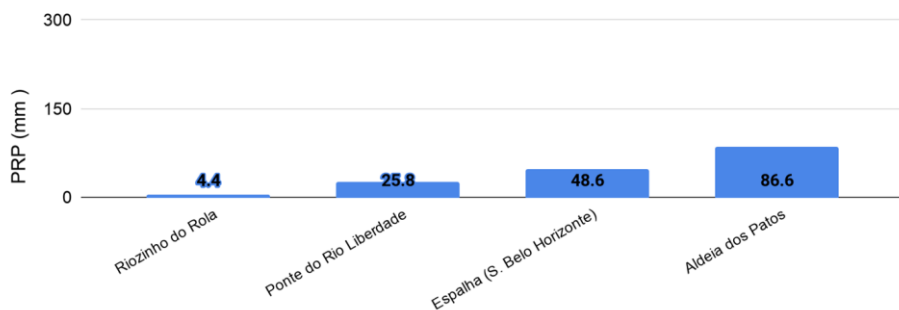


Gráfico 1 - Tendência do Nível do Rio Acre (Rio Branco) ABRIL 2020



Na leitura de hoje (09/04/2020), de acordo com a Tabela 2, as plataformas de monitoramento indicaram redução de nível na leitura das 07h00min, exceto no Rio Acre em Xapuri, Rio Rola em Rio Branco e Rio Tarauacá em Tarauacá. No gráfico 1, o Rio Acre em Rio Branco apresenta nível de 10,40 m (linha azul), mostrando-se acima da média histórica de 10,14 m (linha cinza) para o período.

Gráfico 2 - Acumulado de precipitação para Estado do Acre



O **Gráfico 2 acima** apresenta o acumulado de chuva do início do mês de abril (01/04/2020 – 00h00m) até hoje (09/04/2020 – 10h00min), onde a estação de monitoramento de Aldeia dos Patos indica 86,6 mm de chuva acumulada, Espalha - Seringal Belo Horizonte (48,6 mm), Ponte do Rio Liberdade (25,8 mm) e Riozinho do Rola (4,4 mm).

O **Gráfico 3 ao lado** apresenta o acumulado de chuva do início do mês de abril (01/04/2020 – 00h00m) até hoje (09/04/2020 – 10h00min) para as estações de monitoramento que possuem série climatológica, para efeitos de comparação, onde é possível observar se a chuva está abaixo ou acima do esperado para o mês. Os maiores acumulados de chuva registrados foram em Brasileia (105,6 mm), Sena Madureira (78,8 mm), Plácido de Castro (70,0 mm), Rio Branco - ANA (57,2 mm) e Feijó (49,0 mm).

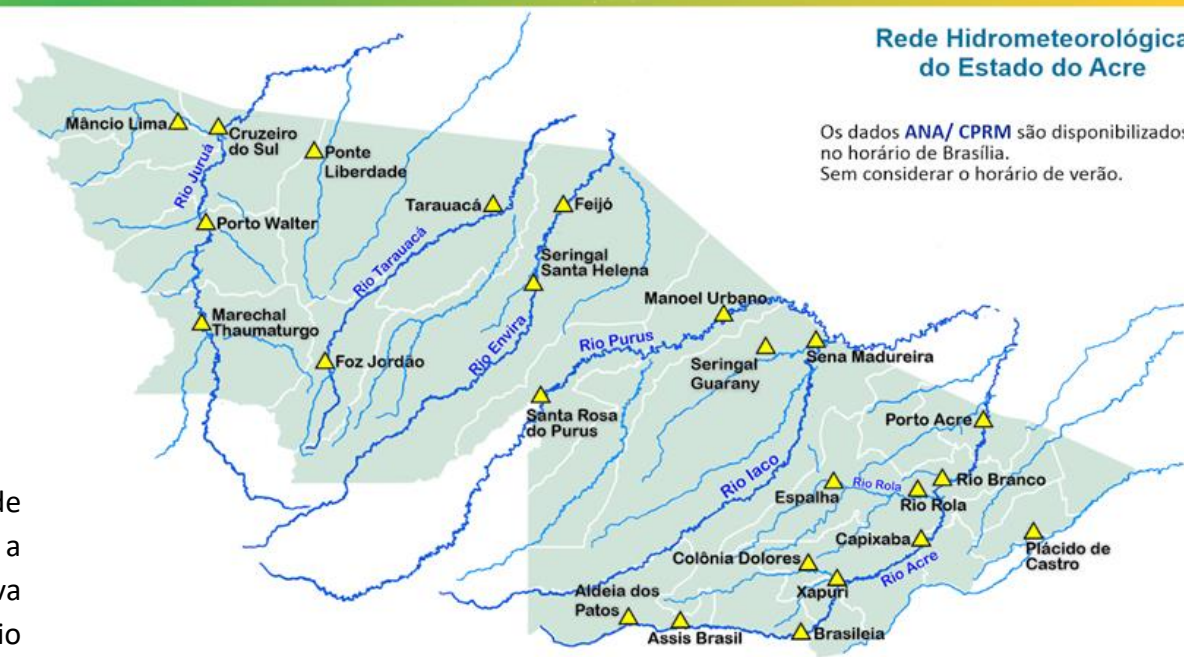


Gráfico 3 - Acumulado de precipitação para Estado do Acre

