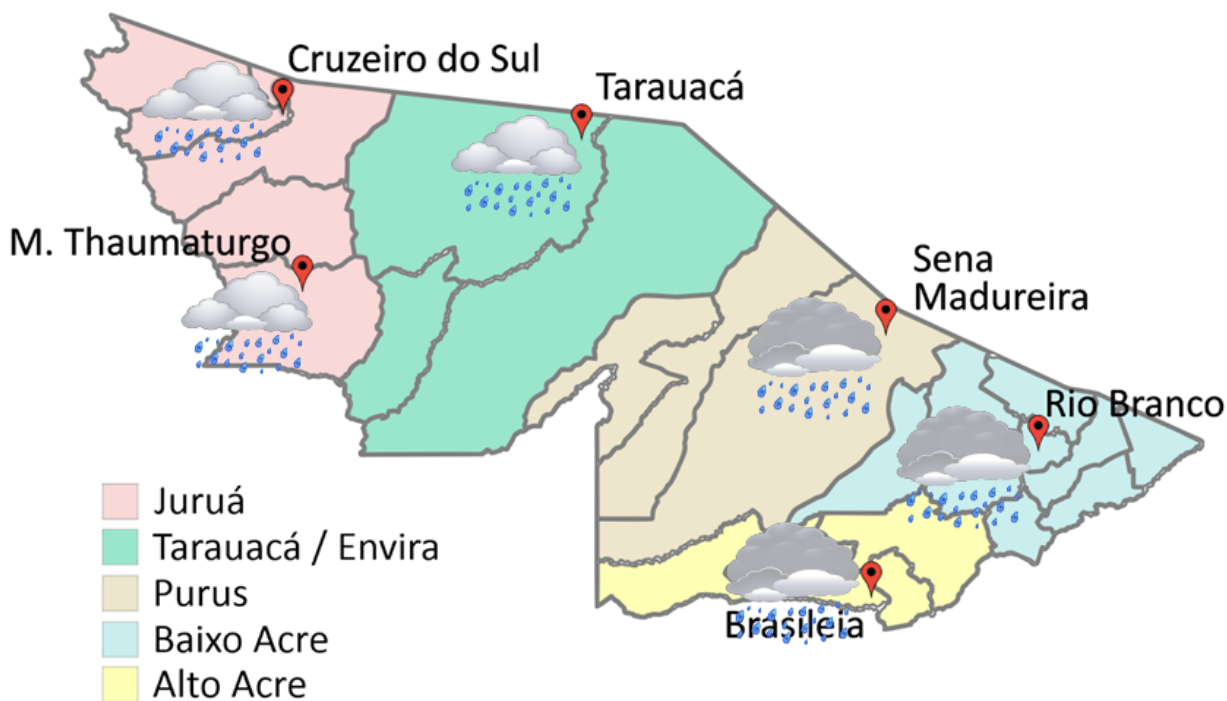


# PREVISÃO DO TEMPO

08/04/2020 - Nº 65

A frente fria chegou ao Acre e mudou o tempo em todo o estado. Para esta quarta-feira a previsão é de um dia de tempo fechado e carregado nas cidades do oeste acreano. O sol praticamente não aparece e chove a qualquer hora do dia, com risco de grandes acumulados de chuva. Já na capital e demais regiões do estado o dia será de céu nublado, com pouco sol e possibilidade de chuva fraca principalmente pela manhã. Esta frente fria trouxe um evento de friagem de fraca intensidade. Não provocará frio, mas amenizará o forte calor dos últimos dias.



- Juruá
- Tarauacá / Envira
- Purus
- Baixo Acre
- Alto Acre

**FORNTE:**  
 Ministério da Defesa  
 Sistema de Proteção da Amazônia  
 Centro Regional de Porto Velho  
 Divisão de Meteorologia e Climatologia - DIVMET

**SALA DE SITUAÇÃO**  
 DE MONITORAMENTO HIDROMETEOROLÓGICO

**IMC** INSTITUTO DE MUDANÇAS  
 CLIMÁTICAS E REGULAÇÃO  
 DE SERVIÇOS AMBIENTAIS

SECRETARIA DE ESTADO DE  
**MEIO AMBIENTE**



Tabela 1 - Previsões regionais				Fonte: SIPAM
CIDADE	Temp. (°C)	UR (%)	Vento	CONDIÇÃO DO TEMPO
	MAX/MIN	MAX/MIN	DIR.	
Rio Branco	28/21	100/60	SE-SW	Céu nublado com possibilidade de chuva.
Brasília	28/21	100/60	SE-SW	Céu nublado com possibilidade de chuva.
Sena Madureira	27/22	100/60	SE-SW	Céu nublado com possibilidade de chuva.
Tarauacá	27/23	100/70	SE-SW	Céu encoberto com chuva.
Cruzeiro do Sul	27/22	100/70	SE-SW	Céu encoberto com chuva.
Marechal Thaumaturgo	27/22	100/70	SE-SW	Céu encoberto com chuva.

# NÍVEL DOS RIOS

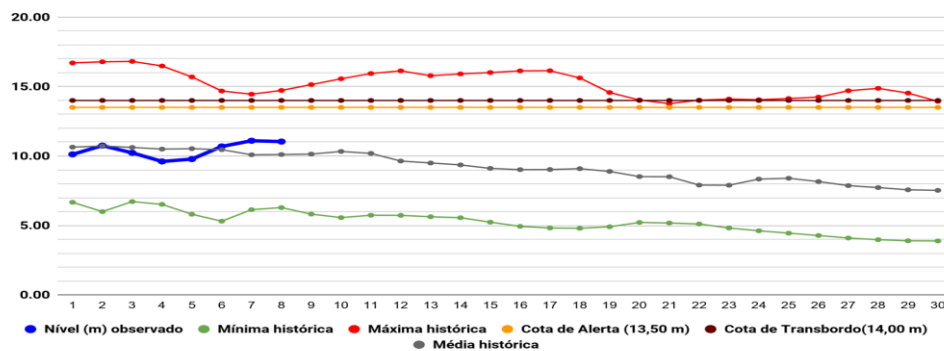
08/04/2020 - Nº 65

Tabela 2 - Nível dos Rios

Rio – Localização	Cota de inundação Alerta   Alerta Máx.	Leitura do Dia Anterior/ Atual	
Rio Acre - Assis Brasil	11,30   12,50	3,76   5,41	↑
Rio Acre – Brasileia	9,80   11,40	4,15   SL	
Rio Acre – Capixaba	14,00   14,70	SL   SL	
Rio Acre – Xapuri	12,50   13,40	7,64   6,84	↓
Rio Acre – Rio Branco	13,50   14,00	11,10   11,04	↓
Rio Rola – Rio Branco	14,50   15,00	9,12   9,30	↑
Rio Iaco - Sena Madureira	14,00   15,20	11,08   11,11	↑
Rio Tarauacá - Tarauacá	8,50   8,50	5,86   5,67	↓
Rio Envira – Feijó	13,50   14,00	8,18   7,95	↓
Rio Juruá – Cruzeiro do Sul	11,80   13,00	10,63   10,25	↓

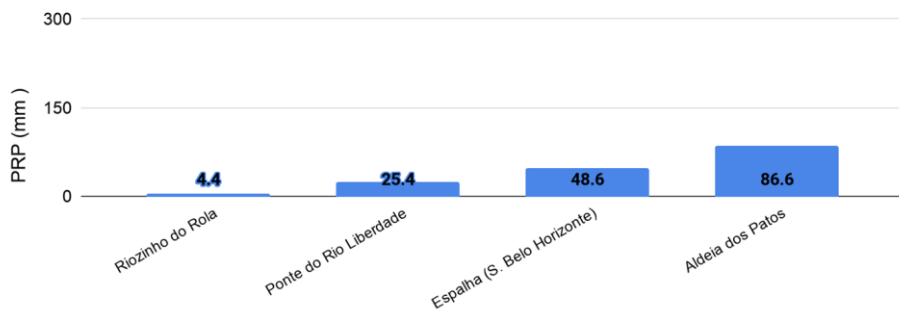


Gráfico 1 - Tendência do Nível do Rio Acre (Rio Branco) ABRIL 2020



Na leitura de hoje (08/04/2020), de acordo com a Tabela 2, as plataformas de monitoramento indicaram redução de nível na leitura das 07h00min, exceto no Rio Acre em Assis Brasil, Rio Rola em Rio Branco e Rio Iaco em Sena Madureira. No gráfico 1, o Rio Acre em Rio Branco apresenta nível de 11,04 m (linha azul), mostrando-se acima da média histórica de 10,11 m (linha cinza) para o período.

Gráfico 2 - Acumulado de precipitação para Estado do Acre



O **Gráfico 2 acima** apresenta o acumulado de chuva do início do mês de abril (01/04/2020 – 00h00m) até hoje (08/04/2020 – 10h00min), onde a estação de monitoramento de Aldeia dos Patos indica 86,6 mm de chuva acumulada, Espalha - Seringal Belo Horizonte (48,6 mm), Ponte do Rio Liberdade (25,4 mm) e Riozinho do Rola (4,4 mm).

O **Gráfico 3 ao lado** apresenta o acumulado de chuva do início do mês de abril (01/04/2020 – 00h00m) até hoje (08/04/2020 – 10h00min) para as estações de monitoramento que possuem série climatológica, para efeitos de comparação, onde é possível observar se a chuva está abaixo ou acima do esperado para o mês. Os maiores acumulados de chuva registrados foram em Brasileia (105,6 mm), Sena Madureira (78,8 mm), Plácido de Castro (70,0 mm), Rio Branco - ANA (57,2 mm) e Feijó (48,6 mm).

## Rede Hidrometeorológica do Estado do Acre

Os dados ANA/ CPRM são disponibilizados no horário de Brasília. Sem considerar o horário de verão.

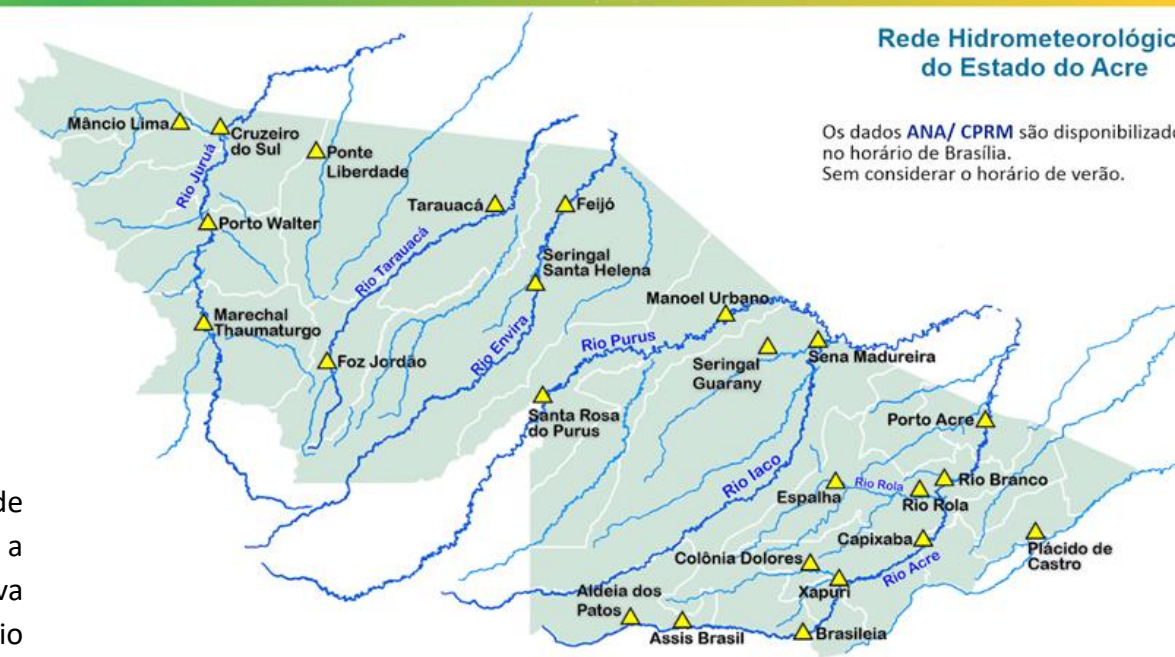


Gráfico 3 - Acumulado de precipitação para Estado do Acre

