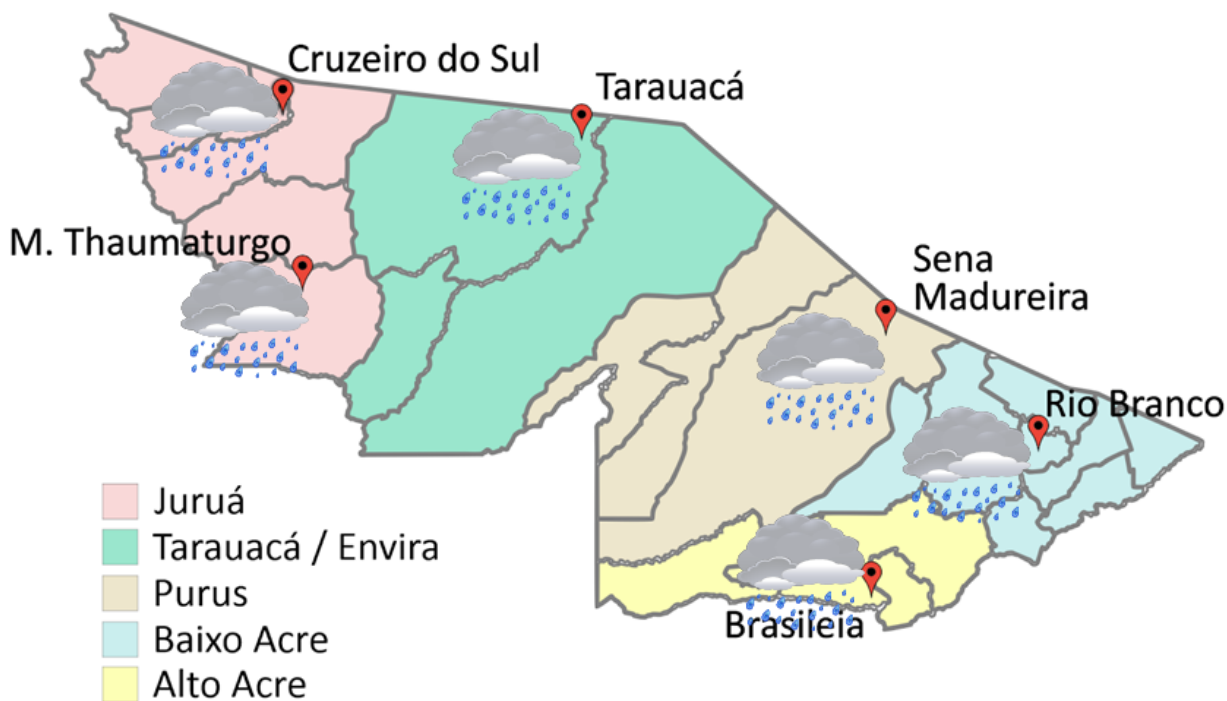


PREVISÃO DO TEMPO

26/03/2020 - Nº 56

A Divisão de Meteorologia do Sistema de Proteção da Amazônia informa que nesta quinta-feira o tempo quase não muda e segue instável em todo o estado do Acre. Na capital Rio Branco e demais regiões acreanas o dia será de céu nublado, com pancadas de chuvas acompanhadas de trovoadas em áreas isoladas, entre a tarde e noite.



FORNE:
 Ministério da Defesa
 Sistema de Proteção da Amazônia
 Centro Regional de Porto Velho
 Divisão de Meteorologia e Climatologia - DIVMET

SALA DE SITUAÇÃO
 DE MONITORAMENTO HIDROMETEOROLÓGICO

IMC INSTITUTO DE MUDANÇAS
 CLIMÁTICAS E REGULAÇÃO
 DE SERVIÇOS AMBIENTAIS

SECRETARIA DE ESTADO DE
MEIO AMBIENTE



Tabela 1 - Previsões regionais				Fonte: SIPAM
CIDADE	Temp. (°C)	UR (%)	Vento	CONDIÇÃO DO TEMPO
	MAX/MIN	MAX/MIN	DIR.	
Rio Branco	33/24	95/55	NW-NE	Céu nublado com pancadas de chuva e trovoadas isoladas.
Brasileia	32/23	95/55	NW-NE	Céu nublado com pancadas de chuva e trovoadas isoladas.
Sena Madureira	32/23	95/55	NW-NE	Céu nublado com pancadas de chuva e trovoadas isoladas.
Tarauacá	32/23	95/60	NW-NE	Céu nublado com pancadas de chuva e trovoadas isoladas.
Cruzeiro do Sul	32/22	95/55	NW-N	Céu nublado com pancadas de chuva e trovoadas isoladas.
Marechal Thaumaturgo	32/22	95/55	NW-N	Céu nublado com pancadas de chuva e trovoadas isoladas.

NÍVEL DOS RIOS

26/03/2020 - Nº 56

Tabela 2 - Nível dos Rios

Rio – Localização	Cota de inundação Alerta Alerta Máx.	Leitura do Dia Anterior/ Atual	
Rio Acre - Assis Brasil	11,30 12,50	3,33 3,19	↓
Rio Acre – Brasileia	9,80 11,40	2,66 2,51	↓
Rio Acre – Capixaba	14,00 14,70	SL SL	
Rio Acre – Xapuri	12,50 13,40	4,03 3,87	↓
Rio Acre – Rio Branco	13,50 14,00	9,01 8,79	↓
Rio Rola – Rio Branco	14,50 15,00	11,30 11,41	↑
Rio Iaco - Sena Madureira	14,00 15,20	8,14 7,98	↓
Rio Tarauacá - Tarauacá	8,50 8,50	8,49 7,65	↓
Rio Envira – Feijó	13,50 14,00	11,03 10,36	↓
Rio Juruá – Cruzeiro do Sul	11,80 13,00	12,44 12,90	↑

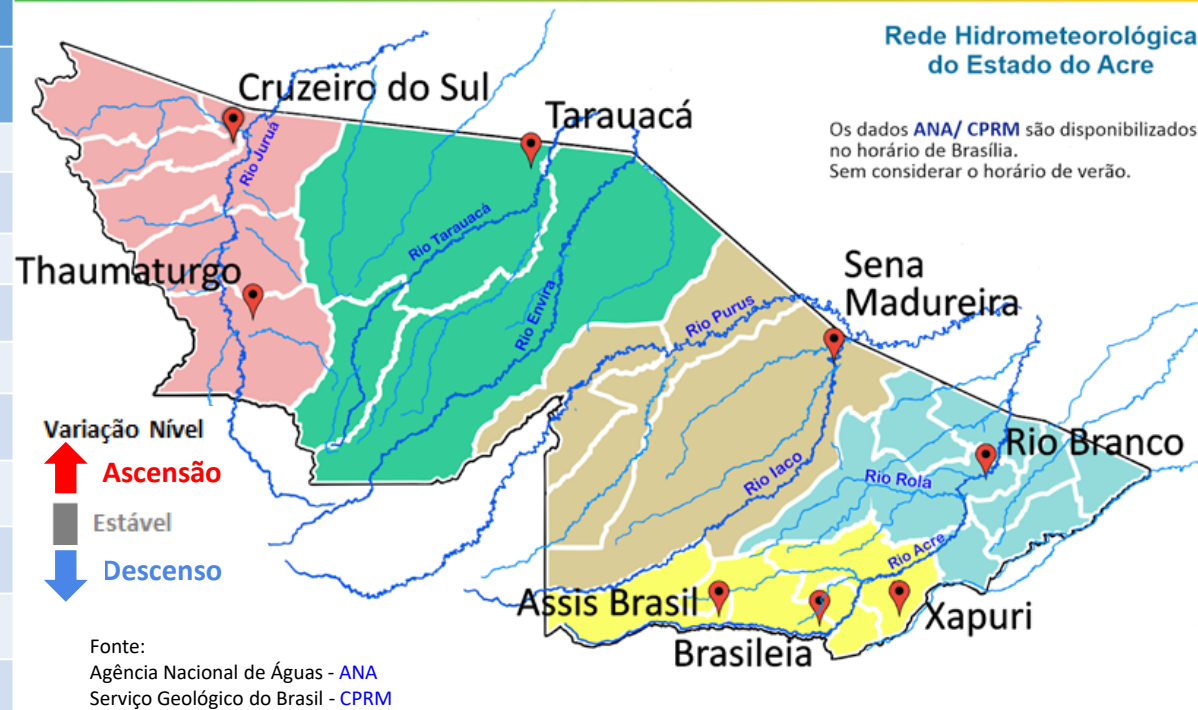
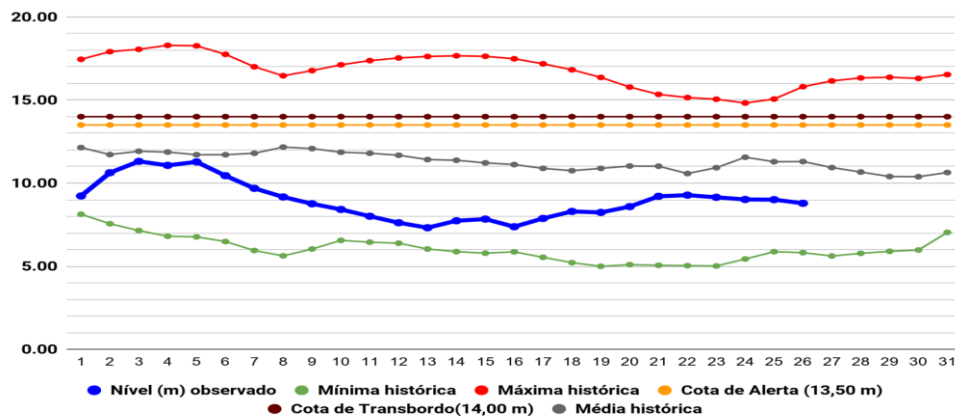
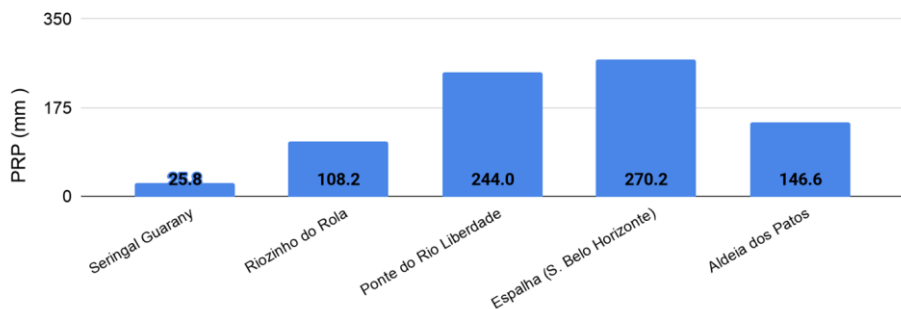


Gráfico 1 - Tendência do Nível do Rio Acre (Rio Branco) MARÇO 2020



Na leitura de hoje (26/03/2020), de acordo com a Tabela 2, as plataformas de monitoramento indicaram redução de nível na leitura das 07h00min, exceto Rio Rola em Rio Branco e Rio Juruá em Cruzeiro do Sul. O ponto de monitoramento localizado em Capixaba permanece com falha para nível de rio. No gráfico 1, o Rio Acre em Rio Branco apresenta nível de 8,79 m (linha azul), mostrando-se abaixo da média histórica de 11,30 m (linha cinza) para o período.

Gráfico 2 - Acumulado de precipitação para Estado do Acre



O **Gráfico 2 acima** apresenta o acumulado de chuva do início do mês de março (01/03/2020) até hoje (26/03/2020 – 10h00min), onde a estação de monitoramento do Espalha - Seringal Belo Horizonte registrou (270,2 mm), Ponte do Rio Liberdade (244,0 mm), Aldeia dos Patos (146,6 mm), Rio Rola (108,2 mm) e Seringal Guarany registrou (25,8 mm).

O **Gráfico 3 ao lado** apresenta o acumulado de chuva do início do mês de março (01/03/2020) até hoje (26/03/2020 – 10h00min) para as estações de monitoramento que possuem série climatológica, para efeito de comparação, onde é possível observar se a chuva está abaixo ou acima do esperado para o mês. Os maiores acumulados de chuva registrados foram em Feijó (338,0 mm), Cruzeiro do Sul - INMET (306,8 mm), Marechal Thaumaturgo (248,6 mm), Sena Madureira (211,0 mm) e Manoel Urbano (196,8 mm).

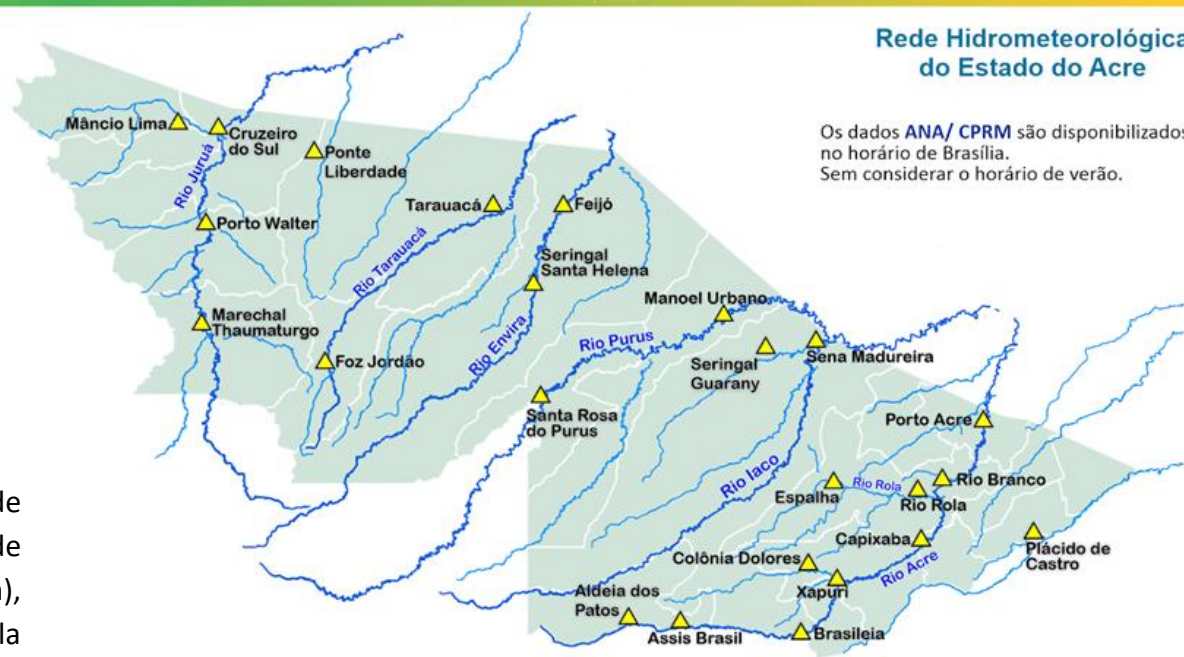


Gráfico 3 - Acumulado de precipitação para Estado do Acre

