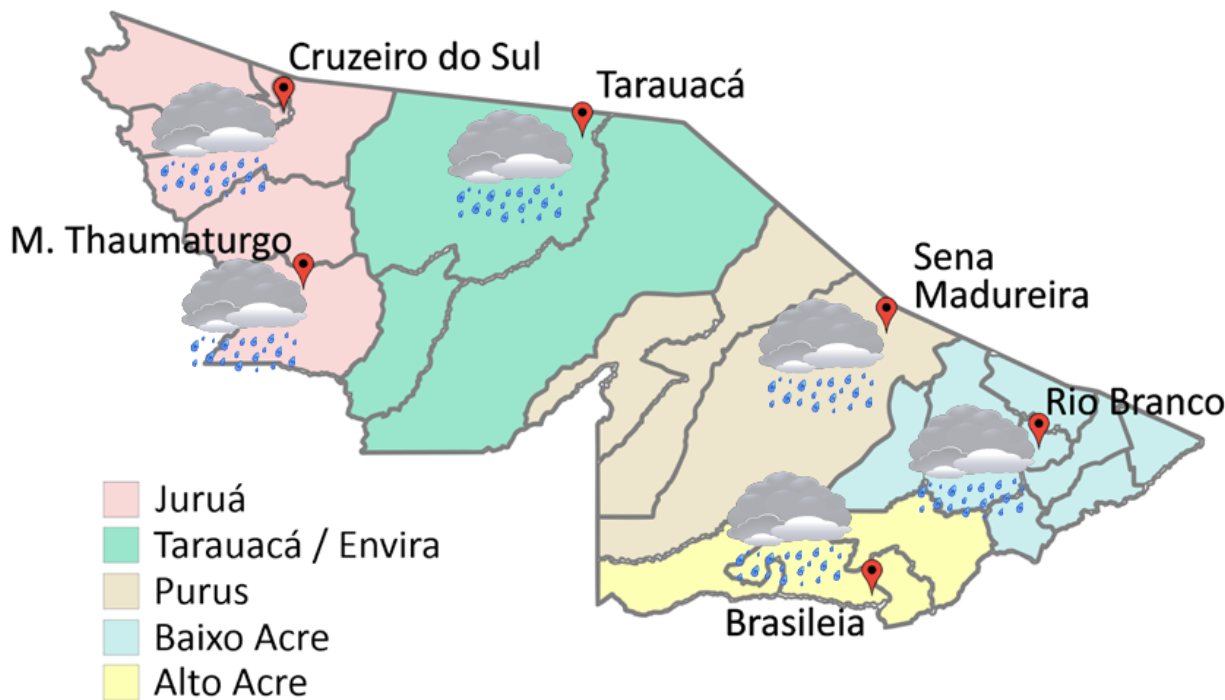


# PREVISÃO DO TEMPO

23/03/2020 - Nº 53

A Divisão de Meteorologia do Sistema de Proteção da Amazônia informa que a Zona de Convergência de Umidade (ZCOU) enfraquece sobre o sul da Amazônia. Com isso o tempo abre um pouco mais na região. No Acre, a semana começa com sol e tempo abafado. A previsão é de céu nublado em todo o Estado. No período da tarde e a noite ocorrem pancadas de chuva com trovoadas em todas as regiões acreanas.



**FORNE:**  
 Ministério da Defesa  
 Sistema de Proteção da Amazônia  
 Centro Regional de Porto Velho  
 Divisão de Meteorologia e Climatologia - DIVMET

**SALA DE SITUAÇÃO**  
 DE MONITORAMENTO HIDROMETEOROLÓGICO

**IMC** INSTITUTO DE MUDANÇAS  
 CLIMÁTICAS E REGULAÇÃO  
 DE SERVIÇOS AMBIENTAIS

SECRETARIA DE ESTADO DE  
**MEIO AMBIENTE**



Tabela 1 - Previsões regionais				Fonte: SIPAM
CIDADE	Temp. (°C)	UR (%)	Vento	CONDIÇÃO DO TEMPO
	MAX/MIN	MAX/MIN	DIR.	
Rio Branco	30/23	100/60	N-NW	Céu nublado com pancadas de chuva e trovoadas.
Brasileia	30/22	100/60	N-NW	Céu nublado com pancadas de chuva e trovoadas.
Sena Madureira	29/23	100/60	N-NW	Céu nublado com pancadas de chuva e trovoadas.
Tarauacá	31/23	100/55	NW-SW	Céu nublado com pancadas de chuva e trovoadas.
Cruzeiro do Sul	31/22	100/55	NW-SW	Céu nublado com pancadas de chuva e trovoadas.
Marechal Thaumaturgo	31/22	100/55	NW-SW	Céu nublado com pancadas de chuva e trovoadas.

# NÍVEL DOS RIOS

23/03/2020 - Nº 53

Tabela 2 - Nível dos Rios

Rio – Localização	Cota de inundação Alerta   Alerta Máx.	Leitura do Dia Anterior/ Atual	
Rio Acre - Assis Brasil	11,30 12,50	3,49 3,71	↑
Rio Acre – Brasileia	9,80 11,40	SL SL	
Rio Acre – Capixaba	14,00 14,70	SL SL	
Rio Acre – Xapuri	12,50 13,40	5,06 5,21	↑
Rio Acre – Rio Branco	13,50 14,00	9,28 9,15	↓
Rio Rola – Rio Branco	14,50 15,00	9,83 10,51	↑
Rio Iaco - Sena Madureira	14,00 15,20	8,99 9,52	↑
Rio Tarauacá - Tarauacá	8,50 8,50	5,90 7,98	↑
Rio Envira – Feijó	13,50 14,00	9,08 9,30	↑
Rio Juruá – Cruzeiro do Sul	11,80 13,00	9,97 10,59	↑

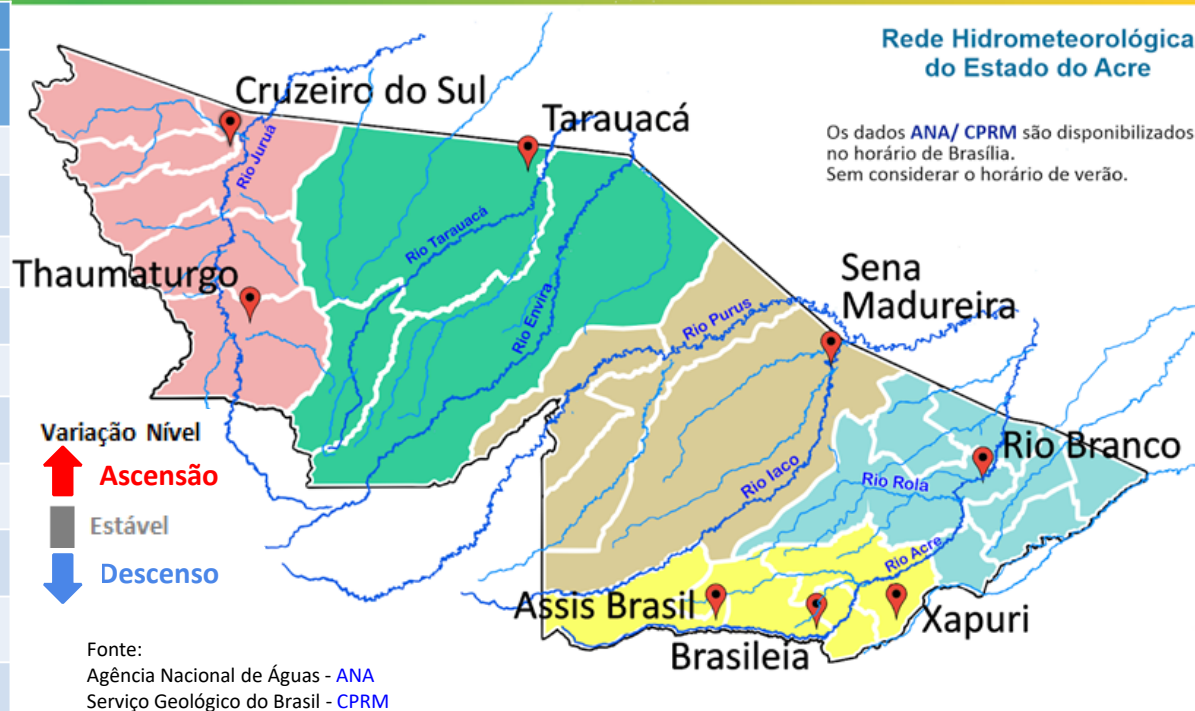
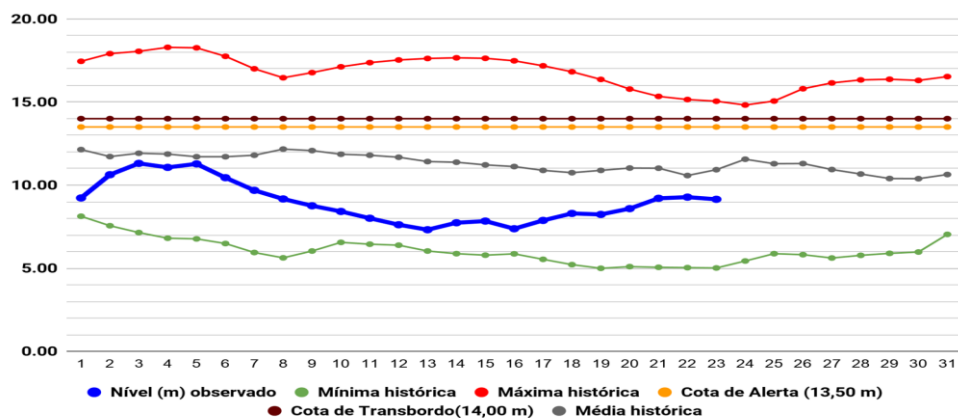
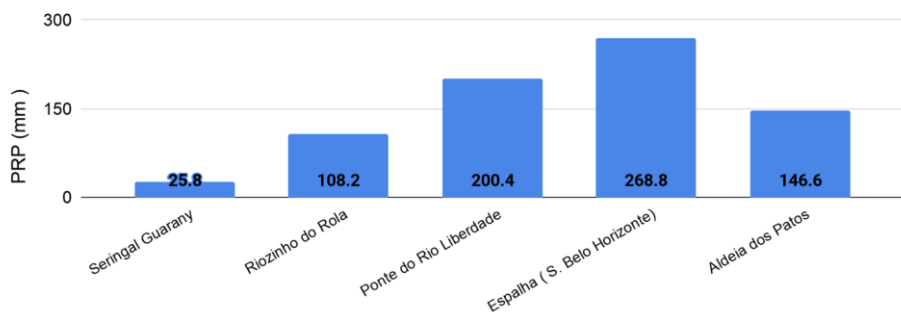


Gráfico 1 - Tendência do Nível do Rio Acre (Rio Branco) MARÇO 2020



Na leitura de hoje (23/03/2020), de acordo com a Tabela 2, as plataformas de monitoramento indicaram elevação de nível na leitura das 07h00min, exceto Rio Acre em Rio Branco. Os pontos de monitoramento localizados em Brasileia e Capixaba permanecem com falha para nível de rio. No gráfico 1, o Rio Acre em Rio Branco apresenta nível de 9,15 m (linha azul), mostrando-se abaixo da média histórica de 10,93 m (linha cinza) para o período.

Gráfico 2 - Acumulado de precipitação para Estado do Acre



O **Gráfico 2 acima** apresenta o acumulado de chuva do início do mês de março (01/03/2020) até hoje (23/03/2020 – 10h00min), onde a estação de monitoramento do Espalha - Seringal Belo Horizonte registrou (268,8 mm), Ponte do Rio Liberdade (200,4 mm), Aldeia dos Patos (146,6 mm), Rio Rola (108,2 mm) e Seringal Guarany registrou 25,8 mm.

O **Gráfico 3 ao lado** apresenta o acumulado de chuva do início do mês de março (01/03/2020) até hoje (23/03/2020 – 10h00min) para as estações de monitoramento que possuem série climatológica para efeito de comparação, onde é possível observar se a chuva está abaixo ou acima do esperado para o mês. Os maiores acumulados de chuva registrados foram em Feijó (337,4 mm), Cruzeiro do Sul - INMET (301,0 mm), Marechal Thaumaturgo (248,4 mm), Sena Madureira (210,6 mm) e Manoel Urbano (196,8 mm).

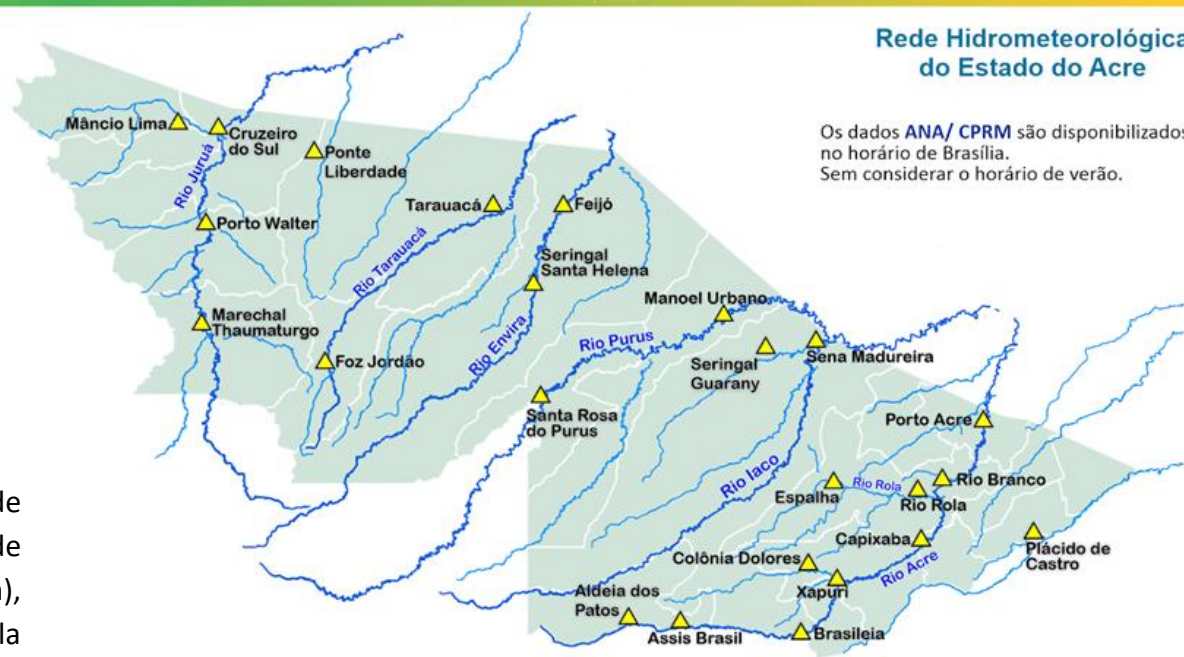


Gráfico 3 - Acumulado de precipitação para Estado do Acre

