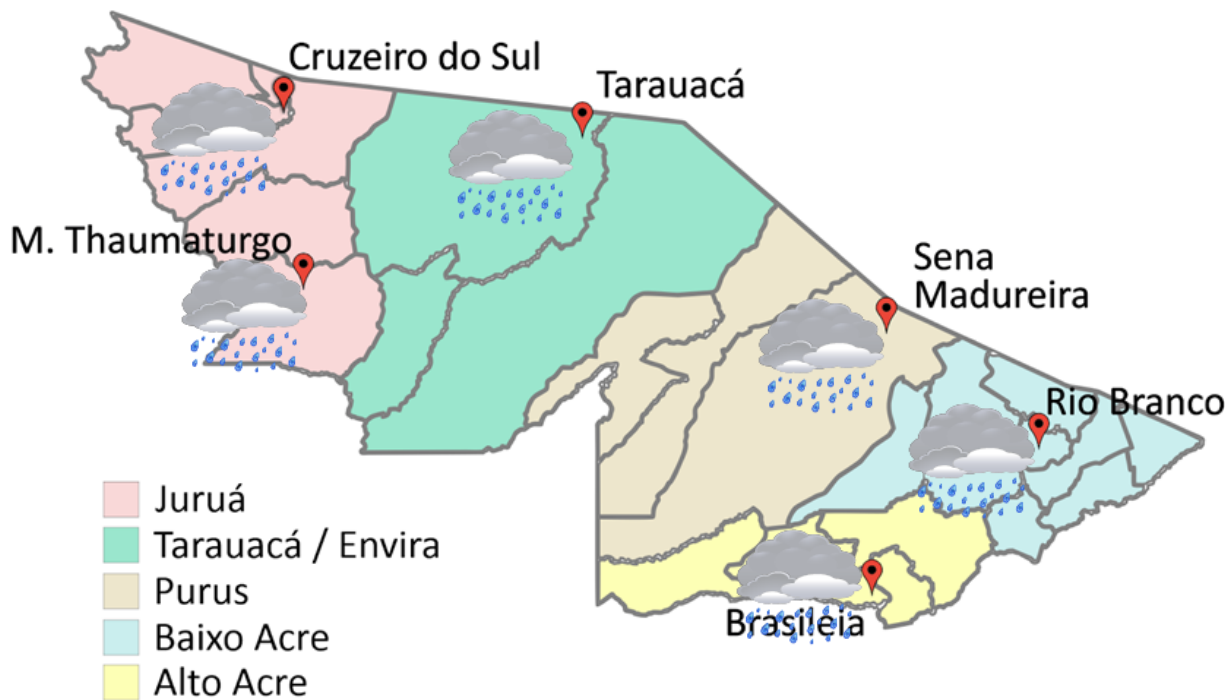


PREVISÃO DO TEMPO

19/03/2020 - Nº 51

A Divisão de Meteorologia do Sistema de Proteção da Amazônia informa que o tempo não muda muito no Acre nesta quinta-feira. A previsão ainda é de um dia de céu nublado em todo o Estado, com sol aparecendo sempre entre muitas nuvens e com muito mormaço ao longo do dia. No período da tarde a instabilidade aumenta por conta do calor e da alta umidade e, por isso, há previsão de que ocorram pancadas de chuva com trovoadas entre a tarde e a noite em todas as regiões acreanas.



FORNE:
 Ministério da Defesa
 Sistema de Proteção da Amazônia
 Centro Regional de Porto Velho
 Divisão de Meteorologia e Climatologia - DIVMET

SALA DE SITUAÇÃO
 DE MONITORAMENTO HIDROMETEOROLÓGICO

IMC INSTITUTO DE MUDANÇAS
 CLIMÁTICAS E REGULAÇÃO
 DE SERVIÇOS AMBIENTAIS

SECRETARIA DE ESTADO DE
MEIO AMBIENTE



Tabela 1 - Previsões regionais				Fonte: SIPAM
CIDADE	Temp. (°C)	UR (%)	Vento	CONDIÇÃO DO TEMPO
	MAX/MIN	MAX/MIN	DIR.	
Rio Branco	31/23	100/55	NW-N	Céu nublado com pancadas de chuva e trovoadas.
Brasília	32/22	100/55	NW-N	Céu nublado com pancadas de chuva e trovoadas.
Sena Madureira	30/23	100/55	NW-N	Céu nublado com pancadas de chuva e trovoadas.
Tarauacá	31/24	100/55	NW-NE	Céu nublado com pancadas de chuva e trovoadas.
Cruzeiro do Sul	30/23	100/55	NW-NE	Céu nublado com pancadas de chuva e trovoadas.
Marechal Thaumaturgo	30/23	100/55	NW-NE	Céu nublado com pancadas de chuva e trovoadas.

NÍVEL DOS RIOS

19/03/2020 - Nº 51

Tabela 2 - Nível dos Rios

Rio – Localização	Cota de inundação Alerta Alerta Máx.	Leitura do Dia Anterior/ Atual	
Rio Acre - Assis Brasil	11,30 12,50	6,27 4,53	↓
Rio Acre – Brasileia	9,80 11,40	SL SL	
Rio Acre – Capixaba	14,00 14,70	SL SL	
Rio Acre – Xapuri	12,50 13,40	6,41 6,20	↓
Rio Acre – Rio Branco	13,50 14,00	8,30 8,24	↓
Rio Rola – Rio Branco	14,50 15,00	8,59 8,79	↑
Rio Iaco - Sena Madureira	14,00 15,20	9,44 9,10	↓
Rio Tarauacá - Tarauacá	8,50 8,50	6,00 6,84	↑
Rio Envira – Feijó	13,50 14,00	8,21 8,81	↑
Rio Juruá – Cruzeiro do Sul	11,80 13,00	9,35 9,39	↑

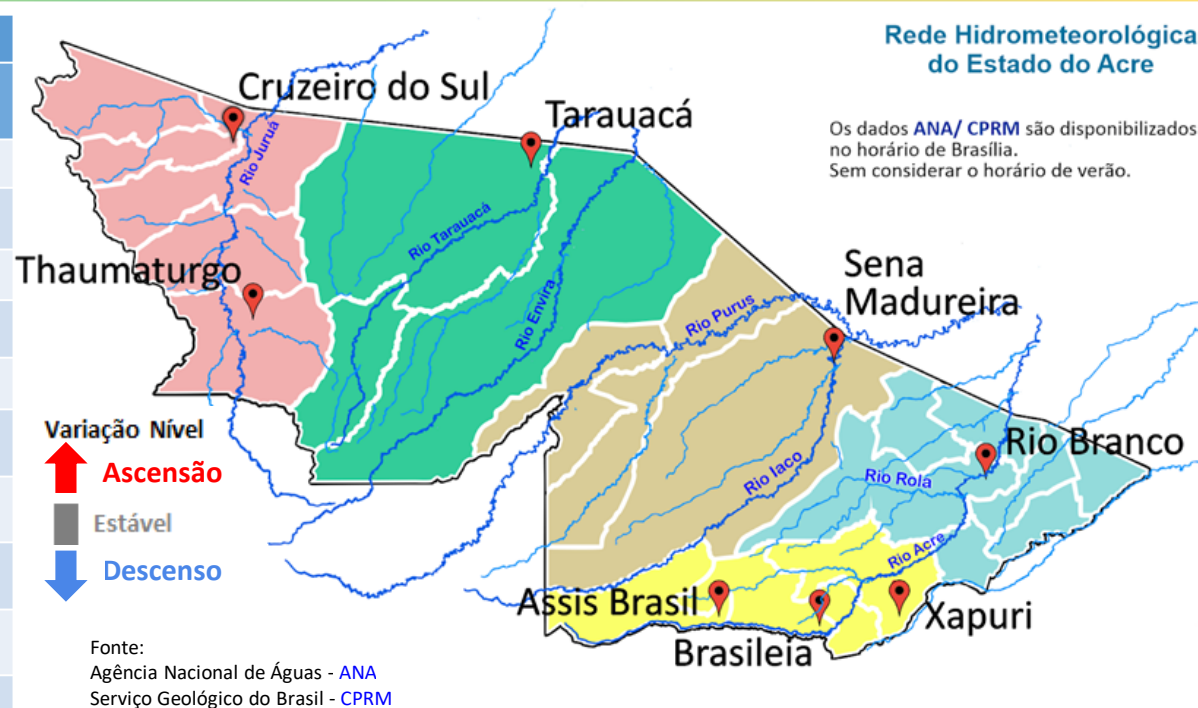
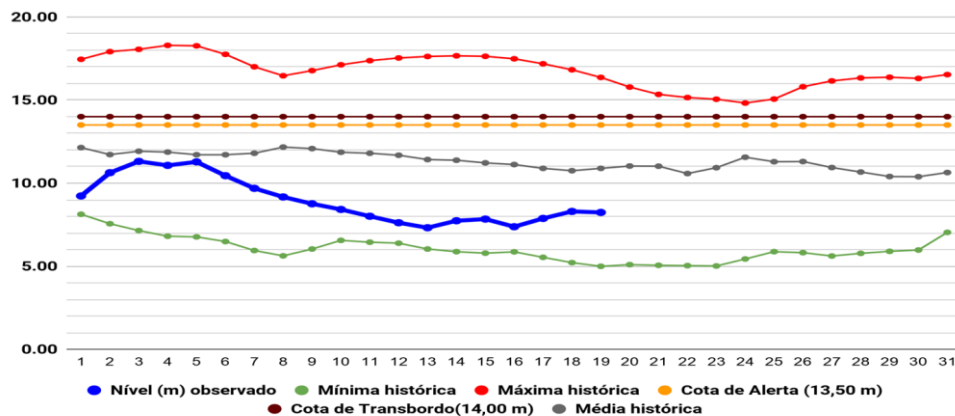
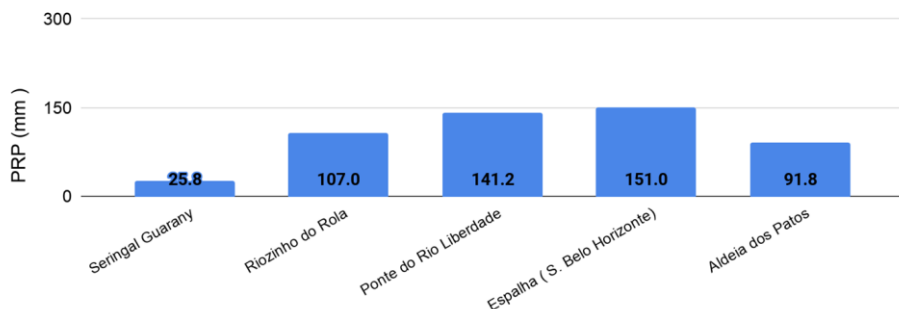


Gráfico 1 - Tendência do Nível do Rio Acre (Rio Branco) MARÇO 2020



Na leitura de hoje (19/03/2020), de acordo com a Tabela 2, as plataformas de monitoramento indicaram elevação de nível na leitura das 07h00min, porém, dentro da normalidade para o período, exceto Rio Acre em Assis Brasil, Xapuri e Rio Branco, e Rio Iaco em Sena Madureira que indicaram redução. Os pontos de monitoramento localizados em Brasileia e Capixaba permanecem com falha para nível de rio. No gráfico 1, o Rio Acre em Rio Branco apresenta nível de 8,24 m (linha azul), mostrando-se abaixo da média histórica de 10,89 m (linha cinza) para o período.

Gráfico 2 - Acumulado de precipitação para Estado do Acre



O **Gráfico 2 acima** apresenta o acumulado de chuva do início do mês de março (01/03/2020) até hoje (19/03/2020 – 10h00min). A estação de monitoramento do Espalha - S. Belo Horizonte (151,0 mm), Ponte do Rio Liberdade (141,2 mm), Rio Rola (107,0 mm), Aldeia dos Patos (91,8 mm) e Seringal Guarany registrou (25,8 mm).

O **Gráfico 3 ao lado** apresenta o acumulado de chuva do início do mês de março (01/03/2020) até hoje (19/03/2020 – 10h00min) para as estações de monitoramento que possuem série climatológica para efeito de comparação, onde é possível observar se a chuva está abaixo ou acima do esperado para o mês. Os maiores acumulados de chuva registrados foram em Cruzeiro do Sul - INMET (251,2 mm), Feijó (246,2 mm), Sena Madureira (163,2 mm), Manoel Urbano (156,8 mm) e Porto Acre (156,2 mm).

Rede Hidrometeorológica do Estado do Acre

Os dados ANA/ CPRM são disponibilizados no horário de Brasília. Sem considerar o horário de verão.

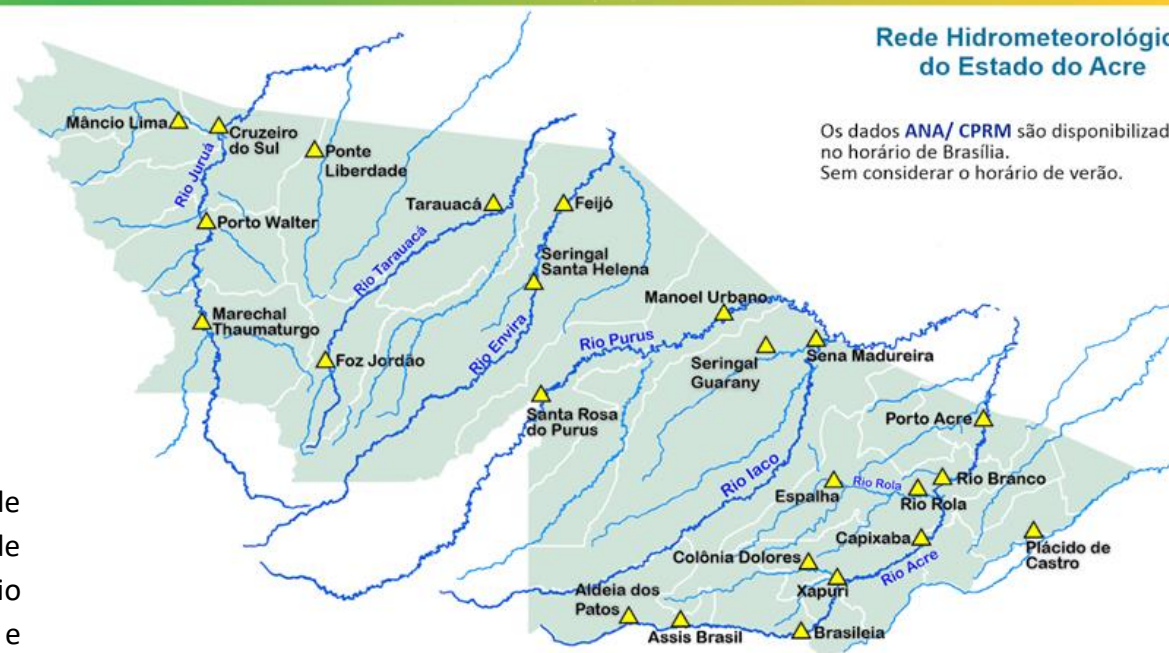


Gráfico 3 - Acumulado de precipitação para Estado do Acre

